

Pozemkový fond České republiky

Sídlo: Praha 3, Husinecká 1024/11a, PSČ 130 00

zastoupený Ing. Petrem Molnárem, vedoucím Krajského pracoviště PF ČR pro
Královéhradecký kraj, adresa: Hořická 283, 500 02 Hradec Králové

IČ: 45797072

DIČ: CZ45797072

Zapsán v obchodním rejstříku vedeném Městským soudem v Praze, odd. A, vložka 6664

Bankovní spojení: č.ú. 178506594/0600 u GE Money Bank jednatelství Náchod

(dále jen „pronajímátel“)

- na straně jedné -

a

obchodní firma: Agro Jaroměř, spol. s r.o.

sídlo: Rožnov čp. 11, PSČ: 551 01

IČ: 474 70 186, DIČ: CZ 474 70 186

Zapsána v obchodním rejstříku vedeném Krajským soudem v Hradci Králové, oddíl C, vložka 2895

osoba oprávněná jednat za právnickou osobu: Ing. Jaroslav Vojtěch, jednatel

(dále jen "nájemce")

- na straně druhé -

uzavírají podle ustanovení § 663 a násl. zákona č. 40/1964 Sb., občanský zákoník, ve znění pozdějších předpisů, tuto

NÁJEMNÍ SMLOUVU č. 65N11/13

Čl. I

a)

Pronajímátel spravuje ve smyslu zákona č. 229/1991 Sb., ve znění pozdějších předpisů (dále jen „zákon o půdě“), nemovitosti ve vlastnictví státu vedené u Katastrálního pracoviště Náchod Katastrálního úřadu pro Královéhradecký kraj na LV 10002:

obec	kat. území	druh evidence	parcela č.	výměra v m ²	druh pozemku
Jaroměř	Jaroměř	KN	2322/1	5218	orná půda
Jaroměř	Jaroměř	KN	2322/2	283	orná půda
Jaroměř	Jaroměř	KN	3725/1	13098	TTP
Jaroměř	Jaroměř	KN	3725/2 – část	18433	TTP
Jaroměř	Jaroměř	KN	3898/14	7323	TTP
Jaroměř	Jaroměř	KN	3898/19	4434	TTP
Jaroměř	Jaroměř	KN	3898/12	3867	TTP
Jaroměř	Jaroměř	KN	3906/10	13213	TTP

Jaroměř	Jaroměř	KN	3918/4	395	TTP
Jaroměř	Jaroměř	KN	4387/3	535	ostatní plocha
Rasošky	Rasošky	KN	1937/18	15098	TTP
Rasošky	Rasošky	KN	1937/20	16375	TTP
Rožnov	Neznášov	KN	175/40	5	orná půda
Rožnov	Neznášov	KN	175/41	6902	orná půda
Jaroměř	Semonice	KN	620/3 – část	1434	TTP

b)

Pronajímatel ve smyslu zákona č. 229/1991 Sb., ve znění pozdějších předpisů (dále jen „zákon o půdě“), spravuje ideální 1/2 a nájemce vlastní ideální 1/2 nemovitosti vedené u Katastrálního pracoviště Náchod Katastrálního úřadu pro Královéhradecký kraj na LV 2209:

obec	kat. území	druh evidence	parcela č.	výměra v m ²	druh pozemku
Jaroměř	Jaroměř	KN	3784/78	1484 m ² , z toho 1/2 ve správě PF ČR činí 742 m ²	TTP

c)

Pronajímatel ve smyslu zákona č. 229/1991 Sb., ve znění pozdějších předpisů (dále jen „zákon o půdě“), spravuje ideální 1/2 nemovitostí vedených u Katastrálního pracoviště Náchod Katastrálního úřadu pro Královéhradecký kraj na LV 2380:

obec	kat. území	druh evidence	parcela č.	výměra v m ²	druh pozemku
Jaroměř	Jaroměř	KN	3906/39	1251 m ² , z toho 1/2 ve správě PF ČR činí 626 m ²	TTP
Jaroměř	Jaroměř	KN	3906/14	3890 m ² , z toho 1/2 ve správě PF ČR činí 1945 m ²	TTP

d) Pozemkový fond ČR je dle § 18 odst. 1 zákona č. 229/1991 Sb., ve znění pozdějších předpisů (dále jen „zákon o půdě“), oprávněn dát do užívání nájemce nemovitosti, které mají charakter nemovitosti uvedené v § 1 zákona o půdě, u nichž vlastník resp. spoluvlastník není znám. Jedná se o ideální 1/2 nemovitostí vedených u Katastrálního pracoviště Náchod Katastrálního úřadu pro Královéhradecký kraj na LV 2380:

obec	kat. území	druh evidence	parcela č.	výměra v m ²	druh pozemku
Jaroměř	Jaroměř	KN	3906/39	1251 m ² z toho 1/2 vlastník neznámý činí 625 m ²	TTP
Jaroměř	Jaroměř	KN	3906/14	3890 m ² , z toho 1/2 vlastník neznámý činí 1945 m ²	TTP

Čl. II

Pronajímatel přenechává nájemci nemovitosti uvedené v čl. I do užívání za účelem:

- provozování zemědělské výroby.

Čl. III

Nájemce je povinen:

- a) užívat pozemky řádně v souladu s jejich účelovým určením, hospodařit na nich způsobem založeným na střídání plodin a hnojení organickou hmotou ve dvou až čtyřletých cyklech podle fyzikálních vlastností půdy, způsobu hospodaření a nároků pěstovaných rostlin,
- b) dodržovat povinnosti vyplývající ze zákona č. 326/2004 Sb., o rostlinolékařské péči a o změně některých souvisejících zákonů, ve znění pozdějších předpisů,
- c) dodržovat zákaz hospodářské činnosti vyvolávající erozi půdy a používání toxických a jiných škodlivých látek s dlouhodobým reziduálním účinkem, dodržovat ustanovení § 3 odst. 1 zákona č. 334/1992 Sb., o ochraně zemědělského půdního fondu, ve znění pozdějších předpisů,
- d) umožnit pronajímateli provádění kontroly k bodům a) až c) formou nahlédnutí do evidence rozborů a vstupem na pozemek,
- e) dodržovat povinnosti vyplývající ze zákona č. 449/2001 Sb., o myslivosti, ve znění pozdějších předpisů,
- f) provádět podle podmínek sběr kamene,
- g) vyžádat si souhlas pronajímatele při realizaci zúrodňovacích opatření a zakládání trvalých porostů na pozemcích nebo při provádění změny druhu pozemku (kultury),
- h) trpět věcná břemena spojená s nemovitostmi, jež jsou předmětem nájmu,
- i) platit v souladu se zákonnou úpravou daň z nemovitostí za pronajaté nemovitosti, jež jsou předmětem nájmu.
- j) Na pronajaté části pozemku KN p.č. 4387/3 o výměře 144 m² v k.ú. Jaromeř, která je vyznačena v příloze č. 5, nájemce umožní přístup vlastníkům a uživatelům sousedních pozemků.

Na pronajaté části pozemku KN p.č. 620/3 o výměře 1434 m² v k.ú. Semonice nájemce umožní přístup vlastníkům a uživatelům vodního díla a stavby na pozemcích KN p.č. 620/5 a KN st. p.č. 119 v k.ú. Semonice.

Čl. IV

- 1) Tato smlouva se uzavírá na dobu určitou **od 1. 1. 2012 do 31. 12. 2015**
- 2) Právní vztah založený touto smlouvou lze ukončit dohodou.

- 3) Tato nájemní smlouva pozbývá platnosti a účinnosti v případě, že nájemce nejpozději do 31. 12. 2012 nedoloží kladné rozhodnutí SZIF o zařazení do agroenvironmentálního opatření, nebo kopii žádosti o zařazení s potvrzením SZIF o přijetí v případě, že nebude nájemci/zadateli v tomto termínu vydáno pravomocné rozhodnutí o zařazení do agroenvironmentálního opatření.

Čl. V

- 1) Nájemce je povinen platit pronajímateli nájemné.
- 2) Nájemné se platí **ročně pozadu** vždy k 1.10. běžného roku.
- 3) Roční nájemné se stanovuje dohodou ve výši **27392,- Kč** (slovy: Dvacetsedmtisícčtyřistadevadesátdvěkorunyčeské), z toho roční nájemné za pozemky uvedené v čl. I. bod a), b), c) činí 26690,00 Kč (slovy: Dvacetšesttisícšestsetdevadesátkorunčeských) a roční nájemné za pozemky uvedené v čl. I bod d) dle výpočtu v příloze č. 3 činí 702,00 Kč (slovy: Sedmsetdvěkorunyčeské)
- 4) Nájemné bude hrazeno převodem na účet pronajímatele vedený u GE Money Bank jednatelství Náchod, **číslo účtu 178506594/0600**, variabilní symbol **6511113**.
- 5) Dle výpočtu v příloze č. 4 nájemné za období od účinnosti smlouvy do 30. 9. 2012 včetně činí 20506,- Kč (slovy: Dvacettisícpětsetšestkorunčeských) a bude uhrazeno k 1. 10. 2012, z toho nájemné za pozemky uvedené v čl. I. bod a),b),c) činí 19979,00 Kč (slovy: Devatenácttisícdevětsetsedmdesátdevětkorunčeských) a nájemné za pozemky uvedené v čl. I bod d) dle výpočtu v příloze č. 3 činí 527,00 Kč (slovy: Pětsetdvacetsedmkorunčeských)

Zaplacením se rozumí připsání placené částky na účet pronajímatele.

- 6) Nedodrží-li nájemce lhůtu pro úhradu nájemného, je povinen podle ustanovení § 517 zákona č. 40/1964 Sb., občanský zákoník, ve znění pozdějších předpisů, zaplatit pronajímateli úrok z prodlení.
- 7) Prodlení nájemce s úhradou nájemného delší než 60 dnů se považuje za porušení smlouvy, které zakládá právo pronajímatele od smlouvy odstoupit.

Čl. VI

Pokud jsou na pronajímaných nemovitostech zřízena meliorační zařízení, nájemce se zavazuje:

- u melioračních zařízení umístěných pod povrchem půdy zajistit jejich údržbu,
- k hlavním melioračním zařízením umožnit přístup za účelem provedení údržby.

Čl. VII

Nájemce bere na vědomí a je srozuměn s tím, že nemovitosti, které jsou předmětem nájmu dle této smlouvy, mohou být pronajímatelem převedeny na třetí osoby v souladu s jeho dispozičním oprávněním.

jemce
í do
ním
no

Čl. VIII

Nájemce není oprávněn přenechat pronajaté nemovitosti, některé z nich nebo jejich části do podnájmu.

Čl. IX

Zástupce nájemce souhlasí se zpracováním a uchováním svých osobních údajů pronajímatelem. Tento souhlas zástupce nájemce poskytuje na dobu 10 let a zároveň se zavazuje, že po tuto dobu souhlas se zpracováním a uchováním osobních údajů neodvolá.

Čl. X

Smluvní strany se dohodly, že jakékoliv změny a doplňky této smlouvy jsou možné pouze písemnou formou na základě dohody smluvních stran.

Čl. XI

Tato smlouva je vyhotovena ve čtyřech stejnopisech, z nichž každý má platnost originálu. Jeden stejnopis přebírá nájemce a ostatní jsou určeny pro pronajímatele.

Čl. XII

Tato smlouva nabývá platnosti dnem jejího podpisu smluvními stranami.

Čl. XIII

Smluvní strany po přečtení této smlouvy prohlašují, že s jejím obsahem souhlasí a že tato smlouva je shodným projevem jejich vážné a svobodné vůle, a na důkaz toho připojují své podpisy.

V Hradci Králové dne 25. 11. 2011

.....
Ing. Petr Moínár
vedoucí Krajského pracoviště
pro Královéhradecký kraj
Pozemkového fondu České republiky
pronajímatel

Agro Jaroměř
Ing. Jaroslav Vojtěch
jednatel
nájemce

Za správnost: Věra Bartová

Za věcnou a formální správnost: Anna Řeháková

.....

.....

.....

PŘÍLOHA č. 1

Příloha k nájemní smlouvě č. 65N11/13

Agro Jaroměř, spol. s. r. o.

Variabilní symbol: 6511113

Uzavřeno:

Roční nájem:

Rožnov 11

Datum tisku: 9.11.2011

Účinná od: 1.1.2012

27 392 Kč

Rožnov

Katastr	Parcela	/	Díl	Skup.	Kultura	Číslo LV	Cena za ha [Kč]	Výměra [m ²]	%	Nájem [Kč]
Jaroměř										
	2 322	1	0	2	2	10 002	113 800	5 218	2,4	1 425,14
	2 322	2	0	2	2	10 002	113 800	283	2,4	77,29
	3 725	1	0	2	7	10 002	113 800	13 098	2,4	3 577,33
část	3 725	2	0	2	7	10 002	113 800	18 433	2,4	5 034,42
spoluvl.1/2 nájemce	3 784	78	0	2	7	2 209	113 800	742	2,4	202,66
	3 898	12	0	2	7	10 002	113 800	3 867	2,4	1 056,16
	3 898	14	0	2	7	10 002	113 800	7 323	2,4	2 000,06
	3 898	19	0	2	7	10 002	113 800	4 434	2,4	1 211,01
spoluvl.neznámý	3 906	10	0	2	7	10 002	113 800	13 213	2,4	3 608,73
spoluvl.neznámý	3 906	14	0	2	7	2 380	113 800	3 890	2,4	1 062,44
spoluvl.neznámý	3 906	39	0	2	7	2 380	113 800	1 251	2,4	341,67
	3 918	4	0	2	7	10 002	113 800	395	2,4	107,88
	4 387	3	0	2	14	10 002	113 800	535	2,4	146,12
								72 682		19 850,91
Neznášov										
	175	40	0	2	2	10 002	126 000	5	2,4	1,51
	175	41	0	2	2	10 002	126 000	6 902	2,4	2 087,16
								6 907		2 088,67
Rasošky										
	1 937	18	0	2	7	10 002	65 900	15 098	2,4	2 387,90
	1 937	20	0	2	7	10 002	65 900	16 375	2,4	2 589,87
								31 473		4 977,77
Semonice										
ČÁST	620	3	0	2	7	10 002	137 800	1 434	2,4	474,25
								1 434		474,25
CELKEM:								112 496		27 392 Kč

PŘÍLOHA č. 2

VÝPIS Z KATASTRU NEMOVITOSTÍ - KatastrNVF

k datu: 1.10.2011

9.11.2011 14:25:43

Informace o parcele

Adresa	Náchod	Obec	Jaroměř
Katastrální území	657336 Jaroměř		
Parcela	3784/78	(26.8.2003)	
Výměra	1484 m ²		
Druh pozemku	trvalý travní porost		
Řízení	Z-5622/2003 Řízení ukončeno	Parcelní skupina	Katastr nemovitostí - pozemkové
Ochrana pozemku	rozsáhlé chráněné území (26.8.2003) zemědělský půdní fond (26.8.2003)		
BPEJ	Kód:35600, Výměra bon.Dílu:1484 m ²		
Mapový list	DKM		

LV	Název	Podíl	Typ práv. vztahu
2209	Pozemkový fond České republiky, Cast obce:Žižkov Husinecká 1024/11a-Praha, 13000	1/2	Správa nemovitostí ve vlastnictví státu
	Agro Jaroměř, spol. s r.o. 11-Rožnov, 55101	1/2	Vlastnické právo
	Česká republika	1/2	Vlastnické právo

Jiné právní vztahy k pozemku

Řízení	Z-5622/2003 Řízení ukončeno
Popis řízení	obnova kat. operátu k.ú. Jaroměř
Název právního vztahu	Změna číslování parcel
Povinnost k parcele	Parcelní číslo: 3784/78, Parcelní skupina:2, na KÚ:657336-Jaroměř

Řízení	Z-5622/2003 Řízení ukončeno
Popis řízení	obnova kat. operátu k.ú. Jaroměř
Název právního vztahu	Změna výměr obnovou operátu
Povinnost k parcele	Parcelní číslo: 3784/78, Parcelní skupina:2, na KÚ:657336-Jaroměř

Počet parcel	1
Výměra celkem[m ²]	1484

PŘÍLOHA č. 2

VÝPIS Z KATASTRU NEMOVITOSTÍ - KatastrNVF

k datu: 1.10

9.11.2011 1

Informace o parcele

Okres	Náchod	Obec	Jaroměř
Katastrální území	657336 Jaroměř		
Parcela	3906/39	(26.8.2003)	
Výměra	1251 m²		
Druh pozemku	trvalý travní porost		
Řízení	Z-5622/2003 Řízení ukončeno	Parcelní skupina	Katastr nemovitostí - pozemkové
Ochrana pozemku	rozsáhlé chráněné území (26.8.2003) zemědělský půdní fond (26.8.2003)		
BPEJ	Kód:35600, Výměra bon.Dílu:1251 m ²		
Mapový list	DKM		

LV	Název	Podíl	Typ práv. vztahu
2380	Pozemkový fond České republiky, Cast obce:Žižkov Husinecká 1024/11a- Praha, 13000	1/2	Správa nemovitostí ve vlastnictví státu
	Česká republika	1/2	Vlastnické právo
	Marie Mayaová	1/2	Vlastnické právo

Jiné právní vztahy k pozemku

Řízení	Z-5622/2003 Řízení ukončeno
Popis řízení	obnova kat. operátu k.ú. Jaroměř
Název právního vztahu	Změna číslování parcel
Povinnost k parcele	Parcelní číslo: 3906/39, Parcelní skupina:2, na KÚ:657336-Jaroměř

Řízení	Z-5622/2003 Řízení ukončeno
Popis řízení	obnova kat. operátu k.ú. Jaroměř
Název právního vztahu	Změna výměr obnovou operátu
Povinnost k parcele	Parcelní číslo: 3906/39, Parcelní skupina:2, na KÚ:657336-Jaroměř

Informace o parcele

Okres	Náchod	Obec	Jaroměř
Katastrální území	657336 Jaroměř		
Parcela	3906/14	(26.8.2003)	
Výměra	3890 m²		
Druh pozemku	trvalý travní porost		
Řízení	Z-5622/2003 Řízení ukončeno	Parcelní skupina	Katastr nemovitostí - pozemkové
Ochrana pozemku	rozsáhlé chráněné území (26.8.2003) zemědělský půdní fond (26.8.2003)		
BPEJ	Kód:35600, Výměra bon.Dílu:3890 m ²		
Mapový list	DKM		

LV	Název	Podíl	Typ práv. vztahu
2380	Pozemkový fond České republiky, Cast obce:Žižkov Husinecká 1024/11a- Praha, 13000	1/2	Správa nemovitostí ve vlastnictví státu
	Česká republika	1/2	Vlastnické právo
	Marie Mayaová	1/2	Vlastnické právo

Jiné právní vztahy k pozemku

Řízení	Z-5622/2003 Řízení ukončeno
Popis řízení	obnova kat. operátu k.ú. Jaroměř
Název právního vztahu	Změna číslování parcel
Povinnost k parcele	Parcelní číslo: 3906/14, Parcelní skupina:2, na KÚ:657336-Jaroměř

Řízení	Z-5622/2003 Řízení ukončeno
Popis řízení	obnova kat. operátu k.ú. Jaroměř
Název právního vztahu	Změna výměr obnovou operátu
Povinnost k parcele	Parcelní číslo: 3906/14, Parcelní skupina:2, na KÚ:657336-Jaroměř

Počet parcel	2
Výměra celkem[m ²]	5141

PŘÍLOHA č. 2

VÝPIS Z KATASTRU NEMOVITOSTÍ - KatastrNVE

9.11.2011 13:58:00

Informace o parcelách
na katastrálním území: Jaroměř
Číselný kód: 657336

Obec:	Jaroměř	Číselný kód:	574121					
Okres:	Náchod	Číselný kód:	3605					
Par. cis	Díl	Výměra[m ²]	DP	CP-E	LV	Využití	Mapa	Parcelní skupina
2322/1	0	5218	2		10002		DKM	2
		5218	KÓD BPEJ 30850					
2322/2	0	283	2		10002		DKM	2
		283	KÓD BPEJ 30850					
3725/1	0	13098	7		10002		DKM	2
		13098	KÓD BPEJ 35600					
3725/2	0	22537	7		10002		DKM	2
		22537	KÓD BPEJ 35600					
3898/14	0	7323	7		10002		DKM	2
		105	KÓD BPEJ 31951					
		7218	KÓD BPEJ 35600					
3898/19	0	4434	7		10002		DKM	2
		272	KÓD BPEJ 34199					
		3768	KÓD BPEJ 35600					
		394	KÓD BPEJ 35800					
3898/12	0	3867	7		10002		DKM	2
		3867	KÓD BPEJ 35600					
3906/10	0	13213	7		10002		DKM	2
		10223	KÓD BPEJ 35600					
		2990	KÓD BPEJ 35800					
3918/4	0	395	7		10002		DKM	2
		395	KÓD BPEJ 35600					
4387/3	0	535	14		10002	17	DKM	2
Vlastník:	10002	Pozemkový fond České republiky, Čast obce: Žižkov Husinecká 1024/11a, Hlavní město Praha-Praha, 13000 Česká republika						
							Počet parcel	10
							Výměra celkem[m ²]	70903

PŘÍLOHA č. 2

VÝPIS Z KATASTRU NEMOVITOSTÍ - KatastrNVE

9.11.2011 1

Informace o parcelách
na katastrálním území: Neznášov
Číselný kód: 742911

Obec:	Rožnov	Číselný kód:	5743					
Okres:	Náchod	Číselný kód:	360					
Par.cis	Díl	Výměra[m ²]	DP	CP-E	LV	Využití	Mapa	Parcelní skupina
175/40	0	5	2		10002		DKM	2
		5	KÓD BPEJ 31000					
175/41	0	6902	2		10002		DKM	2
		763	KÓD BPEJ 30810					
		6139	KÓD BPEJ 31000					
Vlastník:	10002	Pozemkový fond České republiky, Čast obce: Žižkov Husinecká 1024/11a, Hlavní město Praha-Praha, 13000 Česká republika						
				Počet parcel			2	
				Výměra celkem[m ²]			6907	

PŘÍLOHA č. 2

VÝPIS Z KATASTRU NEMOVITOSTÍ - KatastrNVF

9.11.2011 14:00:51

Informace o parcelách
na katastrálním území: Rasošky
Číselný kód: 739413

574 obec: Rasošky Číselný kód: 574376
360 kres: Náchod Číselný kód: 3605

Par.cis	Díl	Výměra[m ²]	DP	CP-E	LV	Využití	Mapa	Parcelní skupina
1937/18	0	15098	7		10002		DKM	2
		15098		KÓD BPEJ 35600				
1937/20	0	16375	7		10002		DKM	2
		16375		KÓD BPEJ 35600				

Vlastník: 10002 Česká republika
Pozemkový fond České republiky, Čast obce: Žižkov Husinecká 1024/11a, Hlavní město Praha-Praha, 13000

Počet parcel : 2
Výměra celkem[m²] : 31473

PŘÍLOHA č. 2

VÝPIS Z KATASTRU NEMOVITOSTÍ - KatastrNVE

9.11.2011 14.

Informace o parcelách
na katastrálním území: Semonice
Číselný kód: 747360

Obec:	Jaroměř	Číselný kód:	57412					
Okres:	Náchod	Číselný kód:	360					
Par.cis	Díl	Výměra[m ²]	DP	CP-E	LV	Využití	Mapa	Parcelní skupina
620/3	0	6334 7			10002		DKM	2
Vlastník:	10002	Pozemkový fond České republiky, Cast obce:Žižkov Husinecká 1024/11a, Hlavní město Praha-Praha, 13000 Česká republika						
			Počet parcel					1
			Výměra celkem[m ²]					6334

PŘÍLOHA č. 3

výpočet nájemného - vlastník neznámý

katastrální území	druh evidence	pozemek č. část	výměra v m ²	roční nájemné v Kč	počátek období	konec období	počet dní	nájemné za období v Kč
Jaroměř	KN	3906/14 vlastník neznámý	1945	531	1.1.2012	30.9.2012	274	399
Jaroměř	KN	část 3906/39 vlastník neznámý	625	171	1.1.2012	30.9.2012	274	128
Celkem			2570	702	—	—	—	527

9.11.2011 14:

57412
360

PŘÍLOHA č. 4

sk

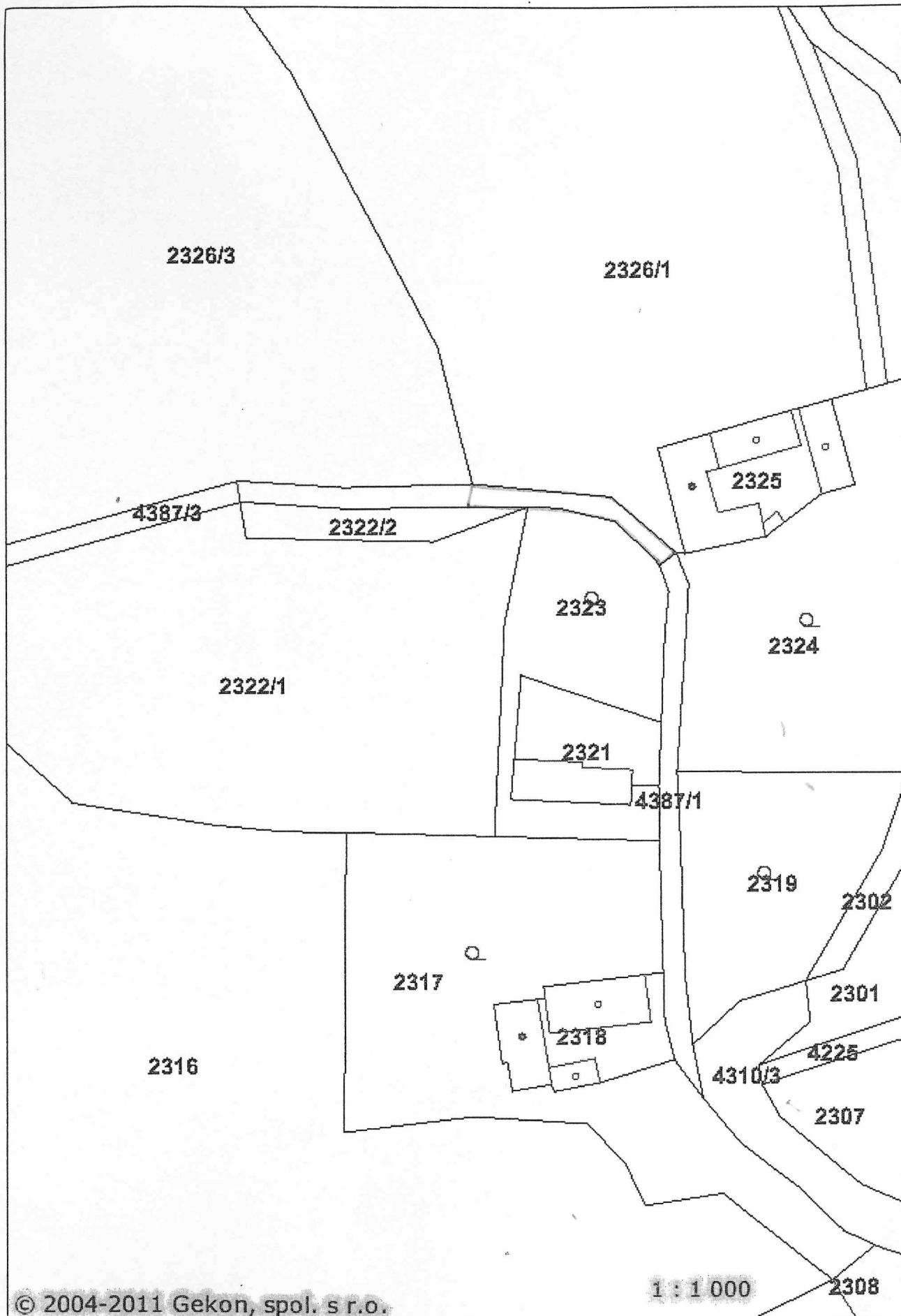
Výpočet

pro nájemní smlouvu č.65N11/13

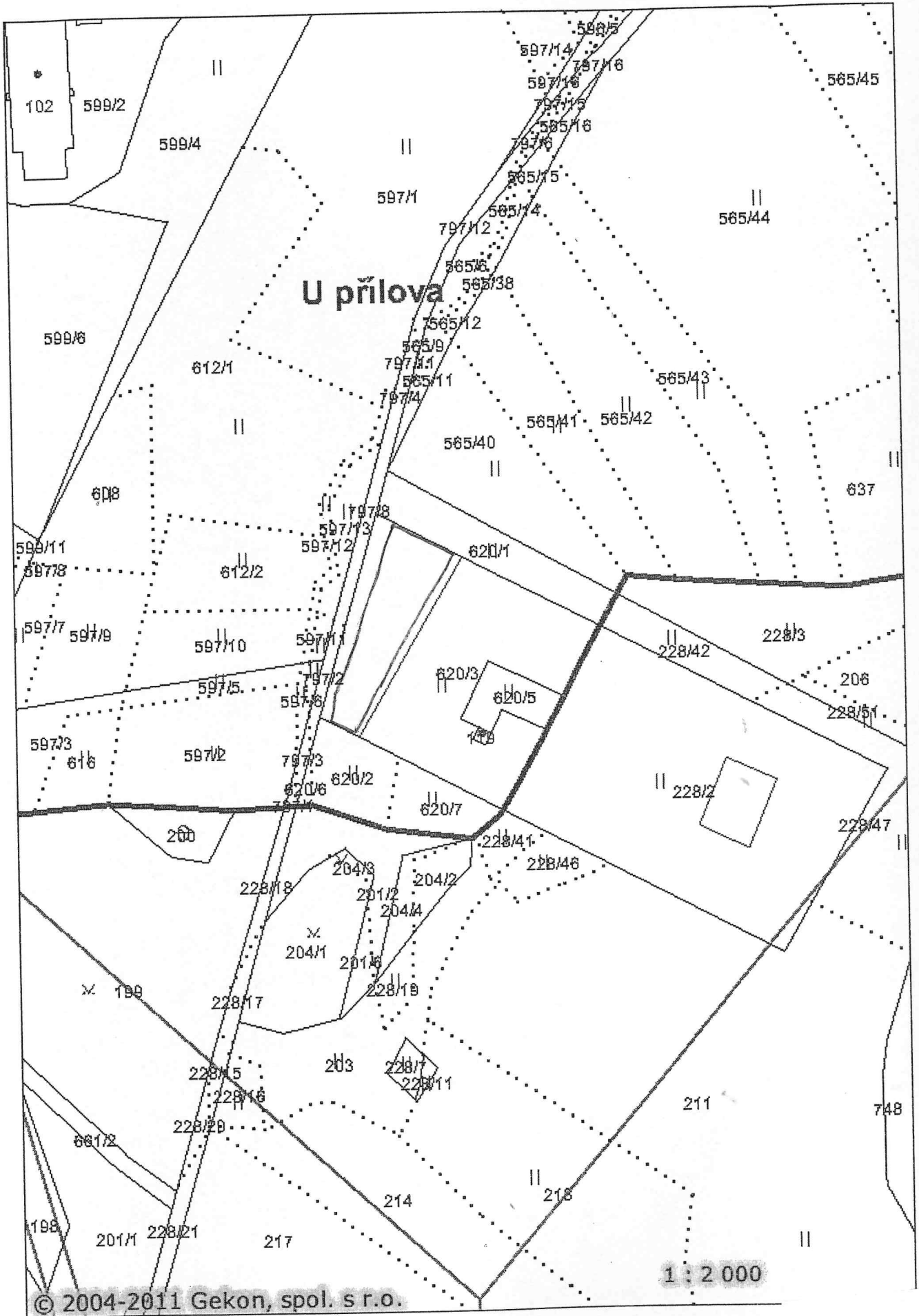
Datum tisku: 9.11.2011

Spočítáno ke dni: 1.10.2012

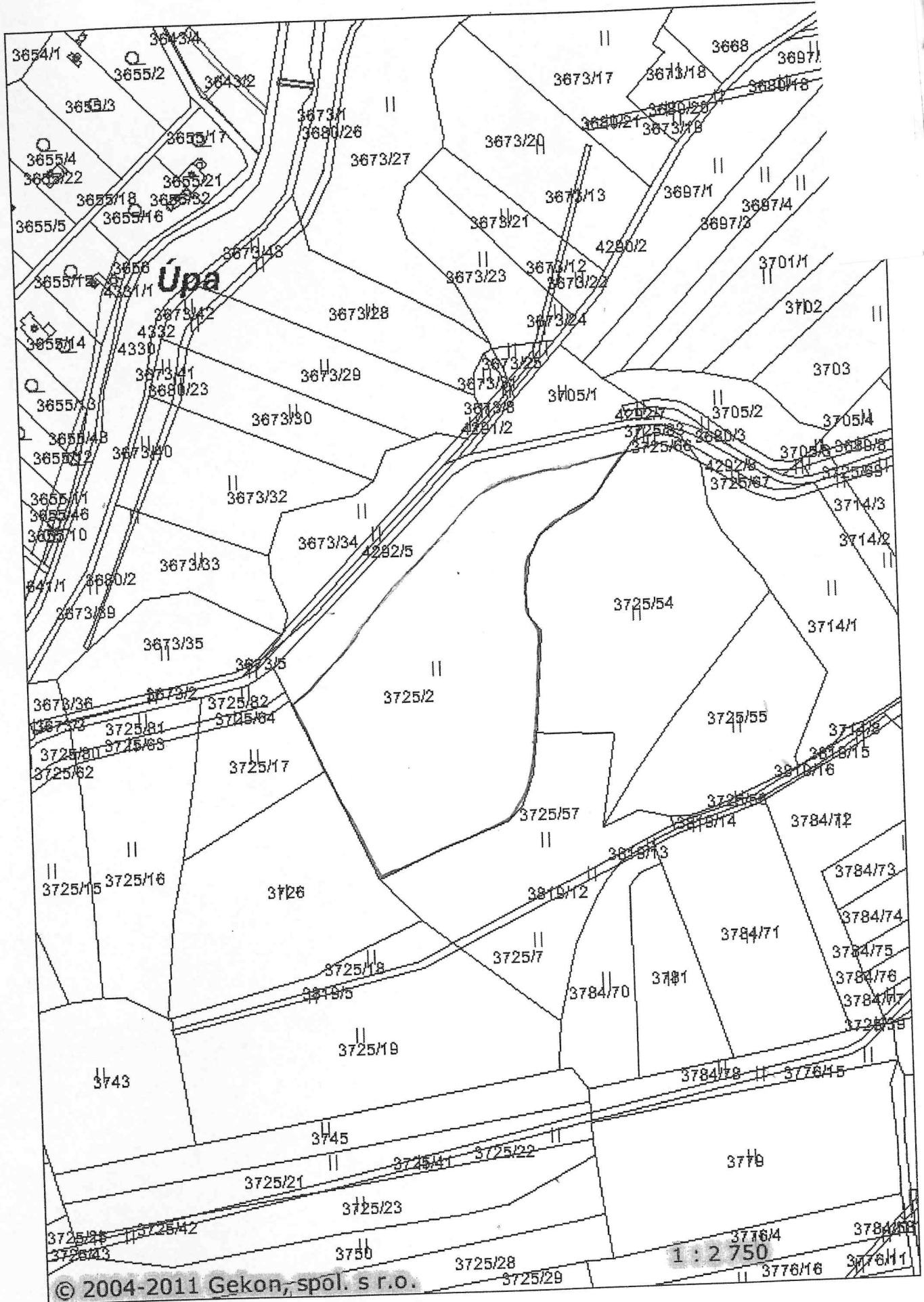
Parcela / Díl Skup.	Výměra [m2]	Datum přidání	Datum vydání	Počet dní	Nájem [Kč]
Stávající parcely					
Jaroměř					
2 322 1	2	5 218	1.1.2012	274	1 066,91
2 322 2	2	283	1.1.2012	274	57,86
3 725 1	2	13 098	1.1.2012	274	2 678,11
3 725 2	2	18 433	1.1.2012	274	3 768,94
3 784 78	2	742	1.1.2012	274	151,72
3 898 12	2	3 867	1.1.2012	274	790,68
3 898 14	2	7 323	1.1.2012	274	1 497,31
3 898 19	2	4 434	1.1.2012	274	906,60
3 906 10	2	13 213	1.1.2012	274	2 701,62
3 906 14	2	3 890	1.1.2012	274	795,38
3 906 39	2	1 251	1.1.2012	274	255,79
3 918 4	2	395	1.1.2012	274	80,76
4 387 3	2	535	1.1.2012	274	109,39
72 682					14 861,06
Neznášov					
175 40	2	5	1.1.2012	274	1,13
175 41	2	6 902	1.1.2012	274	1 562,52
6 907					1 563,65
Rasošky					
1 937 18	2	15 098	1.1.2012	274	1 787,66
1 937 20	2	16 375	1.1.2012	274	1 938,86
31 473					3 726,53
Semonice					
620 3	2	1 434	1.1.2012	274	355,04
1 434					355,04
112 496					20 506,28
CELKEM:					20 506 Kč



KÚ JAROMĚŘ 4384/3 - ČÁST - PŘÍSTUP



KÚ SEMONICE 62013 - ČÁST



KÚ JAROMĚŘ 3725/2 - ČÁST