

Úplné znění

SMLOUVY O NÁJMU

uzavřené dne 1. 7. 2004 ve znění dodatků č. 1 až č. 11

Olomoucký kraj

se sídlem 779 11 Olomouc, Jeremenkova 40a, IČ 60609460

číslo účtu [REDACTED]

Zastoupený MUDr. Michaelem Fischerem, náměstkem hejtmána na základě
pověření hejtmána ze dne 19. 11. 2012

jako pronajímatel

a

Zdravotnická záchranná služba Olomouckého kraje, příspěvková organizace

se sídlem 772 00 Olomouc, Aksamitova 8

zapsaná v Obchodním rejstříku u Krajského soudu v Ostravě
v oddíle Pr, vložce 946

zastoupená ředitelem MUDr. Ivo Marešem, MBA

IČ 00849103

číslo účtu [REDACTED]

jako nájemce

Čl. I.

1. Pronajímatel prohlašuje, že je vlastníkem nemovitostí a nebytových prostor uvedených a případně blíže specifikovaných v příloze č. 1 (dále jen: předmět nájmu), která tvoří nedílnou součást této smlouvy.
2. Na základě této smlouvy pronajímatel pronajímá předmět nájmu nájemci. Nájemce jej do svého nájmu přijímá a zavazuje se platit za to pronajímateli nájemné dle článku III. této smlouvy.
3. Předmět nájmu se pronajímá za účelem provozování zdravotnického zařízení a poskytování zdravotní péče nájemcem a dále k provozování realitní činnosti, pořádání odborných kurzů, školení a jiných vzdělávacích akcí včetně lektorské činnosti.
4. Předmětem nájmu jsou také všechny nebytové prostory, které se nacházejí v 1. nadzemním podlaží budovy č. p. 732, stavba technického vybavení, na pozemku parc. č. 414 v katastrálním území a obci Konice. Nájemce bude užívat společně s pronajímatelem nebo s osobou, kterou pronajímatel určí (dále jen „třetí osoba“) průjezd, který se nachází v 1. nadzemním podlaží zmíněné budovy č. p. 732 a který je dosud užíván jako garáž. Dále bude nájemce spolu s pronajímatelem nebo třetí osobou užívat společně dvůr na zmíněném pozemku parc. č. 414 a venkovní schodiště, které vede ze dvora do 2. nadzemního podlaží zmíněné

budovy č. p. 732. Nájemce se zavazuje strpět společné užívání uvedené v předešlé větě. Nebytové prostory ve 2. nadzemním podlaží bude užívat pronajímatel nebo třetí osoba, nájemce bere na vědomí užívání všech prostor ve 2. nadzemním podlaží zmíněné budovy č. p. 732 pronajímatelem nebo třetí osobou.

5. Prostory ve 2. nadzemním podlaží budovy č. p. 732 na parc. 414 v k.ú. Konice bude užívat Místní skupina Českého červeného kříže Olomouc-Řepčín na základě dohody s Olomouckým krajem za účelem péče o majetek, který slouží pro potřeby krizového řízení Olomouckého kraje.

Čl. II.

Smlouva se uzavírá od 1.7.2004 na dobu neurčitou s tím, že kterákoliv ze smluvních stran je oprávněna tuto smlouvu vypovědět i bez udání důvodu v tříměsíční lhůtě, která počíná běžet prvním dnem následujícím po doručení písemné výpovědi druhé smluvní straně.

Čl. III.

1. Nájemce se zavazuje platit pronajímateli za nájem budov, pozemků a nebytových prostor, které tvoří předmět nájmu, nájemné ve výši 2.788.092 Kč (slovy: dvěmilionysedmsetosmdesátosmtisícdevadesátdva korun českých) ročně.
2. Nájemné bude placeno v měsíčních splátkách ve výši 232.341 Kč (slovy: dvěstětřicetdvatisíctřistačtyřicetjedna korun českých) splatných vždy do dvacátého dne každého kalendářního měsíce na účet pronajímatele č. 27-4228320287/0100 u Komerční banky, a.s., pobočka Olomouc.
3. V případě prodlení s placením nájemného je pronajímatel oprávněn požadovat po nájemci zaplacení smluvní pokuty ve výši 0,05 % z dlužné částky za každý den prodlení.

Čl. IV.

1. V případě, že se Českým statistickým úřadem oficiálně zveřejňovaný index růstu spotřebitelských cen (inflace) zvýší o více než 3 % oproti stavu v době uzavření smlouvy, je pronajímatel oprávněn jednostranně zvýšit nájemné o celou výši této inflace, a to s účinností od prvního dne měsíce následujícího po jejím oficiálním zveřejnění. Totéž platí v případě, že se inflace zvýší o více než 3 % oproti stavu při posledním zvýšení nájemného.
2. Jiné zvýšení nájemného je možné pouze na základě písemné dohody pronajímatele a nájemce.

Čl. V.

1. Nájemce si sám na své náklady zajistí dodávky vody, tepla, elektrické energie a ostatních vstupů a energií a sám za uvedené dodávky bude dodavatelům platit. V budově zmíněné v čl. I. odst. 4 jsou instalována podružná měřicí zařízení pro měření odběru vody, elektrické energie a tepla v prostorech ve 2. nadzemním podlaží této budovy. Nájemce provede vždy za příslušné období - na základě vyúčtování odběrů vody, elektrické energie a ostatních vstupů a energií od dodavatelů vstupů a energií – pronajímateli přeúčtování příslušných nákladů za odběr vody, elektrické energie a tepla v prostorech ve 2. nadzemním podlaží výše zmíněné budovy, a to na základě hodnot vykazovaných na podružných měřicích zařízeních. Pronajímatel uhradí nájemci příslušnou část nákladů na vstupy a energie podle výše uvedeného přeúčtování.
2. Nájemce se zavazuje hradit stočné, za odvoz odpadu a ostatní obdobné platby.
3. Obvyklé opravy a udržování je nájemce povinen provádět na vlastní náklady a jedná se zejména o: opravy podlah, výměna podlahových krytin a podlahových soklů, oprava dlažeb, oprava schodnic a podest venkovních i vnitřních schodišť, oprava vnitřních i venkovních omítek, keramických obkladů stěn a stropů, oprava kování oken, zasklívání popřípadě úplná výměna oken včetně žaluzií, malování chodeb, pokojů, teras, nátěry zárubní dveří a dveřních křídel, nátěry zábradlí, oprava olejových nátěrů soklů pokojů a chodeb, popřípadě nátěry zárubní oken a okenních křídel, oprava nátěrů venkovních omítek, obnova nápisů a informačních tabulí, oprava rozvodů studené vody, TUV, vodovodních baterií, splachovadel a sanitární keramiky, oprava sprchových koutů, oprava venkovních rozvodů přípojek vody, splaškové a dešťové kanalizace, kanalizačních vpustí, oprava silno a slaboproudých elektrorozvodů včetně rozvodných skříní, oprava rozvodů počítačové sítě, požární a bezpečnostní signalizace, oprava popřípadě výměna osvětlovacích těles, oprava elektromotorů a elektroventilů rozvodů vody a páry, oprava venkovních osvětlení, oprava klimatizačních a ventilačních systémů, oprava centrálních rozvodů kyslíku a vakua, oprava výtahů, oprava automatických dveří, oprava zabudovaného nábytku, nátěry a oprava střech, světlíků a hromosvodů a další opravy na budovách vedoucí k odstranění závad, sekání travnatých ploch, udržování a dosadba trvalek, keřů a stromů, jejich zalévání, hnojení a chemická ochrana, odklizení sněhu, oprava chodníků, komunikací a zpevněných ploch včetně inženýrských sítí apod.
Oprava odstraňuje částečné fyzické opotřebení nebo poškození za účelem uvedení do předchozího nebo provozuschopného stavu. Stav majetku po opravě musí být shodný se stavem předchozím, nemůže dojít k žádnému zdokonalení, vylepšení apod., pak by se jednalo o technické zhodnocení. Nebo je předmět uveden zpět do užívání tak, aby měl všechny provozní funkce jako před svým poškozením. Oprava není limitována částkou a je vždy hrazena z provozních prostředků.
Udržováním se zpomaluje fyzické opotřebení, předchází se jeho následkům a odstraňují se drobnější závady. Pravidelná běžná údržba má dlouhodobý majetek udržovat ve stavu provozuschopném a prodlužovat jeho životnost. Prostředky vynaložené na údržbu nejsou limitované a jsou součástí provozních nákladů.
4. Nájemce je oprávněn provádět technické zhodnocení pronajatých prostor na vlastní náklady. Písemné povolení pronajímatele se vyžaduje, pokud toto

technické zhodnocení má charakter stavební investiční činnosti tzn., že na danou akci je nutno mít dle stavebního zákona stavební povolení nebo ohlášení stavby.

Technické zhodnocení jsou výdaje na dokončení nástavby, přístavby a stavební úpravy, rekonstrukce a modernizace majetku, pokud převýšily částku 40 000,- Kč nebo 60 000,- u jednotlivého majetku v úhmu v kalendářním roce a je v tomto roce uvedeno do užívání. (Pokud je technické zhodnocení nižší než stanovené částky je tento výdaj hrazen jako provozní.)

5. Pravidla pro obvyklé opravy, udržování a technické zhodnocení, jak jsou stanovena v čl. V. odst. 3. a 4., se vztahují i na prostory, které bude užívat pronajímatel nebo třetí osoba s tím, že příslušné náklady nájemce vyúčtuje pronajímateli, pokud vzniknou v důsledku činnosti pronajímatele nebo třetí osoby.

Čl. VI.

Nájemce je oprávněn kteroukoli věc, byt nebo nebytový prostor, které tvoří předmět nájmu podle této smlouvy, přenechat do podnájmu.

Čl. VII.

1. Nájemce je povinen předmět nájmu užívat řádným způsobem přiměřeně jeho povaze a určení.
2. Nebudě-li dohodnuto jinak, je v případě ukončení nájmu nájemce povinen vrátit předmět nájmu ve stavu, v jakém jej převzal s přihlédnutím k obvyklému opotřebení.

Čl. VIII.

Tato smlouva nabývá platnosti dnem podpisu a účinnosti dnem 1. 7. 2004.

Čl. IX.

1. Smluvní strany souhlasí s případným zveřejněním textu této smlouvy.
2. Uzavření této smlouvy schválila Rada Olomouckého kraje dne 29. 1. 2004 svým usnesením č.j. UR/70/41/2004.
3. Vydání úplného znění smlouvy ve znění dodatků č. 1 až č. 11 schválila Rada Olomouckého kraje dne 19. 9. 2013 svým usnesením č. UR/21/39/2013.

Místo a datum podpisu úplného znění smlouvy o nájmu:

V Olomouci dne 27. 9. 2013

UDr. Michael Fischer

náměstek hejtmána Olomouckého kraje

MUDr. Ivo Mareš, MBA

ředitel Zdravotnické záchranné služby
Olomouckého kraje, příspěvková organizace

Příloha č. 1 ke smlouvě o nájmu mezi Olomouckým krajem a Zdravotnickou záchrannou službou Olomouckého kraje, příspěvkovou organizací

a) Stavby

Obec	Katastrální území	č.p./č.ev.	způsob využití	Na parcele č.	Skutečně zastavěná plocha (m ²)
Olomouc	Nová Ulice	---/---	stavba pro dopravu	st. 2120	615
Olomouc	Nová Ulice	1187/---	stavba pro dopravu	st. 2121	200
Olomouc	Nová Ulice	---/---	Jiná st. (budova DTS)	st. 2146	129
Olomouc	Nová Ulice	---/---	Garáž	st. 2147	362
Olomouc	Nová Ulice	---/---	Garáž	st. 2148	422
Olomouc	Nová Ulice	---/---	tech. vyb.	st. 2251	508
Olomouc	Nová Ulice	---/---	Garáž	st. 2527	167
Olomouc	Olomouc - město	557/---	Bydlení	st. 1509	363

Budova č.p. 557 na st. parcele č. 1509 v katastrálním území Olomouc-město má adresu: Aksamitova 8, 772 00 Olomouc

Obec	Katastrální území	č.p./č.ev.	způsob využití	na parcele č.	Skutečně zastavěná plocha (m ²)
Přerov	Přerov	---	obč. vyb.	2559/5	286
Hranice	Hranice	1910/---	obč. vyb.	st. 1324/2	251
Hranice	Hranice	---	garáž	st. 1324/5	37

Budova nacházející se v katastrálním území Přerov je na adrese: Dvořákova 75, 751 52 Přerov

Obec	Katastrální území	č.p./č.ev.	způsob využití	na parcele č.	Skutečně zastavěná plocha (m ²)
Prostějov	Prostějov	1559/---	obč. vyb.	2843/1	320,5

Budova č.p. 1559 na parcele č. 2843/1 v katastrálním území Prostějov má adresu: Wolkerova 8, 796 01 Prostějov

Obec	katastrální území	č.p./č.ev.	způsob využití	na parcele č.	Skutečně zastavěná plocha (m ²)
Šumperk	Šumperk	---	jiná stavba	st. 4990	506
Šumperk	Šumperk	---	obč. vyb.	st. 4100	103

Šumperk	Šumperk	---	Garáž	st. 5382	70
Šumperk	Šumperk	---	Garáž	st. 2510/2	3
Šumperk	Šumperk	---	Garáž	st. 2510/3	156

Všechny uvedené budovy se nachází na adrese: Nerudova 41, 787 01 Šumperk.

b) Pozemky

Obec	Katastrální území	parcela č.	druh pozemku	způsob využití	Výměra (m ²)
Olomouc	Nová Ulice	201/6	ostatní plocha	jiná plocha	10093
Olomouc	Nová Ulice	201/20	ostatní plocha	manipulační plocha	634
Olomouc	Nová Ulice	226/6	ostatní plocha	jiná plocha	83
Olomouc	Nová Ulice	222/2	ostatní plocha	jiná plocha	573
Olomouc	Nová Ulice	223/2	ostatní plocha	jiná plocha	978
Olomouc	Nová Ulice	226/8	ostatní plocha	jiná plocha	1 781
Olomouc	Nová Ulice	226/9	ostatní plocha	jiná plocha	2 033
Olomouc	Nová Ulice	226/10	ostatní plocha	jiná plocha	1 697
Olomouc	Nová Ulice	st. 2120	zast. plocha a nádvoří	Doprava (hangár)	615
Olomouc	Nová Ulice	st. 2121	zast. plocha a nádvoří	doprava, budova LZS	200
Olomouc	Nová Ulice	st. 2146	zast. plocha a nádvoří	jiná st. (budova DTS)	129
Olomouc	Nová Ulice	st. 2147	zast. plocha a nádvoří	garáž	362
Olomouc	Nová Ulice	st. 2148	zast. plocha a nádvoří	garáž	422
Olomouc	Nová Ulice	st. 2251	zast. plocha a nádvoří	Tech. vyb.	508
Olomouc	Nová Ulice	st. 2527	zast. plocha a nádvoří	garáž	167
Olomouc	Olomouc - město	499	ostatní plocha	jiná plocha	587
Olomouc	Olomouc - město	st. 1509	zastavěná plocha a nádvoří		363
Přerov	Přerov	2559/5	zastavěná plocha	obč.vybavenost	286
Hranice	Hranice	St. 1324/2	zastavěná plocha	obč.vybavenost	264
Hranice	Hranice	St. 1324/5	zastavěná plocha	obč. vybavenost	57
Prostějov	Prostějov	2843/1	zastavěná plocha	občanská vyb.	408
Konice	Konice	412/2	zahrada		11
Konice	Konice	413/1	zahrada		323
Konice	Konice	414	zastavěná plocha a nádvoří		647
Šumperk	Šumperk	st. 4100	zastavěná plocha a nádvoří		103
Šumperk	Šumperk	st. 4990	zastavěná plocha a nádvoří		506
Šumperk	Šumperk	st. 5382	zastavěná plocha a nádvoří		70
Šumperk	Šumperk	st. 2510/2	zastavěná plocha a nádvoří		3

Šumperk	Šumperk	st. 2510/3	zastavěná plocha a nádvoří		156
Šumperk	Šumperk	566/7	ostatní plocha	ostatní komunikace	60
Šumperk	Šumperk	566/9	ostatní plocha	ostatní komunikace	379
Šumperk	Šumperk	566/10	ostatní plocha	jiná plocha	2643
Šumperk	Šumperk	578/16	ostatní plocha	ostatní komunikace	206
Šumperk	Šumperk	578/4	ostatní plocha	manipulační plocha	139
Šumperk	Šumperk	578/14	ostatní plocha	manipulační plocha	53
Šumperk	Šumperk	578/15	ostatní plocha	manipulační plocha	48
Šumperk	Šumperk	578/13	ostatní plocha	zeleň	501
Jeseník	Jeseník	2055/30	ostatní plocha	manipulační plocha	9569
Jeseník	Jeseník	2055/37	ostatní plocha	manipulační plocha	16
Jeseník	Jeseník	2055/43	ostatní plocha	manipulační plocha	2842
Jeseník	Jeseník	2068/65	ostatní plocha	jiná plocha	55

c) Nebytové prostory

Obec	Katastrální území	č.p./č.ev.	způsob využití	na parcele č.	Předmět nájmu
Konice	Konice	732/---	stavba technického vybavení	414	Pouze prostory v 1. nadzemním podlaží

DODATEK Č. 12

**SMLOUVY O NÁJMU
č. 2004/0556/OZ/OSM**

kterou mezi sebou uzavřeli dne 1.7.2004 (dále jen „Smlouva“).

Olomoucký kraj

se sídlem 779 11 Olomouc, Jeremenkova 40a, IČ 60609460

číslo účtu [REDACTED]

Zastoupený MUDr. Michaelem Fischerem, 1.náměstkem hejtmána na základě pověření hejtmána ze dne 19. 11. 2012

jako pronajímatel

a

Zdravotnická záchranná služba Olomouckého kraje, příspěvková organizace

se sídlem 772 00 Olomouc, Aksamitova 8

zapsaná v Obchodním rejstříku u Krajského soudu v Ostravě

v oddíle Pr, vložce 946

zastoupená ředitelem MUDr. Petrem Hubáčkem, MBA,LL.M.

IČ 00849103

číslo účtu [REDACTED]

jako nájemce

Pronajímatel a nájemce se dohodli na těchto změnách výše uvedené smlouvy:

Čl. A

Dosavadní znění čl. III Smlouvy se nahrazuje tímto zněním:

„Čl. III.

1. Nájemce se zavazuje platit pronajímateli za užívání předmětu nájmu roční nájemné ve výši součinu účetních odpisů za předešlý kalendářní rok z pronajatého majetku a podílu, ve kterém byl pronajatý majetek v předešlém kalendářním roce užíván nájemcem pro doplňkovou činnost dle zřizovací listiny nájemce ve vztahu k celkovému užívání pronajatého majetku nájemcem.
2. Podíl využití pronajatého majetku k doplňkové činnosti bude určen tak, že u každé pronajaté budovy zvlášť nájemce vypočte podíl výnosů, které dosáhl ze své doplňkové činnosti týkající se dotčené budovy, k celkovým výnosům, které dosáhl svou činností týkající se dotčené budovy. Nájemce dále stanoví podíl svých výnosů dosažených celkem z doplňkové činnosti ke svým celkovým výnosům tak, že poměry určené podle předešlého souvětí pro každou budovu přepočte v závislosti na podlahové ploše jednotlivých budov. Nájemce sdělí pronajímateli takto vypočtený podíl svých výnosů dosažených celkem z doplňkové činnosti ke svým celkovým výnosům – včetně popisu výpočtu - do 28. 2. následujícího kalendářního roku.

3. Pronajímatel sdělí nájemci do 31. 3. následujícího kalendářního roku vypočtenou roční výši nájemného (součin účetních odpisů z pronajatého majetku za předešlý kalendářní rok a podílu výnosů z doplňkové činnosti nájemce k jeho celkovým výnosům) včetně údaje o výši účetních odpisů z pronajatého majetku za předešlý kalendářní rok.
4. Nájemné bude placeno ve čtvrtletních splátkách ve výši jedné čtvrtiny ročního nájemného, a to za první kalendářní čtvrtletí do 20. 4. příslušného roku a za zbývajících čtvrtletí do patnáctého dne posledního měsíce příslušného čtvrtletí na bankovní účet pronajímatele č. 27-4228320287/0100.
5. V případě prodlení s placením nájemného je pronajímatel oprávněn požadovat po nájemci zaplacení smluvní pokuty ve výši 0,05 % z dlužné částky za každý den prodlení.
6. Nájemce hradí nájemné z výnosů své doplňkové činnosti (a je účtováno jako náklad doplňkové činnosti nájemce).
7. Rozdíl mezi výší nájemného stanoveného dle bodu 1. a mezi nájemným obvyklým (ve výši účetních odpisů) je veřejnou podporou slučitelnou s evropským právem s ohledem na to, že pronajímatel pověřil nájemce poskytováním služeb obecného hospodářského zájmu.
8. V případě, že nájemce s písemným souhlasem pronajímatele provede technické zhodnocení pronajatého majetku, nebude toto zhodnocení bezplatně převáděno na pronajímatele. Pronajímatel souhlasí s odepisováním provedeného technického zhodnocení u nájemce podle nastaveného odpisového plánu pronajímatele."

ČI. B

Dosavadní znění přílohy č. 1 ke Smlouvě se nahrazuje tímto zněním:

„Příloha č. 1 ke smlouvě o nájmu mezi Olomouckým krajem a Zdravotnickou záchrannou službou Olomouckého kraje, příspěvkovou organizací

a) Stavby

Obec	Katastrální území	Č.p./č.ev.	způsob využití	Na parcele č.	Skutečné zastavěná plocha (m ²)
Olomouc	Nová Ulice	---/---	stavba pro dopravu	st. 2120	615
Olomouc	Nová Ulice	1187/---	stavba pro dopravu	st. 2121	200
Olomouc	Nová Ulice	---/---	Jiná st. (budova DTS)	st. 2146	129
Olomouc	Nová Ulice	---/---	Garáž	st.2147	362
Olomouc	Nová Ulice	---/---	Garáž	st. 2148	422
Olomouc	Nová Ulice	---/---	tech. vyb.	st. 2251	508
Olomouc	Nová Ulice	---/---	Garáž	st. 2527	167

Olomouc	Olomouc - město	557/---	Bydlení	st. 1509	363
---------	-----------------	---------	---------	----------	-----

Budova č.p. 557 na st. parcele č. 1509 v katastrálním území Olomouc-město má adresu:
Aksamitova 8, 772 00 Olomouc

Obec	Katastrální území	č.p./č.ev.	způsob využití	na parcele č.	Skutečně zastavěná plocha (m ²)
Přerov	Přerov	---	obč. vyb.	2559/5	286
Hranice	Hranice	1910/---	obč. vyb.	st. 1324/2	251
Hranice	Hranice	---	garáž	st. 1324/5	37

Budova nacházející se v katastrálním území Přerov je na adrese:
Dvořákova 75, 751 52 Přerov

Obec	Katastrální území	č.p./č.ev.	způsob využití	na parcele č.	Skutečně zastavěná plocha (m ²)
Prostějov	Prostějov	1559/---	obč. vyb.	2843/1	320,5

Budova č.p. 1559 na parcele č. 2843/1 v katastrálním území Prostějov má adresu:
Wolkerova 8, 796 01 Prostějov

Obec	katastrální území	č.p./č.ev.	způsob využití	na parcele č.	Skutečně zastavěná plocha (m ²)
Šumperk	Šumperk	---	jiná stavba	st. 4990	506
Šumperk	Šumperk	---	obč. vyb.	st. 4100	103
Šumperk	Šumperk	---	Garáž	st. 5382	70
Šumperk	Šumperk	---	Garáž	st. 2510/2	3
Šumperk	Šumperk	---	Garáž	st. 2510/3	156

Všechny uvedené budovy se nachází na adrese: Nerudova 41, 787 01 Šumperk.

b) Pozemky

Obec	Katastrální území	parcele č.	druh pozemku	způsob využití	Výměra (m ²)
Olomouc	Nová Ulice	201/6	ostatní plocha	jiná plocha	9711
Olomouc	Nová Ulice	201/20	ostatní plocha	manipulační plocha	634
Olomouc	Nová Ulice	226/6	ostatní plocha	jiná plocha	83
Olomouc	Nová Ulice	222/2	ostatní plocha	jiná plocha	573
Olomouc	Nová Ulice	223/2	ostatní plocha	jiná plocha	978
Olomouc	Nová Ulice	226/8	ostatní plocha	jiná plocha	1 781

Olomouc	Nová Ulice	226/9	ostatní plocha	jiná plocha	2 033
Olomouc	Nová Ulice	226/10	ostatní plocha	jiná plocha	1 697
Olomouc	Nová Ulice	st. 2120	zast. plocha a nádvoří	Doprava (hangár)	997
Olomouc	Nová Ulice	st. 2121	zast. plocha a nádvoří	doprava, budova LZS	200
Olomouc	Nová Ulice	st. 2146	zast. plocha a nádvoří	jiná st. (budova DTS)	129
Olomouc	Nová Ulice	st. 2147	zast. plocha a nádvoří	garáž	362
Olomouc	Nová Ulice	st. 2148	zast. plocha a nádvoří	garáž	422
Olomouc	Nová Ulice	st. 2251	zast. plocha a nádvoří	Tech. vyb.	508
Olomouc	Nová Ulice	st. 2527	zast. plocha a nádvoří	garáž	167
Olomouc	Olomouc - město	499	ostatní plocha	jiná plocha	587
Olomouc	Olomouc - město	st. 1509	zastavěná plocha a nádvoří		363
Přerov	Přerov	2559/5	zastavěná plocha	obč.vybavenost	286
Hranice	Hranice	St. 1324/2	zastavěná plocha	obč.vybavenost	264
Hranice	Hranice	St. 1324/5	zastavěná plocha	obč. vybavenost	57
Prostějov	Prostějov	2843/1	zastavěná plocha	občanská vyb.	408
Konice	Konice	412/2	zahrada		11
Konice	Konice	413/1	zahrada		323
Konice	Konice	414	zastavěná plocha a nádvoří		647
Šumperk	Šumperk	st. 4100	zastavěná plocha a nádvoří		103
Šumperk	Šumperk	st. 4990	zastavěná plocha a nádvoří		505
Šumperk	Šumperk	st. 5382	zastavěná plocha a nádvoří		71
Šumperk	Šumperk	st. 2510/2	zastavěná plocha a nádvoří		3
Šumperk	Šumperk	st. 2510/3	zastavěná plocha a nádvoří		156
Šumperk	Šumperk	566/7	ostatní plocha	ostatní komunikace	60
Šumperk	Šumperk	566/9	ostatní plocha	ostatní komunikace	379
Šumperk	Šumperk	566/10	ostatní plocha	jiná plocha	2643
Šumperk	Šumperk	578/16	ostatní plocha	ostatní komunikace	203
Šumperk	Šumperk	578/4	ostatní plocha	manipulační plocha	133
Šumperk	Šumperk	578/14	ostatní plocha	manipulační plocha	54
Šumperk	Šumperk	578/15	ostatní plocha	manipulační plocha	50
Šumperk	Šumperk	578/13	ostatní plocha	zeleň	502
Jeseník	Jeseník	2055/30	ostatní plocha	manipulační plocha	9553
Jeseník	Jeseník	2055/37	ostatní plocha	manipulační plocha	6
Jeseník	Jeseník	2055/43	ostatní plocha	manipulační plocha	2842
Jeseník	Jeseník	2068/65	ostatní plocha	jiná plocha	55

c) Nebytové prostory

Obec	Katastrální území	č.p./č.ev.	způsob využití	na parcele č.	Předmět nájmu
Konice	Konice	732/—	stavba technického vybavení	414	Pouze prostory v 1. nadzemním podlaží

Čl. C

Ostatní ustanovení výše uvedené smlouvy zůstávají beze změny.

Čl. D

Tento dodatek č. 12 nabývá platnosti a účinnosti dnem jeho uzavření s výjimkou čl. A, který je platný a účinný od 1. 1. 2016.

Čl. E

Uzavření tohoto dodatku č. 12 schválila Rada Olomouckého kraje dne 10. 12. 2015 svým usnesením č. UR/83/52/2015.

V Olomouci dne 31-12-2015

.....


MUDr. Michael Fischer


1.náměstek hejtmana Olomouckého kraje



.....


MUDr. Petr Hubáček, MBA,LL.M.

ředitel Zdravotnické záchrané služby
 Olomouckého kraje, příspěvková organizace



DODATEK Č. 13
SMLOUVY O NÁJMU
č. 2004/0556/OZ/OSM

kterou mezi sebou uzavřely níže uvedené smluvní strany dne 1.7.2004 (dále jen „Smlouva“).

Olomoucký kraj

se sídlem 779 11 Olomouc, Jeremenkova 40a, IČ 60609460

číslo účtu [REDACTED]

Zastoupený MUDr. Michaelem Fischerem, 1.náměstkem hejtmána na základě pověření hejtmána ze dne 19. 11. 2012
jako pronajímatel

a

Zdravotnická záchranná služba Olomouckého kraje, příspěvková organizace

se sídlem 772 00 Olomouc, Aksamitova 8

zapsaná v Obchodním rejstříku u Krajského soudu v Ostravě
v oddíle Pr, vložce 946

zastoupená ředitelem MUDr. Petrem Hubáčkem, MBA,LL.M.

IČ 00849103

číslo účtu [REDACTED]

jako nájemce

Pronajímatel a nájemce se dohodli na těchto změnách výše uvedené smlouvy:

Čl. A

Dosavadní znění přílohy č. 1 ke Smlouvě se nahrazuje tímto zněním:

„Příloha č. 1 ke smlouvě o nájmu mezi Olomouckým krajem a Zdravotnickou záchrannou službou Olomouckého kraje, příspěvkovou organizací

a) Stavby

Obec	Katastrální území	Č.p./č.ev.	způsob využití	Na parcele č.	Skutečně zastavěná plocha (m ²)
Olomouc	Nová Ulice	---/---	stavba pro dopravu	st. 2120	615
Olomouc	Nová Ulice	1187/---	stavba pro dopravu	st. 2121	200
Olomouc	Nová Ulice	---/---	Jiná st. (budova DTS)	st. 2146	129
Olomouc	Nová Ulice	---/---	Garáž	st.2147	362
Olomouc	Nová Ulice	---/---	Garáž	st. 2148	422
Olomouc	Nová Ulice	---/---	tech. vyb.	st. 2251	508

Olomouc	Nová Ulice	---/---	Garáž	st. 2527	167
Olomouc	Olomouc - město	557/---	Bydlení	st. 1509	363
Šternberk	Šternberk	1651	Stavba občanského vybavení	1787	345

Budova č.p. 557 na st. parcele č. 1509 v katastrálním území Olomouc-město má adresu:
Aksamitova 8, 772 00 Olomouc

Obec	Katastrální území	č.p./č.ev.	způsob využití	na parcele č.	Skutečně zastavěná plocha (m ²)
Přerov	Přerov	---	obč. vyb.	2559/5	286
Hranice	Hranice	1910/---	obč. vyb.	st. 1324/2	251
Hranice	Hranice	---	garáž	st. 1324/5	37

Budova nacházející se v katastrálním území Přerov je na adrese:
Dvořákova 75, 751 52 Přerov

Obec	Katastrální území	č.p./č.ev.	způsob využití	na parcele č.	Skutečně zastavěná plocha (m ²)
Prostějov	Prostějov	1559/---	obč. vyb.	2843/1	320,5

Budova č.p. 1559 na parcele č. 2843/1 v katastrálním území Prostějov má adresu:
Wolkerova 8, 796 01 Prostějov

Obec	katastrální území	č.p./č.ev.	způsob využití	na parcele č.	Skutečně zastavěná plocha (m ²)
Šumperk	Šumperk	---	jiná stavba	st. 4990	506
Šumperk	Šumperk	---	obč. vyb.	st. 4100	103
Šumperk	Šumperk	---	Garáž	st. 5382	70
Šumperk	Šumperk	---	Garáž	st. 2510/2	3
Šumperk	Šumperk	---	Garáž	st. 2510/3	156

Všechny uvedené budovy se nachází na adrese: Nerudova 41, 787 01 Šumperk.

b) Pozemky

Obec	Katastrální území	parcele č.	druh pozemku	způsob využití	Výměra (m ²)
Olomouc	Nová Ulice	201/6	ostatní plocha	jiná plocha	9711
Olomouc	Nová Ulice	201/20	ostatní plocha	manipulační plocha	634
Olomouc	Nová Ulice	226/6	ostatní plocha	jiná plocha	83
Olomouc	Nová Ulice	222/2	ostatní plocha	jiná plocha	573

Olomouc	Nová Ulice	223/2	ostatní plocha	jiná plocha	978
Olomouc	Nová Ulice	226/8	ostatní plocha	jiná plocha	1 781
Olomouc	Nová Ulice	226/9	ostatní plocha	jiná plocha	2 033
Olomouc	Nová Ulice	226/10	ostatní plocha	jiná plocha	1 697
Olomouc	Nová Ulice	st. 2120	zast. plocha a nádvoří	Doprava (hangár)	997
Olomouc	Nová Ulice	st. 2121	zast. plocha a nádvoří	doprava, budova LZS	200
Olomouc	Nová Ulice	st. 2146	zast. plocha a nádvoří	jiná st. (budova DTS)	129
Olomouc	Nová Ulice	st. 2147	zast. plocha a nádvoří	garáž	362
Olomouc	Nová Ulice	st. 2148	zast. plocha a nádvoří	garáž	422
Olomouc	Nová Ulice	st. 2251	zast. plocha a nádvoří	Tech. vyb.	508
Olomouc	Nová Ulice	st. 2527	zast. plocha a nádvoří	garáž	167
Olomouc	Olomouc - město	499	ostatní plocha	jiná plocha	587
Olomouc	Olomouc - město	st. 1509	zastavěná plocha a nádvoří		363
Šternberk	Šternberk	1787	zastavěná plocha a nádvoří	stavba občanského vybavení	425
Šternberk	Šternberk	1788	zahrada		1203
Přerov	Přerov	2559/5	zastavěná plocha	obč.vybavenost	286
Hranice	Hranice	St. 1324/2	zastavěná plocha	obč.vybavenost	264
Hranice	Hranice	St. 1324/5	zastavěná plocha	obč. vybavenost	57
Prostějov	Prostějov	2843/1	zastavěná plocha	občanská vyb.	408
Konice	Konice	412/2	zahrada		11
Konice	Konice	413/1	zahrada		323
Konice	Konice	414	zastavěná plocha a nádvoří		647
Šumperk	Šumperk	st. 4100	zastavěná plocha a nádvoří		103
Šumperk	Šumperk	st. 4990	zastavěná plocha a nádvoří		505
Šumperk	Šumperk	st. 5382	zastavěná plocha a nádvoří		71
Šumperk	Šumperk	st. 2510/2	zastavěná plocha a nádvoří		3
Šumperk	Šumperk	st. 2510/3	zastavěná plocha a nádvoří		156
Šumperk	Šumperk	566/7	ostatní plocha	ostatní komunikace	60
Šumperk	Šumperk	566/9	ostatní plocha	ostatní komunikace	379
Šumperk	Šumperk	566/10	ostatní plocha	jiná plocha	2643
Šumperk	Šumperk	578/16	ostatní plocha	ostatní komunikace	203
Šumperk	Šumperk	578/4	ostatní plocha	manipulační plocha	133
Šumperk	Šumperk	578/14	ostatní plocha	manipulační plocha	54
Šumperk	Šumperk	578/15	ostatní plocha	manipulační plocha	50
Šumperk	Šumperk	578/13	ostatní plocha	zeleň	502
Jeseník	Jeseník	2055/30	ostatní plocha	manipulační plocha	9553
Jeseník	Jeseník	2055/37	ostatní plocha	manipulační plocha	6

Jeseník	Jeseník	2055/43	ostatní plocha	manipulační plocha	2842
Jeseník	Jeseník	2068/65	ostatní plocha	jiná plocha	55

c) Nebytové prostory

Obec	Katastrální území	č.p./č.ev.	způsob využití	na parcele č.	Předmět nájmu
Konice	Konice	732/---	stavba technického vybavení	414	Pouze prostory v 1. nadzemním podlaží

Čl. B

- Za období od 1.7.2016 do 31.12.2016 zaplatí nájemce pronajímateli za užívání budovy č.p. 1651 s pozemkem parc.č. 1787 a pozemku parc. č. 1788 vše v k.ú. Šternberk nájemné ve výši součinu poloviny účetních odpisů za rok 2016 z pronajaté budovy a podílu výnosů, které dosáhl ze své doplňkové činnosti týkající se dotčené budovy za druhé pololetí roku 2016, k celkovým výnosům, které dosáhl za druhé pololetí roku 2016 svou činností týkající se dotčené budovy.
- Nájemce sdělí pronajímateli do 28. 2. 2017 podíl výnosů z doplňkové činnosti k celkovým výnosům dle odst. a).
- Pronajímatel sdělí nájemci do 31. 3. 2017 vypočtenou výši nájemného dle odst. a).
- Nájemce zaplatí nájemné dle odst. a) do 30. 4. 2017.

Čl. C

Ostatní ustanovení výše uvedené smlouvy zůstávají beze změny.

Čl. D

Tento dodatek č. 13 nabývá platnosti dnem jeho uzavření a účinnosti dnem 1. 7. 2016.

Čl. E

Uzavření tohoto dodatku č. 13 schválila Rada Olomouckého kraje dne 2. 6. 2016 svým usnesením č. UR/97/50/2016.

16-06-2016

V Olomouci dne

MUDr. Michael Fischer

hejtmankou Olomouckého kraje

MUDr. Petr Hubáček, MBA,LL.M.

ředitel Zdravotnické záchranné služby
Olomouckého kraje, příspěvková organizace



DODATEK Č. 14
SMLOUVY O NÁJMU
č. 2004/0556/OZ/OSM

kteřou mezi sebou uzavřely níže uvedené smluvní strany dne 1.7.2004 (dále jen „Smlouva“).

Olomoucký kraj

se sídlem 779 11 Olomouc, Jeremenkova 40a, IČ 60609460

číslo účtu [REDAKCE]

Zastoupený Mgr. Daliborem Horákem, 3. náměstkem hejtmána na základě pověření hejtmána ze dne 8. 11. 2016

jako pronajímatel

a

Zdravotnická záchranná služba Olomouckého kraje, příspěvková organizace

se sídlem 779 00 Olomouc, Aksamitova 557/8

zapsaná v Obchodním rejstříku u Krajského soudu v Ostravě

v oddíle Pr, vložce 946

zastoupená ředitelem MUDr. Petrem Hubáčkem, MBA,LL.M.

IČ 00849103

číslo účtu [REDAKCE]

jako nájemce

Pronajímatel a nájemce se dohodli na těchto změnách Smlouvy:

ČI. A

Dosavadní znění přílohy č. 1 ke Smlouvě se nahrazuje tímto zněním:

„Příloha č. 1 ke smlouvě o nájmu mezi Olomouckým krajem a Zdravotnickou záchrannou službou Olomouckého kraje, příspěvkovou organizací

a) Stavby

Obec	Katastrální území	Č.p./č.ev.	způsob využití	Na parcele č.	Skutečně zastavěná plocha (m ²)
Olomouc	Nová Ulice	—/—	stavba pro dopravu	st. 2120	615
Olomouc	Nová Ulice	1187/—	stavba pro dopravu	st. 2121	200
Olomouc	Nová Ulice	—/—	Jiná st. (budova DTS)	st. 2146	129
Olomouc	Nová Ulice	—/—	Garáž	st.2147	362
Olomouc	Nová Ulice	—/—	Garáž	st. 2148	422
Olomouc	Nová Ulice	—/—	tech. vyb.	st. 2251	508
Olomouc	Nová Ulice	—/—	Garáž	st. 2527	167

Olomouc	Olomouc - město	557/---	Bydlení	st. 1509 ²	363
Šternberk	Šternberk	1651	Stavba občanského vybavení	1787	345

Budova č.p. 557 na st. parcele č. 1509 v katastrálním území Olomouc-město má adresu:
Aksamitova 8, 772 00 Olomouc

Obec	Katastrální území	č.p./č.ev.	způsob využití	na parcele č.	Skutečně zastavěná plocha (m ²)
Přerov	Přerov	---	obč. vyb.	2559/5	286
Hranice	Hranice	1910/---	obč. vyb.	st. 1324/2	251
Hranice	Hranice	---	garáž	st. 1324/5	37

Budova nacházející se v katastrálním území Přerov je na adrese:
Dvořákova 75, 751 52 Přerov

Obec	Katastrální území	č.p./č.ev.	způsob využití	na parcele č.	Skutečně zastavěná plocha (m ²)
Prostějov	Prostějov	1559/---	obč. vyb.	2843/1	320,5

Budova č.p. 1559 na parcele č. 2843/1 v katastrálním území Prostějov má adresu:
Wolkerova 8, 796 01 Prostějov

Obec	katastrální území	č.p./č.ev.	způsob využití	na parcele č.	Skutečně zastavěná plocha (m ²)
Šumperk	Šumperk	---	jiná stavba	st. 4990	506
Šumperk	Šumperk	---	obč. vyb.	st. 4100	103
Šumperk	Šumperk	---	Garáž	st. 5382	70
Šumperk	Šumperk	---	Garáž	st. 2510/2	3
Šumperk	Šumperk	---	Garáž	st. 2510/3	156

Všechny uvedené budovy se nachází na adrese: Nerudova 41, 787 01 Šumperk.

b) Pozemky

Obec	Katastrální území	parcels č.	druh pozemku	způsob využití	Výměra (m ²)
Olomouc	Nová Ulice	201/6	ostatní plocha	jiná plocha	9711
Olomouc	Nová Ulice	201/20	ostatní plocha	manipulační plocha	634
Olomouc	Nová Ulice	226/6	ostatní plocha	jiná plocha	83

Olomouc	Nová Ulice	222/2	ostatní plocha	jiná plocha	573
Olomouc	Nová Ulice	223/2	ostatní plocha	jiná plocha	978
Olomouc	Nová Ulice	226/8	ostatní plocha	jiná plocha	1 781
Olomouc	Nová Ulice	226/9	ostatní plocha	jiná plocha	2 033
Olomouc	Nová Ulice	226/10	ostatní plocha	jiná plocha	1 697
Olomouc	Nová Ulice	st. 2120	zast. plocha a nádvoří	Doprava (hangár)	997
Olomouc	Nová Ulice	st. 2121	zast. plocha a nádvoří	doprava, budova LZS	200
Olomouc	Nová Ulice	st. 2146	zast. plocha a nádvoří	jiná st. (budova DTS)	129
Olomouc	Nová Ulice	st. 2147	zast. plocha a nádvoří	garáž	362
Olomouc	Nová Ulice	st. 2148	zast. plocha a nádvoří	garáž	422
Olomouc	Nová Ulice	st. 2251	zast. plocha a nádvoří	Tech. vyb.	508
Olomouc	Nová Ulice	st. 2527	zast. plocha a nádvoří	garáž	167
Olomouc	Olomouc - město	499	ostatní plocha	jiná plocha	587
Olomouc	Olomouc - město	st. 1509	zastavěná plocha a nádvoří		363
Šternberk	Šternberk	1787	zastavěná plocha a nádvoří	stavba občanského vybavení	442
Šternberk	Šternberk	1788	zahrada		1186
Přerov	Přerov	2559/5	zastavěná plocha	obč.vybavenost	286
Hranice	Hranice	St. 1324/2	zastavěná plocha	obč.vybavenost	264
Hranice	Hranice	St. 1324/5	zastavěná plocha	obč. vybavenost	57
Prostějov	Prostějov	2843/1	zastavěná plocha	občanská vyb.	408
Konice	Konice	412/2	zahrada		11
Konice	Konice	413/1	zahrada		323
Konice	Konice	414	zastavěná plocha a nádvoří		647
Šumperk	Šumperk	st. 4100	zastavěná plocha a nádvoří		103
Šumperk	Šumperk	st. 4990	zastavěná plocha a nádvoří		505
Šumperk	Šumperk	st. 5382	zastavěná plocha a nádvoří		71
Šumperk	Šumperk	st. 2510/2	zastavěná plocha a nádvoří		3
Šumperk	Šumperk	st. 2510/3	zastavěná plocha a nádvoří		156
Šumperk	Šumperk	566/7	ostatní plocha	ostatní komunikace	60
Šumperk	Šumperk	566/9	ostatní plocha	ostatní komunikace	379
Šumperk	Šumperk	566/10	ostatní plocha	jiná plocha	2643
Šumperk	Šumperk	578/16	ostatní plocha	ostatní komunikace	203
Šumperk	Šumperk	578/4	ostatní plocha	manipulační plocha	133
Šumperk	Šumperk	578/14	ostatní plocha	manipulační plocha	54
Šumperk	Šumperk	578/15	ostatní plocha	manipulační plocha	50
Šumperk	Šumperk	578/13	ostatní plocha	zeleň	502
Jeseník	Jeseník	2055/30	ostatní plocha	manipulační plocha	9553

Jeseník	Jeseník	2055/37	ostatní plocha	manipulační plocha	6
Jeseník	Jeseník	2055/43	ostatní plocha	manipulační plocha	2842
Jeseník	Jeseník	2068/65	ostatní plocha	jiná plocha	55

c) Nebytové prostory

Obec	Katastrální území	č.p./č.ev.	způsob využití	na parcele č.	Předmět nájmu
Konice	Konice	732/---	stavba technického vybavení	414	Pouze prostory v 1. nadzemním podlaží

ČI. B

Ostatní ustanovení Smlouvy zůstávají beze změny.

ČI. C



Tento dodatek č. 14 nabývá platnosti a účinnosti dnem jeho uzavření.

ČI. D

Uzavření tohoto dodatku č. 14 schválila Rada Olomouckého kraje dne 13. 2. 2017 svým usnesením č. UR/9/38/2017.


- 1 -03- 2017

V Olomouci dne

...

 Mgr. Dalibor Horák
 3.náměstek hejtmána Olomouckého kraje




MUDr. Petr Hubáček, MBA,LL.M.

ředitel Zdravotnické záchranné služby
 Olomouckého kraje, příspěvková organizace


DODATEK Č. 15
SMLOUVY O NÁJMU
č. 2004/0556/OZ/OSM

kterou mezi sebou uzavřely níže uvedené smluvní strany dne 1.7.2004 (dále jen „Smlouva“).

Olomoucký kraj

se sídlem 779 11 Olomouc, Jeremenkova 40a, IČ 60609460

číslo účtu [REDACTED]

Zastoupený Mgr. Daliborem Horákem, 3. náměstkem hejtmána na základě pověření hejtmána ze dne 8. 11. 2016

jako pronajímatel

a

Zdravotnická záchranná služba Olomouckého kraje, příspěvková organizace

se sídlem 779 00 Olomouc, Aksamitova 557/8

zapsaná v Obchodním rejstříku u Krajského soudu v Ostravě
v oddíle Pr, vložce 946

zastoupená ředitelem MUDr. Janem Weinbergem, MBA

IČ 00849103

číslo účtu [REDACTED]

jako nájemce

Pronajímatel a nájemce se dohodli na těchto změnách Smlouvy:

ČI. A

Dosavadní znění přílohy č. 1 ke Smlouvě se nahrazuje tímto zněním:

„Příloha č. 1 ke smlouvě o nájmu mezi Olomouckým krajem a Zdravotnickou záchrannou službou Olomouckého kraje, příspěvkovou organizací

a) Stavby

Obec	Katastrální území	Č.p./č.ev.	způsob využití	Na parcele č.	Skutečně zastavěná plocha (m ²)
Olomouc	Nová Ulice	---/---	stavba pro dopravu	st. 2120	615
Olomouc	Nová Ulice	1187/---	stavba pro dopravu	st. 2121	200
Olomouc	Nová Ulice	---/---	Jiná st. (budova DTS)	st. 2146	129
Olomouc	Nová Ulice	---/---	Garáž	st.2147	362
Olomouc	Nová Ulice	---/---	Garáž	st. 2148	422
Olomouc	Nová Ulice	---/---	tech. vyb.	st. 2251	508
Olomouc	Nová Ulice	---/---	Garáž	st. 2527	167

Olomouc	Olomouc - město	557/---	Bydlení	st. 1509	363
Šternberk	Šternberk	1651	Stavba občanského vybavení	1787	345

Budova č.p. 557 na st. parcele č. 1509 v katastrálním území Olomouc-město má adresu:
Aksamitova 8, 772 00 Olomouc

Obec	Katastrální území	č.p./č.ev.	způsob využití	na parcele č.	Skutečně zastavěná plocha (m ²)
Přerov	Přerov	---	obč. vyb.	2559/5	286
Hranice	Hranice	1910/---	obč. vyb.	st. 1324/2	251
Hranice	Hranice	---	garáž	st. 1324/5	37

Budova nacházející se v katastrálním území Přerov je na adrese:
Dvořákova 75, 751 52 Přerov

Obec	Katastrální území	č.p./č.ev.	způsob využití	na parcele č.	Skutečně zastavěná plocha (m ²)
Prostějov	Prostějov	1559/---	obč. vyb.	2843/1	320,5

Budova č.p. 1559 na parcele č. 2843/1 v katastrálním území Prostějov má adresu:
Wolkerova 8, 796 01 Prostějov

Obec	katastrální území	č.p./č.ev.	způsob využití	na parcele č.	Skutečně zastavěná plocha (m ²)
Šumperk	Šumperk	---	jiná stavba	st. 4990	506
Šumperk	Šumperk	---	obč. vyb.	st. 4100	103
Šumperk	Šumperk	---	Garáž	st. 5382	70
Šumperk	Šumperk	---	Garáž	st. 2510/2	3
Šumperk	Šumperk	---	Garáž	st. 2510/3	156

Všechny uvedené budovy se nachází na adrese: Nerudova 41, 787 01 Šumperk.

b) Pozemky

Obec	Katastrální území	parcels. č.	druh pozemku	způsob využití	Výměra (m ²)
Olomouc	Nová Ulice	201/6	ostatní plocha	jiná plocha	9711
Olomouc	Nová Ulice	201/20	ostatní plocha	manipulační plocha	634
Olomouc	Nová Ulice	226/6	ostatní plocha	jiná plocha	83
Olomouc	Nová Ulice	222/2	ostatní plocha	jiná plocha	573
Olomouc	Nová Ulice	223/2	ostatní plocha	jiná plocha	978

Olomouc	Nová Ulice	226/8	ostatní plocha	jiná plocha	1 781
Olomouc	Nová Ulice	226/9	ostatní plocha	jiná plocha	2 033
Olomouc	Nová Ulice	226/10	ostatní plocha	jiná plocha	1 697
Olomouc	Nová Ulice	st. 2120	zast. plocha a nádvoří	Doprava (hangár)	997
Olomouc	Nová Ulice	st. 2121	zast. plocha a nádvoří	doprava, budova LZS	200
Olomouc	Nová Ulice	st. 2146	zast. plocha a nádvoří	jiná st. (budova DTS)	129
Olomouc	Nová Ulice	st. 2147	zast. plocha a nádvoří	garáž	362
Olomouc	Nová Ulice	st. 2148	zast. plocha a nádvoří	garáž	422
Olomouc	Nová Ulice	st. 2251	zast. plocha a nádvoří	Tech. vyb.	508
Olomouc	Nová Ulice	st. 2527	zast. plocha a nádvoří	garáž	167
Olomouc	Olomouc - město	499	ostatní plocha	jiná plocha	587
Olomouc	Olomouc - město	st. 1509	zastavěná plocha a nádvoří		363
Šternberk	Šternberk	1787	zastavěná plocha a nádvoří	stavba občanského vybavení	442
Šternberk	Šternberk	1788	zahrada		1186
Uničov	Uničov	660/16	orná půda		983
Uničov	Uničov	660/19	orná půda		192
Uničov	Uničov	660/20	orná půda		301
Uničov	Uničov	660/23	orná půda		151
Uničov	Uničov	660/24	orná půda		140
Přerov	Přerov	2559/5	zastavěná plocha	obč.vybavenost	286
Hranice	Hranice	St. 1324/2	zastavěná plocha	obč.vybavenost	264
Hranice	Hranice	St. 1324/5	zastavěná plocha	obč. vybavenost	57
Prostějov	Prostějov	2843/1	zastavěná plocha	občanská vyb.	408
Konice	Konice	412/2	zahrada		11
Konice	Konice	413/1	zahrada		323
Konice	Konice	414	zastavěná plocha a nádvoří		647
Šumperk	Šumperk	st. 4100	zastavěná plocha a nádvoří		103
Šumperk	Šumperk	st. 4990	zastavěná plocha a nádvoří		505
Šumperk	Šumperk	st. 5382	zastavěná plocha a nádvoří		71
Šumperk	Šumperk	st. 2510/2	zastavěná plocha a nádvoří		3
Šumperk	Šumperk	st. 2510/3	zastavěná plocha a nádvoří		156
Šumperk	Šumperk	566/7	ostatní plocha	ostatní komunikace	60
Šumperk	Šumperk	566/9	ostatní plocha	ostatní komunikace	379
Šumperk	Šumperk	566/10	ostatní plocha	jiná plocha	2643
Šumperk	Šumperk	578/16	ostatní plocha	ostatní komunikace	203
Šumperk	Šumperk	578/4	ostatní plocha	manipulační plocha	133

Šumperk	Šumperk	578/14	ostatní plocha	manipulační plocha	54
Šumperk	Šumperk	578/15	ostatní plocha	manipulační plocha	50
Šumperk	Šumperk	578/13	ostatní plocha	zeleň	502
Jeseník	Jeseník	2055/30	ostatní plocha	manipulační plocha	9553
Jeseník	Jeseník	2055/37	ostatní plocha	manipulační plocha	6
Jeseník	Jeseník	2055/43	ostatní plocha	manipulační plocha	2842
Jeseník	Jeseník	2068/65	ostatní plocha	jiná plocha	55

c) Nebytové prostory

Obec	Katastrální území	č.p./č.ev.	způsob využití	na parcele č.	Předmět nájmu
Konice	Konice	732/—	stavba technického vybavení	414	Pouze prostory v 1. nadzemním podlaží

Čl. B

Ostatní ustanovení Smlouvy zůstávají beze změny.

Čl. C

Tento dodatek č. 15 nabývá účinnosti dnem uveřejnění v registru smluv. Uveřejnění zajistí pronajímatel.

Čl. D

Uzavření tohoto dodatku č. 15 schválila Rada Olomouckého kraje dne 11. 9. 2017 svým usnesením č. UR/22/43/2017.

V Olomouci dne 21 -09- 2017

Mgr. Dalibor Horák

3. náměstek hejtmána Olomouckého kraje

MUDr. Jan Weinberg, MBA

ředitel Zdravotnické záchranné služby
Olomouckého kraje, příspěvková organizace