

VÝKAZ DOSAVADNÍHO A NOVÉHO STAVU ÚDAJŮ KATASTRU NEMOVITOSTÍ

Dosavadní stav				Nový stav										
Označení pozemku parcelním číslem	Výměra parcely		Druh pozemku	Označení pozemku parcelním číslem	Výměra parcely		Druh pozemku	Typ stavby	Způsob určení výměr	Porovnání se stavem evidence právních vztahů			Označení dílu	
	ha	m ²	Způsob využití		ha	m ²	Způsob využití	Způsob využití		Díl přechází z pozemku označeného v		Číslo listu		Výměra dílu
										katastru nemovitostí	dřívější poz.evidenci	vlastnictví	ha	m ²
4275/4										4275/4		1513		





Druh věcného břemene: dle listin

Oprávněný: dle listin

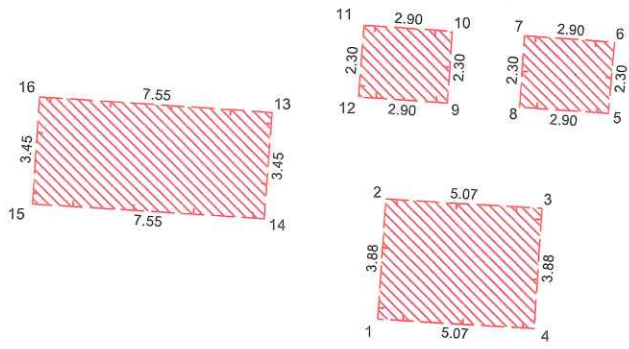
Seznam souřadnic (S-JTSK)

Souřadnice pro zápis do KN

číslo bodu	Y	X	Kód kvality	popis
1	740855.33	1044406.69	3	roh výstupního objektu
2	740855.08	1044402.82	3	roh výstupního objektu
3	740850.02	1044403.11	3	roh výstupního objektu
4	740850.25	1044406.98	3	roh výstupního objektu
5	740847.88	1044400.05	3	roh šachty
6	740847.70	1044397.76	3	roh šachty
7	740850.60	1044397.55	3	roh šachty
8	740850.74	1044399.85	3	roh šachty
9	740853.10	1044399.71	3	roh šachty
10	740852.94	1044397.41	3	roh šachty
11	740855.81	1044397.22	3	roh šachty
12	740855.98	1044399.53	3	roh šachty
13	740858.77	1044400.04	3	roh šachty
14	740859.01	1044403.47	3	roh šachty
15	740866.53	1044403.00	3	roh šachty
16	740866.31	1044399.54	3	roh šachty

<h2>GEOMETRICKÝ PLÁN</h2> <p>pro vyznačení věcného břemene</p>	Geometrický plán ověřil autorizovaný zeměměřický inženýr:	Stejnopis ověřil autorizovaný zeměměřický inženýr:
	Jméno, příjmení: 	Jméno, příjmení: 
Číslo položky rejstříku autorizovaných zeměměřických inženýrů: 1631	Číslo položky rejstříku autorizovaných zeměměřických inženýrů: 2073/2001	
Dne: 12.04.2025 Číslo: 68/2025	Dne: 17.4.2025 Číslo: 1/2025	
Náležitosti a přesnosti odpovídá právním předpisům.	Tento stejnopis odpovídá geometrickému plánu v elektronické podobě	
Vyhotovitel: ANGERMEIER ENGINEERS, s.r.o. Pražská 16, 102 21 Praha 10	Katastrální úřad souhlasí s očíslováním parcel.	Ověření stejnopisu geometrického plánu v listinné podobě 
Číslo plánu: 3024-1/2025		
Okres: Praha	KU pro Hlavní město Prahu	
Obec: Praha	KP Praha	
Kat. území: Vinohrady	PGP-1681/2025-101	
Mapový list: Praha 6-2/21	2025.04.16 12:35:03 +02'00'	
Dosavadním vlastníkům pozemků byla poskytnuta možnost seznámit se v terénu s průběhem navrhovaných nových hranic, které byly označeny		

4275/4



4098/2

2762

2763

2764/1

2765



