








MĚSTO SEDLČANY
náměstí T. G. Masaryka 32
264 80 Sedlčany

OBJEDNÁVKA

Dodavatel: Visual Systems s.r.o. Příčná 1892/4 110 00 Praha 1 – Nové Město IČ:08225974 DIČ:CZ08225974	Objednávka č. 62/2026 Č. j.: MÚ-S/SB/4206/2026 <i>Uvádějte ve fakturách a dodacích listech. Nebude-li uvedeno, vydáme zákaz úhrady.</i>
Podrobnosti platby: Způsob platby: na bankovní účet Bankovní spojení: <ul style="list-style-type: none">- MONETA Money Bank, a.s. č. účtu: 27-700322684/0600- Česká spořitelna a.s. č. účtu: 27-521722359/0800 Plátce DPH	Adresa příjemce faktury: Město Sedlčany náměstí T. G. Masaryka 32 264 80 Sedlčany Dodací lhůta:

Předmět objednávky:
Objednáváme u Vaší firmy Pasport skut. stavu budovy radnice, nám. T. G. Masaryka 32, 264 01 Sedlčany dle nabídky ze 14. 1. 2026 v ceně 220 000,- Kč bez DPH

Zde potvrďte přijetí objednávky: (datum, razítko, podpis) 26.2.2026 	Razítko: 
Vyřizuje: 	Schválil(a): Mgr. Zdeněk Šimeček místostarosta města 
Tel.: 	V Sedlčanech dne: 25. 2. 2026

Návrh realizace:
Pasport skut. stavu (výkresová dokumentace), stavební BIM model (ArchiCAD),
 záběry z dronu a interaktivní 3D model budovy vč. 3D prohlídky

Objekt – **Budova nám. T. G. Masaryka 34**
264 01 Sedlčany

Vážení obchodní partneři,

níže naleznete cenovou nabídku a rozpis jednotlivých položek pro vytvoření pasportu skut. stavu (výkresové dokumentace), stavebního BIM modelu (ArchiCAD), záběrů z dronu a interaktivního 3D modelu budovy vč. 3D prohlídky vybraných prostor pro případný zájem.

1) Součástí realizace (výstup dat do formátu DWG, PDF, IFC):

- Zaměření objektu nejpokročilejším typem LiDARu s modifikací Visual Systems®
- Export mračna bodů (tzv. point-cloud)
- Zhotovení pasportu budovy vč. stavebního BIM modelu v ArchiCADu
- Kótované půdorysy skutečného provedení všech podlaží, příčný a podélný řez objektem, pohledy
- Tabulka místností vč. ploch a objemu místností
- Snímání objektu dronem**
- Interaktivní 3D model vč. 3D prohlídky vybraných prostor pro veřejnost (digitální radnice)**
- Postprodukce, vložení informačních prvků pro veřejnost, propojení s webovými stránkami úřadu**
- Zhotovení bezpečnostního 3D modelu z nasnímaných dat vč. konverze pro HZS a IZS**
- Vytvoření vizuální prohlídky pro interní účely objednatele**

Cenová kalkulace:


Cena realizace	
Dodatečná sleva za souhrnnou objednávku	
Výsledná cena	220 000 Kč

Ceny jsou uvedeny bez DPH



Dodatečné informace:

- Termín zaměření - dle domluvy
- Termín odevzdání hotového díla - nejpozději do 30 dnů od dokončení zaměření
- Pasport budovy a stavební BIM model - výkresová dokumentace skutečného stavu snímaného objektu. Součástí je stavební BIM model. Výstup této části zahrnuje legendu místností, půdorysy všech podlaží, řezy a pohledy. Data jsou předána ve formátech PDF, DWG, IFC.
- Stavební BIM model může být následně doplněn o jednotlivé technologie v budově označené dle metodiky CAFM systému (např. Revisio) a zároveň slouží jako podklad pro moderní (digitální) plánování stavebních úprav a pro digitální správu budovy (tzv. facility management). Objednatel současně od zhotovitele obdrží odkaz na nasnímaný objekt nahraný v základním on-line prohlížeči BIM modelu. S tímto on-line prohlížečem nejsou spojené žádné další náklady na licence či software. Objednatel rovněž obdrží veškerá zdrojová data, aby jimi disponoval v off-line podobě.



V Praze dne 14.1.2026
Mgr. Michael Pospíšil
jednatel společnosti



www.visualsystems.cz

Visual Systems s.r.o.

IČ: 08225974

DIČ: CZ08225974

Příčná 1892/4, Nové Město, 110 00 Praha 1

Spis. zn.: C 315088 vedená u Měst. soudu v Praze

Bankovní spojení [CZK]



www.hlidacstatu.cz