


## S m l o u v a

### o zřízení pozemkové služebnosti




uzavřená v souladu s ustanovením § 1257 a násl. zákona č. 89/2012 Sb. občanského zákoníku (dále jen „**občanský zákoník**“), (dále jen „**Smlouva**“)

#### Městská část Praha 6

se sídlem: Praha 6, Československé armády 601/23, PSČ 160 52  
zastoupená: Mgr. Jakubem Stárkem, starostou  
IČO: 00063703  
DIČ: CZ00063703, plátce DPH  
zapsána v: RES ČSÚ  
bankovní spojení: Česká spořitelna, a.s., pobočka Praha 6, Vítězné náměstí 9  
č. účtu: 9021-2000866399/0800  
v předmětu smlouvy je oprávněna jednat vedoucí   
(dále jen „**Povinný**“)

a

#### Dopravní podnik hl. m. Prahy, akciová společnost

se sídlem: Sokolovská 42/217, Vysočany, 190 00 Praha 9  
zastoupená:   
IČO: 00005886  
DIČ: CZ00005886, plátce DPH  
zapsaná v: obchodním rejstříku Městského soudu v Praze, spisová značka B 847  
bankovní spojení:   
č. účtu:   
(dále jen „**Oprávněný**“)

(Povinný a Oprávněný dále společně jako „**Smluvní strany**“)

### Článek I.

#### Úvodní ustanovení

1. Hlavní město Praha je ve smyslu ustanovení zákona č. 172/1991 Sb. o přechodu některých věcí z majetku České republiky do vlastnictví obcí, ve znění pozdějších předpisů, vlastníkem dále uvedených nemovitostí. Povinnému jsou na základě zákona č. 131/2000 Sb., o hlavním městě Praze, ve znění pozdějších předpisů, a obecně závazné vyhlášky hlavního města Prahy č. 55/2000 Sb. hl. m. Prahy, kterou se vydává

Statut hl. m. Prahy, ve znění pozdějších předpisů, svěřeny do správy nemovitosti ve vlastnictví obce, tj. hl. m. Prahy, a to pozemky **parc. č. 730/1, 1036/1, 4049/15, 4049/23, 4049/24, 4049/25 a 4049/42, vše v k. ú. Dejvice**, které jsou zapsány na LV č. 1831 vedeném u Katastrálního úřadu pro hlavní město Prahu se sídlem v Praze, Katastrální pracoviště Praha (dále jen „**Služebné pozemky**“). Povinný prohlašuje, že je oprávněn vykonávat k Služebným pozemkům všechna práva a povinnosti vlastníka a je oprávněn jednat tak, jak plyne ze Smlouvy.

2. Oprávněný umístil a provozuje na částech Služebných pozemků části liniové stavby, a to podzemní stavbu technické infrastruktury, která řeší přeložky stávajících napájecích a zpětných kabelů do nových kabelových tras – SO 24 Dráhové kabely (dále jen „**Příslušenství a zařízení tramvajové tratě**“) v rámci stavby „**Modernizace kabelových rozvodů Vokovice – Vítězné náměstí**“ (dále také „**Stavba**“).
3. Vlastníkem Příslušenství a zařízení tramvajové tratě, která jsou součástí liniové stavby ve smyslu § 509 občanského zákoníku, je Oprávněný.

## Článek II.

### Rozsah Služebnosti, oprávnění, povinnosti

1. Na základě dohody Smluvních stran a za podmínek sjednaných touto Smlouvou Povinný zřizuje pro Oprávněného služebnost spočívající v právu užívání částí Služebných pozemků za účelem umístění Příslušenství a zařízení tramvajové tratě, včetně zabezpečování jejich provozu a provádění oprav, úprav, modernizace a údržby. Toto oprávnění v sobě zahrnuje i právo volného vstupu a vjezdu na Služebné pozemky za účelem provozu Příslušenství a zařízení tramvajové tratě, jeho kontroly, oprav, modernizace a údržby (dále jen „**Služebnost**“). Veškerou údržbu a opravy Příslušenství a zařízení tramvajové tratě bude Oprávněný provádět na své náklady.
2. Oprávněný práva odpovídající shora uvedené Služebnosti přijímá a Povinný je povinen Služebnost v celém rozsahu strpět.
3. Oprávněný je povinen uvědomit, s výjimkou pravidelné údržby, kontroly, zajištění provozu a akutních případů ohrožujících majetek či zdraví osob (havárie, živelné pohromy apod.), Povinného 15 dnů předem o vstupu Oprávněného nebo jím pověřených osob na Služebné pozemky a šetřit co nejvíce práva vlastníka Služebných pozemků a Povinného. Oznámení činností dle předchozí věty bude učiněno písemnou formou na adresu Povinného, konkrétně Oddělení městské zeleně Odboru dopravy a životního prostředí, ÚMČ Praha 6 (kontaktní osoba **[redacted]** adresa: Čs. armády 601/23, 160 00 Praha 6, datová schránka: bmzbv7c). V případě havarijní mimořádné události má Oprávněný možnost vstoupit na Služebné pozemky s podmínkou, že Povinnému oznámí vstup na Služebné pozemky bez zbytečného odkladu, nejdéle však do 10 pracovních dnů ode dne vstupu na Služebné pozemky. Po skončení prací dle odst. 1 tohoto článku Smlouvy je Oprávněný povinen uvést vždy Služebné pozemky do předchozího stavu a není-li to možné s ohledem na povahu provedených prací, do stavu odpovídajícího předchozímu účelu či užívání Služebných pozemků a bezprostředně tuto skutečnost oznámit Povinnému. Přesné vyznačení rozsahu zatížení Služebných pozemků Služebností je vyznačeno v geometrickém plánu č. 4995-29/2025, vypracovaném **[redacted]** potvrzeném Katastrálním úřadem pro hl. m. Prahu, Katastrální pracoviště Praha, **Příloha č. 2**), v geometrickém plánu č. 4992-26/2025, vypracovaném **[redacted]** potvrzeném Katastrálním úřadem pro hl. m. Prahu, Katastrální pracoviště Praha, **[redacted]** v geometrickém plánu č. 4989-18/2025, vypracovaném **[redacted]** potvrzeném Katastrálním úřadem pro hl. m. Prahu, Katastrální pracoviště Praha, dne 29.01.2025 pod č. PGP-346/2025-101 (**Příloha č. 4**), v geometrickém plánu č. 5000-38/2025, vypracovaném **[redacted]** potvrzeném Katastrálním úřadem pro hl. m. Prahu, Katastrální pracoviště Praha, Petrou

Kopeckou dne 25.02.2025 pod č. PGP-839/2025-101 (**Příloha č. 5**). Shora specifikované geometrické plány jsou nedílnou součástí této Smlouvy (dále společně jen „**Geometrické plány**“).

4. Příslušenství a zařízení tramvajové tratě byla na částech Služebných pozemků zřízena v souladu s pravomocným územním rozhodnutím č. j. MCP6 173417/2024 ze dne 15.05.2024, a to v rámci Stavby specifikované v čl. I. odst. 2 této Smlouvy, jejímž investorem byl Oprávněný. Kolaudační souhlas k užívání byl vydán Odborem výstavby ÚMČ Praha 6 dne 15.10.2025 pod čj.: MCP6 0855761/2025.

### **Článek III.**

#### **Doba trvání a cena za zřízení Služebnosti**

1. Služebnost se zřizuje **na dobu neurčitou**.
2. Služebnost se zřizuje **úplatně**. Smluvní strany se dohodly, že stanovení jednorázové náhrady za zřízení Služebnosti se řídí dohodou Smluvních stran, a to na základě „Pravidel městské části Praha 6 pro zřizování služebností a věcných břemen“, která byla schválena usnesením RMČ Praha 6 č. 658/15 ze dne 09. 09. 2015. Jednorázová finanční náhrada za zřízení Služebnosti činí **600,- Kč/m<sup>2</sup>** (slovy: šest set korun českých) bez DPH dle rozsahu Služebnosti specifikovaného níže včetně ochranného pásma (dále jen „**Náhrada**“).

GP č. 5000 – 38/2025 pro k.ú Dejvice  
parc. č. 730/1 v rozsahu 8,2 m<sup>2</sup> vč. ochranného pásma 4 920 Kč bez DPH

GP č. 4989-18/2025 pro k. ú Dejvice

parc. č. 1036/1 v rozsahu 174,9 m<sup>2</sup> vč. ochranného pásma 104 940 Kč bez DPH

GP č. 4995-29/2025 pro k. ú Dejvice

parc. č. 4049/15 v rozsahu 36,9 m<sup>2</sup> vč. ochranného pásma 22 140 Kč bez DPH

GP č. 4992-26/2025 pro k. ú Dejvice

parc. č. 4049/23 v rozsahu 40,0 m<sup>2</sup> vč. ochranného pásma 24 000 Kč bez DPH

parc. č. 4049/24 v rozsahu 5,2 m<sup>2</sup> vč. ochranného pásma 3 120 Kč bez DPH

parc. č. 4049/25 v rozsahu 22,5 m<sup>2</sup> vč. ochranného pásma 13 500 Kč bez DPH

parc. č. 4049/42 v rozsahu 114,3 m<sup>2</sup> vč. ochranného pásma 68 580 Kč bez DPH

celkem 402,0 m<sup>2</sup> vč. ochranného pásma 241 200 Kč bez DPH

#### **Celková Náhrada za zřízení Služebnosti vč. ochranného pásma činí 241 200 Kč bez DPH,**

(slovy: dvě\_stě\_čtyřicet\_jedna\_tisíc\_dvě\_stě\_korun\_českých)


K Náhradě bude připočtena DPH v zákonné výši. Zároveň bude Oprávněným uhrazen příslušný správní poplatek za podání návrhu na vklad práva odpovídajícího sjednané Služebnosti (není předmětem DPH).

Pro případ zákonné změny výše DPH bude DPH účtována v této zákonem požadované výši.

3. Sjednanou Náhradu (včetně DPH) a včetně správního poplatku za vklad práva odpovídajícího sjednané Služebnosti do katastru nemovitostí dle předchozího odstavce tohoto článku Smlouvy zaplatí Oprávněný bezhotovostním převodem na účet Povinného uvedený v záhlaví této Smlouvy, a to na základě faktury - daňového dokladu, který Povinný doručí Oprávněnému do 15 dnů ode dne, kdy Oprávněný doručí tuto podepsanou Smlouvu Povinnému. Za den uskutečnění zdanitelného plnění se považuje den účinnosti této Smlouvy. Oprávněný společně s touto podepsanou Smlouvou doručí Povinnému

i vyplněný a podepsaný návrh na vklad práva odpovídajícího sjednané Služebnosti do katastru nemovitostí, a to ve dvou vyhotoveních. Splatnost daňového dokladu je 30 dnů ode dne jeho doručení Oprávněnému. Faktura – daňový doklad bude mít náležitosti daňového a účetního dokladu dle zákona č. 235/2004 Sb., o dani z přidané hodnoty, ve znění pozdějších předpisů (dále jen „**zákon o DPH**“) a zákona č. 563/1991 Sb., o účetnictví, v platném znění (dále jen „**zákon o účetnictví**“). Kromě zákonných náležitostí bude obsahovat číslo této Smlouvy Oprávněného – RS: 0005910025 a název Stavby.

Oprávněný přijímá faktury následujícími způsoby:

- Elektronicky do datové schránky (ID datové schránky: fhidr6)
- Elektronicky na e-mailovou adresu: 
- Fyzicky předáním v centrální podatelně na adrese: Sokolovská 42/217, Vysočany, 190 00 Praha 9.

V případě volby elektronické formy faktury musí být splněny níže uvedené podmínky bez výjimky:

- Faktura musí být ve formátu pdf, případně ve formátu ISDOC/ISDOCX.
- Název souboru PDF musí obsahovat slovo „Faktura“, případně „Invoice“.
- Soubory, které jsou Přílohami k faktuře, mohou být v libovolných formátech a mohou být pojmenovány jakkoliv, nesmí však obsahovat slovo „Faktura“ či „Invoice“.
- Jedním e-mailem nebo jednou datovou zprávou smí být zaslána vždy výhradně jedna faktura s přílohami.
- Zpráva s elektronickou verzí faktury nesmí obsahovat žádné reklamní či jiné oznámení.
- E-mail nebo datová zpráva s fakturou a přílohami nesmí z technických důvodů automatického zpracování přesáhnout velikost 20 MB.
- Zasláné soubory nesmí být komprimovány do archívu (zip, msg apod.) a zároveň nesmí být chráněny heslem.
- E-mailová schránka nebo datová schránka, ze které budou odesílány faktury, musí umožňovat přijímání e-mailů či datových zpráv.
- V případě zaslání faktury e-mailem obdrží Povinný potvrzení o přijetí faktury (notifikaci), které stvrzuje zaevidování spisovou službou Oprávněného. Jestliže Povinný tuto notifikaci o přijetí neobdrží, k zaevidování faktury nedošlo a je nutno provést opětovný pokus o doručení. Pokud je faktura zaslána prostřednictvím datové schránky, Povinný potvrzení o přijetí faktury (notifikaci) nezíská. Datová schránka sama poskytuje informaci o dodání a doručení.
- Skutečnost, že faktura byla přijata pro další zpracování, neznamená její automatickou akceptaci, a faktura může být dále odmítnuta v rámci schvalovacího procesu Oprávněného.

Pokud zasláná faktura nebude mít náležitosti účetního a daňového dokladu nebo na ní nebudou uvedeny údaje specifikované v této Smlouvě nebo nebude obsahovat náležitosti požadované touto Smlouvou (včetně podmínek elektronické faktury výše uvedených) nebo bude neúplná a/nebo nesprávná, je jí (nebo její kopii) Oprávněný oprávněn vrátit Povinnému ve lhůtě splatnosti k opravě či doplnění. V takovém případě se Oprávněný nedostává do prodlení a platí, že nová lhůta splatnosti faktury běží až od okamžiku doručení opravené faktury Oprávněnému.

5. Návrh na vklad práva odpovídajícího sjednané Služebnosti podá Povinný Katastrálnímu úřadu pro hlavní město Prahu, se sídlem v Praze, Katastrální pracoviště Praha, a to poté, co bude (i) v plné výši uhrazena Náhrada dle čl. III. odst. 2. této Smlouvy, a dále bude uhrazen správní poplatek za podání návrhu na vklad práva odpovídajícího sjednané Služebnosti (není předmětem DPH), který uhradí Oprávněný bezhotovostním převodem na účet Povinného současně s úhradou Náhrady dle čl. III. odst. 2 této Smlouvy, a případné smluvní pokuty (ii) Povinnému doručení Oprávněným vyplněný a podepsaný návrh na vklad

práva odpovídajícího Služebnosti, a to ve dvou vyhotoveních, (iii) Povinný obdrží od Magistrátu hl. m. Prahy potvrzení o správnosti žádosti návrhu na vklad, (iv) Smlouva bude zveřejněna v registru smluv.

6. Povinný nejpozději do 15 pracovních dnů ode dne, který následuje po dni podání návrhu na vklad Služebnosti Katastrálnímu úřadu pro hl. m. Prahu, Katastrální pracoviště Praha, je povinen předložit či doručit Oprávněnému čitelnou kopii návrhu na vklad Služebnosti do katastru nemovitostí.
7. Oprávněný bude hradit přijaté faktury pouze na zveřejněné bankovní účty Povinného ve smyslu § 98 písm. d) zákona o DPH. V případě, že Povinný nebude mít daný účet zveřejněný, zaplatí Oprávněný pouze základ daně a částku odpovídající výši daně z přidané hodnoty uhradí přímo na účet příslušného finančního úřadu.
8. Stane-li se Povinný nespolehlivým plátcem ve smyslu zákona o DPH, zaplatí Oprávněný pouze základ daně. Příslušná částka odpovídající výši daně z přidané hodnoty bude uhrazena přímo na účet příslušného finančního úřadu.
9. Smluvní pokuta za prodlení Oprávněného s peněžitým plněním dle tohoto článku Smlouvy činí 0,05% z dlužné částky vč. DPH za každý započatý den prodlení. Smluvní pokuty jsou splatné na základě výzvy - faktury doručené Oprávněnému do termínu uvedeného ve výzvě s tím, že lhůta pro úhradu je stanovena maximálně v délce 60 dnů. Nárok na náhradu škody není tímto ustanovením dotčen.

#### **Článek IV.**


##### **Závěrečná ustanovení**

1. Práva a povinnosti neupravené touto Smlouvou se řídí občanským zákoníkem, a dalšími příslušnými právními předpisy.
2. Tato Smlouva nabývá platnosti dnem jejího podpisu oběma Smluvními stranami a účinnosti okamžikem uveřejnění Smlouvy v registru smluv.
3. Tato Smlouva je vyhotovena ve třech (3) stejnopisech s platností originálu, kdy Povinný obdrží po dvou (2) stejnopisech a Oprávněný jeden (1) stejnopis. Jeden (1) stejnopis je určen pro potřeby Katastrálního úřadu pro hlavní město Prahu k povolení vkladu Služebnosti do katastru nemovitostí.
4. Smluvní strany prohlašují, že skutečnosti uvedené v této Smlouvě nepovažují za obchodní tajemství ve smyslu § 504 zákona občanského zákoníku ani za důvěrné informace.
5. Smluvní strany berou na vědomí, že jsou povinny na dotaz třetí osoby poskytovat informace podle ustanovení zákona č. 106/1999 Sb., o svobodném přístupu k informacím, v platném znění, a souhlasí s tím, aby veškeré informace v této Smlouvě obsažené, s výjimkou osobních údajů, byly poskytnuty třetím osobám, pokud si je vyžádají, a . též prohlašují, že nic z obsahu této Smlouvy nepovažují za důvěrné ani za obchodní tajemství.
6. Smluvní strany berou na vědomí, že tato Smlouva podléhá povinnosti jejího uveřejnění prostřednictvím registru smluv v souladu se zákonem č. 340/2015 Sb., o registru smluv, v platném znění. Smluvní strany dále berou na vědomí, že tato Smlouva nabývá účinnosti nejdříve dnem jejího uveřejnění v registru smluv. Dále platí, že nebude-li Smlouva uveřejněna ani do tří měsíců od jejího uzavření, bude od počátku zrušena. Tato Smlouva bude uveřejněna bez zbytečného odkladu, nejpozději však do 30 dnů od jejího uzavření.
7. Smluvní strany se zavazují, že pokud se kterékoli ustanovení této Smlouvy nebo s ní související ujednání či jakákoli její část ukážou být neplatnými, zdánlivými či se neplatnými nebo zdánlivými stanou, neovlivní tato skutečnost platnost Smlouvy jako takové. V takovém případě se Smluvní strany zavazují nahradit neplatné či zdánlivé ustanovení ustanovením platným, které se svým účelem, pokud možno, nejvíce podobá

neplatnému nebo zdánlivému ustanovení. Obdobně se bude postupovat v případě ostatních zmíněných nedostatků této Smlouvy či souvisejících ujednání.

8. Smluvní strany prohlašují, že si tuto Smlouvu před jejím podpisem přečetly a seznámily se s jejím obsahem, že byla uzavřena po vzájemné dohodě, podle jejich vážné a svobodné vůle, dobrovolně, určitě a srozumitelně, což stvrzují svými podpisy. Smluvní strany prohlašují, že tato Smlouva představuje úplnou dohodu o veškerých jejích náležitostech a neexistují náležitosti, které by Smluvní strany neujednaly.
9. Doložka dle § 43 odst. 1 zákona č. 131/2000 Sb., o hlavním městě Praze, v platném znění, potvrzující splnění podmínek pro platnost právního jednání městské části Praha 6. Uzavření této Smlouvy bylo schváleno rozhodnutím Rady městské části Praha 6, a to usnesením ze dne 24.11.2025 č. 3289/25 a rovněž byly splněny veškeré ostatní zákonné náležitosti pro platnost tohoto právního jednání.

**Přílohy:**

- č. 1 - Pověření pro  dne 27.4.2018
- č. 2 - geometrický plán č. 4995 - 29/2025 pro k. ú Dejvice
- č. 3 - geometrický plán č. 4992 - 26/2025 pro k. ú Dejvice
- č. 4 - geometrický plán č. 4989 - 18/2025 pro k. ú Dejvice
- č. 5 – geometrický plán č. 5000 - 38/2025 pro k. ú Dejvice


V Praze dne

**za Povinného:  
městská část Praha 6**

.....  
Mgr. Jakub Stárek  
starosta

V Praze dne

**za Oprávněného:  
Dopravní podnik hl. m. Prahy,  
akciová společnost**

.....  
  
vedoucí odboru Nemovitý majetek  
na základě pověření

## POVĚŘENÍ

Společnost: **Dopravní podnik hl. m. Prahy, akciová společnost,**  
Zastoupená: Mgr. Martinem Gillarem, předsedou představenstva a  
Ing. Ladislavem Urbánkem, místopředsedou představenstva  
Se sídlem: Praha 9, Sokolovská 217/42, PSČ 190 22,  
IČ: 00005886  
Zapsaná: v obchodním rejstříku vedeném Městským soudem v Praze oddíl B, vložka 847  
(dále jen „zaměstnavatel“)

### pověřuje svého zaměstnance



(dále jen „zaměstnanec“)

aby uzavíral, měnil, ukončoval a vypovídal za zaměstnavatele:

- a) smlouvy o zřízení služebnosti či reálná věcná břemena ve prospěch cizích vlastníků i ve prospěch DP, u nichž výše jednorázového finančního plnění nepřekročí 1.000.000,- Kč;
- b) nájemní smlouvy nemovitého majetku uzavírané na dobu neurčitou nebo na dobu určitou do 1 roku trvání, u nichž výše jednorázového finančního plnění nepřekročí 1.000.000,- Kč anebo s opakovaným plněním nepřesahujícím v jednom kalendářním roce částku 1.000.000,- Kč;
- c) smlouvy o výpůjčce věci nemovitých (kde je DP vypůjčitel i půjčitel) uzavírané na dobu neurčitou nebo na dobu určitou do 1 roku trvání výpůjčky.

V Praze dne 27-04-2018



akciová společnost  
Mgr. Martin Gillar  
předseda představenstva



akciová společnost  
Ing. Ladislav Urbánek  
místopředseda představenstva





Příloha č. 3



4048/23  
4048/42

SOŠAVADNÍHO A NOVÉHO STAVU ÚDAJŮ KATASTRU NEMOVITOSTÍ										
Nový stav										
Číslo pozemku	Stavba pozemku	Výhled stavby		Číslo pozemku	Typ stavby	Stavba	Porovnání se stavem evidence právnických vztahů			
		na	od				Číslo pozemku	Stavba	Číslo stavby	
							4048/23		1831	
							4048/24		1831	
							4048/25		1831	
							4048/42		1831	


Opisování : podle právních řádů

Číslo výhledu břevnaři : podle právních řádů

Seznam souřadnic (Z-UTM)

Seznam souřadnic (S-UTM)

Číslo bodu	Souřadnice pro výhled do VN			Pozemek	Číslo bodu	Souřadnice pro výhled do SV			Pozemek
	X	Y	UTM m			X	Y	UTM m	
1	745881.01	1041288.10	3		21	745881.70	1041274.88	3	
2	745881.24	1041287.10	3		22	745881.83	1041288.79	3	
3	745881.87	1041283.80	3		23	745881.29	1041270.83	3	
4	745881.78	1041283.87	3		24	745881.34	1041288.33	3	
5	745881.82	1041278.88	3		25	745881.14	1041287.83	3	
6	745881.84	1041288.33	3		26	745881.73	1041284.73	3	
7	745881.87	1041288.08	3		27	745881.84	1041282.31	3	
8	745881.87	1041288.80	3		28	745881.85	1041281.88	3	
9	745881.12	1041217.73	3		29	745881.83	1041281.83	3	
10	745881.24	1041217.88	3		30	745881.27	1041258.14	3	
11	745881.31	1041217.88	3		31	745881.73	1041257.84	3	
12	745881.83	1041288.81	3		32	745881.84	1041257.83	3	
13	745881.87	1041288.43	3		33	745881.88	1041257.83	3	
14	745881.17	1041283.33	3		34	745881.78	1041257.24	3	
15	745881.17	1041283.33	3		35	745881.88	1041257.88	3	
16	745881.17	1041283.33	3		36	745881.88	1041257.88	3	
17	745881.17	1041283.33	3		37	745881.88	1041257.88	3	
18	745881.17	1041283.33	3		38	745881.88	1041257.88	3	
19	745881.17	1041283.33	3		39	745881.88	1041257.88	3	
20	745881.17	1041283.33	3		40	745881.88	1041257.88	3	
21	745881.17	1041283.33	3		41	745881.88	1041257.88	3	
22	745881.17	1041283.33	3		42	745881.88	1041257.88	3	
23	745881.17	1041283.33	3		43	745881.87	1041257.87	3	
24	745881.17	1041283.33	3		44	745881.87	1041257.87	3	
25	745881.17	1041283.33	3		45	745881.88	1041257.87	3	
26	745881.17	1041283.33	3		46	745881.88	1041257.88	3	
27	745881.17	1041283.33	3		47	745881.88	1041257.88	3	
28	745881.17	1041283.33	3		48	745881.88	1041257.88	3	
29	745881.17	1041283.33	3		49	745881.88	1041257.88	3	
30	745881.17	1041283.33	3		50	745881.88	1041257.88	3	
31	745881.17	1041283.33	3		51	745881.88	1041257.88	3	
32	745881.17	1041283.33	3		52	745881.88	1041257.88	3	





Příloha č. 4



DOSAVADNÍHO A NOVÉHO STAVU ÚDAJŮ KATASTRU NEMOVITOSTÍ												
Starý stav						Nový stav						
Číslo katastrálního území	Číslo parcely	Druh nemovitosti	Měrná plocha		Druh práva	Číslo katastrálního území	Číslo parcely	Druh nemovitosti	Porovnání se stavem evidence právních vztahů			
			ka	af					Stav katastrálního území	Stav práva	Koncový stav	
0036/1						0036/1			103F			


Optimální : podle právních vztahů

Druh vztahů : podle právních vztahů


Seznam evidencí (S-ÚZE)

Seznam autotisků (S-ÚZE)

Číslo katastrálního území	Souřadnice pro výpis do AN			Popis	Číslo katastrálního území	Souřadnice pro výpis do KV			Předmět
	F	F	úd. ko.			F	F	úd. ko.	
2970-332	748402.17	1041385.37	3		25	748449.31	1041391.83	3	
2970-340	748402.34	1041388.60	3		26	748448.83	1041391.21	3	
2970-1894	748442.43	1041313.13	3		27	748440.53	1041388.21	3	
2970-1893	748407.68	1041385.58	3		28	748441.27	1041387.03	3	
4987-8	748443.82	1041315.08	3		29	748439.81	1041382.39	3	
1	748443.75	1041315.21	3		30	748432.37	1041381.23	3	
2	748442.75	1041314.88	3		31	748431.73	1041380.87	3	
3	748441.23	1041317.89	3		32	748424.24	1041387.81	3	
4	748442.27	1041318.28	3		33	748417.29	1041382.11	3	
5	748438.19	1041324.34	3		34	748418.73	1041381.27	3	
6	748442.10	1041324.82	3		35	748415.88	1041382.09	3	
7	748439.81	1041325.89	3		36	748415.98	1041382.88	3	
8	748438.87	1041325.73	3		37	748414.98	1041383.18	3	
9	748439.23	1041325.37	3		38	748414.84	1041382.18	3	
10	748440.09	1041326.21	3		39	748414.08	1041381.83	3	
11	748440.52	1041325.33	3		40	748413.23	1041381.71	3	
12	748438.82	1041327.89	3		41	748413.80	1041382.83	3	
13	748448.71	1041330.08	3		42	748413.25	1041382.73	3	
14	748448.98	1041330.78	3		43	748412.48	1041383.00	3	
15	748432.22	1041337.37	3		44	748413.08	1041382.88	3	
16	748431.21	1041338.83	3		45	748405.88	1041382.87	3	
17	748432.03	1041337.83	3		46	748405.81	1041388.03	3	
18	748431.11	1041338.28	3		47	748404.21	1041388.24	3	
19	748431.22	1041338.71	3		50	748404.81	1041387.20	3	
20	748432.28	1041338.79	3		51	748405.20	1041388.37	3	
21	748431.82	1041339.81	3		52	748404.30	1041388.37	3	
22	748431.81	1041339.23	3		53	748402.23	1041388.81	3	
23	748430.40	1041338.78	3		54	748402.48	1041387.57	3	
24	748431.04	1041340.38	3						







VÝKAZ DOSAVADNÍHO A NOVÉHO STAVU ÚDAJŮ KATASTRU NEMOVITOSTÍ

Dosaďadní stav				Nový stav			
Okresní průběh průběh průběh	Okresní průběh průběh průběh	Okresní průběh průběh průběh	Okresní průběh průběh průběh	Okresní průběh průběh průběh	Okresní průběh průběh průběh	Okresní průběh průběh průběh	Okresní průběh průběh průběh
730/1				730/1			1821

Gradyňský : podle průběhu křivky  
Druh výměřového odměřene : podle průběhu křivky

Sestavení souřadnic (B-1198)

Číslo bodu	X	Y	Souřadnice pro výpočet do km	Měř. sv.	Průběžnost
4384-71	745547.58	1041267.27	3		
4988-104	745548.82	1041267.21	3		
1	745548.54	1041267.58	3		
2	745548.80	1041268.30	3		
3	745548.74	1041268.05	3		
4	745547.78	1041268.81	3		
5	745547.08	1041268.52	3		
6	745547.80	1041268.48	3		
7	745547.52	1041267.49	3		

