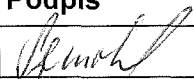








5512/17

KRAJSKÝ ÚŘAD KRAJE Vysočina

Název dokumentu:	Smlouva o zřízení služebnosti			
Oprávněn/pověřen k podpisu:	Ing. Josef Pavlík			
Schváleno:	RK	Datum:	8.8.2017	Č.usnesení: 1415/25/2017/RK
Dokument uložen u:	odboru majetkového			
Počet vyhotovení:	4			
Adresát:	GasNet, s.r.o.			
Smluvní částka: 1)	19974.68			
Odpovědný odbor: 2)	odbor majetkový			
Podpis zajistit do:	neprodleně			

	Pracoviště/pracovník	Datum	Podpis
Zpracoval:	OM/M. Semotamová	18.9.2017	
Projednáno s:	OM/J.Mrázková	18.9.2017	
Právní kontrola:	OM/J. Mrázková	18.9.2017	
Předkládá:	OM/P. Kolář	18.9.2017	
Potvrzení příjmu smlouvy do předběžné evidence 3)	OM/P. Kolář	18.9.2017	
Zodpovídá:	Příkazce operace:		
	Správce rozpočtu:		

**Poznámka:**

Subjekt (IČO: 27295567), se kterým je uzavírána smlouva NENÍ nespolehlivým plátcem dle § 109 od. 3 zákona o DPH; (ověření provedl: koudelova, datum ověření: 18.09.2017 12:47:02):

Smlouva o zřízení služebnosti - IS  
 kú a obec Moravské Budějovice  
 par.č. 4261/1  
 OM 682/2017

**Rozpočtová skladba:**

1) Použije se, pokud se jedná o písemnost typu smlouvy, jejímž předmětem je peněžité plnění. Pokud je v košilce více smluv, uvede se částka souhrnná. Pokud se jedná o smlouvu, příp. smlouvy, u níž je peněžité plnění stanoveno částkou za čerpanou jednotku (např. hodinovou sazbu), uvede se částka maximálního rozsahu tohoto plnění. V případě smluv na dobu neurčitou uveďte částku jedné platby.

2) Odpovědným odborem se rozumí odbor, příp. sekce nebo samostatné oddělení, které za písemnost, její vyřízení a správu záležitosti (správu smluvního vztahu) odpovídá.

3) Potvrzuje vždy vedoucí odpovědného odboru (nenahrazuje právní kontrolu).

**Smlouva o zřízení služebnosti**

uzavřená podle ustanovení § 1257 a násl. zákona č. 89/2012/Sb., občanský zákoník,  
v platném znění a  
zákona č. 458/2000 Sb. § 59 odst. 2, o podmínkách podnikání a o výkonu státní správy  
v energetických odvětvích a o změně některých zákonů (energetický zákon)

5912/17

mezi těmito smluvními stranami:

**Kraj Vysočina, se sídlem v Jihlavě, Žižkova 57, 587 33 Jihlava**  
**zastoupený hejtmánem kraje MUDr. Jiřím Běhounkem**  
**k podpisu smlouvy pověřen Ing. Josef Pavlík, náměstek hejtmána pro oblast**  
**ekonomiky a majetku**

IČ: 708 90 749

DIČ: CZ70890749

Bankovní spojení: Sberbank CZ, a.s.

č.ú.: 40 50 00 50 19/6800

VS 1780510682

**na straně povinného ze služebnosti**

a

**GasNet, s.r.o., se sídlem Klíšská 940/96, 400 01 Ústí nad Labem**

IČ: 272 95 567

DIČ: CZ27295567

zapsaná v obchodním rejstříku Krajského soudu v Ústí nad Labem, oddíl C, č. vložky 23083  
zastoupena na základě plné moci společnosti**GridServices, s.r.o., se sídlem Plynárenská 499/1, 602 00 Brno**

IČ: 279 35 311

DIČ: CZ27935311

zapsána v obchodním rejstříku u Krajského soudu v Brně, oddíl C, vložka 57165

zastoupena na základě plných mocí

**Yvettou Wastlovou, specialistou správy nemovitého majetku****Bc. Marií Havlátovou, technikem majetkoprávní podpory****na straně oprávněného ze služebnosti**

takto:

**Článek I.****Předmět smlouvy**

1. Povinný ze služebnosti je na základě zákona 157/2000 Sb. o přechodu některých věcí, práv a závazků z majetku České republiky do majetku krajů a Rozhodnutí Ministerstva dopravy a spojů č. 3796/01-9-KM ze dne 10. 9. 2001, výhradním vlastníkem pozemku par. č. 4261/1 v katastrálním území Moravské Budějovice a obci Moravské Budějovice (dále jen „pozemek“). Pozemek je zapsán u Katastrálního úřadu pro Vysočinu, katastrální pracoviště Moravské Budějovice v katastru nemovitostí pro uvedené k. ú. a obec na LV 373.
2. Oprávněný ze služebnosti zrealizoval a uvedl na základě kolaudačního souhlasu č.j.: MUMB/OVUP/18511/2016 ze dne 8. 8. 2016 do užívání stavbu „59588 Reko MS Moravské Budějovice - Jiráskova + 2 V. etapa“ (dále jen „stavba“) na výše uvedeném pozemku.

3. V souladu s článkem I. bod 4. smlouvy o smlouvě budoucí o zřízení služebnosti, uzavřené mezi povinným a oprávněným dne 22. 9. 2014 zřizuje povinný služebnost užívání části pozemku ve prospěch oprávněného, spočívající ve zřízení a provozování stavby na pozemku tak, jak je uvedeno v geometrickém plánu č. 2777-222/2016 ze dne 9. 12. 2016, který vyhotovil Surgeo, s.r.o. a tvoří nedílnou součást této smlouvy.
4. Oprávněný má v souvislosti se zřízením a provozem stavby právo vstupovat a vjíždět na pozemek uvedený v čl. I. odst. 1. této smlouvy.
5. Oprávněný takto zřízenou služebnost přijímá a povinný, jako vlastník zatěžované nemovitosti, je povinen toto právo strpět.

## **Článek II. Podstatné náležitosti smlouvy**

1. Služebnost se sjednává úplatně. Výše úplaty za zřízení služebnosti vyplývá z ceníku Pravidel Rady Kraje Vysočina pro zřizování služebností na majetku Kraje Vysočina, které byly schváleny usnesením Rady Kraje Vysočina 1345/24/2016/RK ze dne 25. 7. 2016 a činí **částku 16 508 Kč bez DPH** (slovy: Šestnáctitiscípětsetosmkorunčeských).
2. **Částka 16 508 Kč a DPH** ve výši platné ke dni uskutečnitelného zdanitelného plnění, bude uhrazena do 30 dnů ode dne výzvy k úhradě na číslo účtu a variabilní symbol uvedené v záhlaví smlouvy. Poté, co bude připsána na účet povinného celková částka včetně DPH, tak jak je uvedeno výše, bude podán návrh na vklad práva odpovídajícího služebnosti Katastrálnímu úřadu pro Vysočinu, katastrálnímu pracovišti Moravské Budějovice.
3. Správní poplatek za vklad práva odpovídající služebnosti uhradí oprávněný.
4. Služebnost je sjednána na dobu, po kterou bude oprávněným provozována stavba na pozemku uvedeném v čl. I. bod. 1. této smlouvy. V případě, že oprávněný převede tuto stavbu na jiného vlastníka, vyjma případu přeměny oprávněného jako právnické osoby, je oprávněný povinen do 30 dnů ode dne převodu oznámit povinnému nového vlastníka stavby.
5. Oprávněný a povinný ze služebnosti následně uzavřou dohodu o zrušení služebnosti s tím, že náklady související se zrušením služebnosti hradí oprávněný.
6. Právo odpovídající služebnosti nabude oprávněný vkladem práva odpovídajícího služebnosti s právními účinky k okamžiku podání návrhu na vklad do katastru nemovitostí u Katastrálního úřadu pro Vysočinu, katastrální pracoviště Moravské Budějovice.

## **Článek III. Povinnosti při provozu stavby**

1. Oprávněný se zavazuje písemně, v souladu se zákonem, oznámit příslušné příspěvkové organizaci, která majetek užívá, každý zásah a jeho účel na pozemku povinného, ke kterému je oprávněn z této smlouvy a šetřit co nejvíce jeho majetek. Pokud v důsledku existence služebnosti vznikne výstavbou, údržbou a opravami stavby ze strany oprávněného, ale i nezávisle, tj. provozní závadou, straně vlastníka zatěžované nemovitosti škoda a znehodnocení pozemku, ponese náklady na jejich odstranění oprávněný, případně zajistí nápravu v plném rozsahu.

2. Náklady spojené s běžnou údržbou služebného pozemku nese povinný. Náklady vyvolané činnostmi oprávněného na služebném pozemku nese oprávněný.

#### Článek IV. Závěrečná ustanovení

1. Skutečnosti ve smlouvě blíže nespecifikované se řídí příslušnými ustanoveními zákona č. 89/2012 Sb., občanský zákoník, v platném znění.
2. Tato smlouva je vyhotovena ve 4 stejnopisech, z nichž dva výtisky obdrží povinný, jeden výtisk oprávněný a jeden výtisk je určen pro Katastrální úřad pro Vysočinu, katastrální pracoviště Moravské Budějovice.
3. O uzavření smlouvy o zřízení služebnosti spočívající ve zřízení a užívání stavby bylo v souladu s ustanovením § 59 odst. 3 zákona 129/2000 Sb., o krajích, ve znění pozdějších předpisů, rozhodnuto usnesením Rady Kraje Vysočina 1415/25/2017/RK ze dne 8. 8. 2017.
4. Smluvní strany této smlouvy prohlašují, že si smlouvu o zřízení služebnosti přečetly, že je uzavírána po vzájemném projednání, podle jejich pravé a svobodné vůle, určitě, vážně a srozumitelně, nikoli v tísní ani za nápadně nevýhodných podmínek. Na důkaz toho připojují své podpisy.
5. Smlouva o zřízení služebnosti nabývá platnosti dnem podpisu smlouvy.
6. Oprávněný ze služebnosti výslovně souhlasí se zveřejněním celého textu smlouvy včetně podpisů v informačním systému veřejné správy – Registru smluv.
7. Smluvní strany se dohodly, že zákonnou povinnost dle § 5 odst. 2 zákona o registru smluv splní Kraj Vysočina.

V BRNĚ dne 14. 09. 2017  
Za oprávněného z věcného břemene:

19. 09. 2017  
V Jihlavě dne .....  
Za povinného z věcného břemene:

.....  
Yveta Wastlová  
specialista/správy nemovitého majetku

.....  
Bc. Marie Havlátová  
technik majetkoprávní podpory

  
**Kraj Vysočina**  
Žižkova 57, 587 33 Jihlava


.....  
Ing. Josef Pavlík  
náměstek hejtmana pro oblast

VÝKAZ DOSAVADNÍHO A NOVÉHO STAVU ÚDAJŮ KATASTRU NEMOVITOSTÍ

Dosavadní stav			Nový stav												
Označení pozemku parc. číslem	Výměra parcely		Druh pozemku Způsob využití	Označení pozemku parc. číslem	Výměra parcely		Druh pozemku Způsob využití	Typ stavby Způsob využití	Způs. určení výměr	Porovnání se stavem evidence právních vztahů					
	ha	m <sup>2</sup>			ha	m <sup>2</sup>				Díl přechází z pozemku označeného v katastru nemovitostí	dřívější poz. evidenci	Číslo listu vlastnictví	Výměra dílu ha m <sup>2</sup>		Označení dílu
600/1										600/1		10001			
1438/2										1438/2		10001			
1445/2										1445/2		10001			
4261/1										4261/1		373			

Druh věcného břemene: dle listin

Oprávněný: dle listin

<b>GEOMETRICKÝ PLÁN pro</b> vymezení rozsahu věcného břemene k části pozemku	Geometrický plán ověřil úředně oprávněný zeměměřický inženýr:	Stejnopis ověřil úředně oprávněný zeměměřický inženýr:
	Jméno, příjmení: Ing. Petr Duroň	Jméno, příjmení: Ing. Petr Duroň
	Číslo položky seznamu úředně oprávněných zeměměřických inženýrů: 1700/1997	Číslo položky seznamu úředně oprávněných zeměměřických inženýrů: 1700/1997
	Dne: 9. prosince 2016 Číslo: 138/2016	Dne: 15.12.2016 Číslo: 189/2016
Náležitostmi a přesností odpovídá právním předpisům.		Tento stejnopis odpovídá geometrickému plánu v elektronické podobě uloženému v dokumentaci katastrálního úřadu.
Vyhotovitel: SURGEO s.r.o. Hodonín, Plučárna 3560/1 tel. 518 333 345	Katastrální úřad souhlasí s očíslováním parcel.	
Číslo plánu: 2777-222/2016 Okres: Třebíč Obec: Moravské Budějovice Kat. území: Moravské Budějovice Mapový list: M. Bud. 2-4/33,2-5/11,3-5/22	KÚ pro Vysočinu KP Moravské Budějovice Mgr. Lea Kourilová PGP-386/2016-741 2016.12.15 12:35:22 CET	
Dosavadním vlastníkům pozemků byla poskytnuta možnost seznámit se v terénu s průběhem navrhovaných nových hranic, které byly označeny předepsaným způsobem:		

## Seznam souřadnic (S-JTSK)

Číslo bodu Souřadnice pro zápis do KN  
Y X Kód kv.

Pozn.

k.ú. Moravské Budějovice (698903)

2515-1	657383.48	1169809.18	3
2515-2	657386.96	1169808.37	3
1	657386.53	1169806.36	3
2	657380.97	1169807.65	3
3	657383.51	1169809.75	3
4	657386.23	1169822.78	3
5	657383.99	1169822.08	3
6	657379.16	1169826.74	3
7	657380.06	1169828.74	3
8	657376.69	1169826.95	3
9	657375.85	1169822.42	3
10	657373.85	1169822.82	3
11	657374.65	1169827.13	3
12	657360.87	1169830.37	3
13	657361.66	1169828.23	3
14	657360.94	1169823.45	3
15	657358.94	1169823.88	3
16	657359.62	1169828.37	3
17	657346.63	1169829.06	3
18	657346.00	1169824.54	3
19	657343.99	1169824.95	3
20	657344.59	1169829.17	3
21	657343.95	1169829.21	3
22	657346.07	1169831.15	3
23	657346.23	1169835.93	3
24	657344.17	1169836.01	3
25	657346.62	1169844.40	3
26	657344.56	1169844.42	3
27	657346.49	1169848.15	3
28	657353.36	1169849.35	3
29	657353.60	1169850.00	3
30	657344.45	1169847.66	3
31	657344.44	1169847.79	3
32	657341.45	1169847.27	3
33	657339.16	1169846.58	3
34	657336.05	1169845.20	3
35	657316.76	1169839.65	3
36	657308.40	1169837.48	3
37	657308.56	1169836.67	3
38	657306.56	1169836.08	3
39	657306.39	1169836.91	3
40	657305.46	1169836.64	3
41	657305.70	1169835.82	3
42	657303.73	1169835.16	3
43	657303.46	1169836.05	3
44	657301.65	1169835.52	3
45	657301.09	1169837.43	6
46	657301.18	1169837.59	6
47	657307.28	1169839.38	3
48	657316.20	1169841.69	3
49	657335.33	1169847.20	3
50	657338.42	1169848.58	3
51	657340.97	1169849.33	3
52	657351.79	1169851.23	3
53	657356.03	1169856.62	3
54	657354.05	1169857.39	3
55	657358.27	1169862.01	3
56	657355.78	1169861.65	3
57	657358.62	1169862.82	3
58	657356.74	1169863.80	3
59	657362.49	1169869.06	3
60	657360.63	1169870.08	3
61	657362.59	1169873.83	3
62	657363.91	1169871.78	3
63	657369.98	1169867.31	3
64	657371.22	1169869.01	3
65	657364.86	1169873.69	3
66	657369.64	1169884.07	3
67	657374.92	1169880.63	3
68	657376.07	1169880.13	3
69	657377.07	1169881.92	3
70	657375.88	1169882.43	3

## Seznam souřadnic (S-JTSK)

Číslo bodu Souřadnice pro zápis do KN  
Y X Kód kv.

Pozn.

k.ú. Moravské Budějovice (698903)

71	657370.54	1169885.92	3
72	657373.04	1169890.68	3
73	657368.22	1169886.06	3
74	657371.14	1169891.60	3
75	657372.72	1169895.17	3
76	657373.64	1169895.67	3
77	657379.32	1169905.05	3
78	657374.36	1169893.65	3
79	657375.16	1169894.07	3
80	657381.16	1169903.99	3
81	657385.66	1169916.89	3
82	657386.66	1169917.46	3
83	657387.31	1169915.39	3
84	657388.24	1169915.90	3
85	657391.15	1169925.75	3
86	657391.85	1169925.50	3
87	657391.87	1169922.63	3
88	657392.89	1169922.07	3
89	657393.97	1169924.03	3
90	657393.69	1169924.19	3
91	657400.08	1169935.54	3
92	657398.12	1169936.62	3
93	657406.10	1169951.35	3
94	657403.38	1169952.74	3
95	657404.37	1169954.53	3
96	657407.09	1169953.14	3
97	657408.56	1169951.19	3
98	657410.49	1169959.07	3
99	657407.79	1169960.69	6
100	657408.79	1169962.47	6
101	657411.51	1169960.84	3
102	657415.55	1169967.89	3
103	657417.01	1169965.93	3
104	657420.61	1169964.00	3
105	657422.62	1169963.42	3
106	657421.39	1169965.90	3
107	657418.01	1169967.71	3
108	657421.07	1169978.00	3
109	657422.56	1169976.05	3
110	657427.66	1169972.45	3
111	657428.67	1169974.24	3
112	657423.55	1169977.85	3
113	657432.05	1169993.10	3
114	657430.11	1169994.22	3
115	657435.98	1169999.82	3
116	657434.04	1170000.94	3
117	657439.46	1170010.65	3
118	657436.52	1170012.17	3
119	657437.51	1170013.95	3
120	657440.45	1170012.44	3
121	657442.68	1170011.82	3
122	657448.09	1170008.67	3
123	657449.08	1170010.45	3
124	657443.68	1170013.60	3
125	657445.45	1170016.73	3
126	657451.98	1170015.62	3
127	657446.45	1170018.51	3
128	657449.36	1170023.81	3
129	657455.99	1170022.82	3
130	657450.29	1170025.63	3
131	657446.03	1170022.31	3
132	657444.87	1170022.78	3
133	657443.73	1170025.18	3
134	657445.51	1170024.72	3
135	657447.00	1170024.11	3
136	657450.11	1170030.21	3
137	657453.61	1170036.33	3
138	657450.58	1170037.58	3
139	657451.58	1170039.37	3
140	657454.61	1170038.12	3
141	657452.09	1170029.15	3
142	657454.50	1170033.38	3

143	657457.98	1170031.03	3
144	657460.22	1170030.57	3
145	657461.27	1170032.44	3
146	657458.78	1170032.95	3
147	657455.53	1170035.15	3
148	657460.31	1170043.79	3
149	657465.76	1170040.45	3
150	657466.75	1170042.23	3
151	657461.29	1170045.58	3
152	657458.88	1170045.84	3
153	657461.65	1170050.98	3
154	657458.63	1170051.85	3
155	657459.71	1170053.66	3
156	657462.65	1170052.81	3
157	657464.17	1170050.94	3
158	657473.95	1170072.94	3
159	657471.27	1170074.38	3
160	657472.21	1170076.19	3
161	657474.95	1170074.72	3
162	657479.74	1170083.24	3
163	657476.93	1170084.88	3
164	657477.93	1170086.66	3
165	657480.71	1170085.03	3
166	657482.18	1170083.02	3
167	657486.51	1170091.20	3
168	657484.55	1170092.27	3
169	657486.83	1170091.79	3
170	657485.07	1170093.25	3
171	657487.87	1170093.62	3
172	657488.15	1170094.18	3
173	657473.98	1170099.00	3
174	657475.04	1170100.98	3
175	657445.99	1170117.21	3
176	657443.98	1170115.77	3
177	657443.68	1170115.22	3
178	657441.90	1170116.21	6
179	657442.18	1170116.73	3
180	657435.92	1170120.05	3
181	657437.02	1170122.01	3
182	657425.61	1170126.11	3
183	657426.71	1170128.07	3
184	657415.17	1170131.62	3
185	657414.21	1170131.88	3
186	657415.41	1170134.03	3
187	657502.19	1170085.68	3
188	657500.29	1170084.33	3
189	657499.97	1170083.74	3
190	657501.75	1170082.75	3
191	657502.07	1170083.34	3
192	657519.83	1170075.83	3
193	657517.87	1170074.51	3
194	657517.54	1170073.94	3
195	657519.32	1170072.94	3
196	657519.66	1170073.53	3
197	657536.57	1170066.61	3
198	657534.68	1170065.25	3
199	657534.40	1170064.54	3
200	657536.20	1170063.55	3
201	657536.48	1170064.25	3
202	657565.28	1170050.50	3
203	657562.48	1170049.66	3
204	657562.23	1170049.20	3
205	657564.01	1170048.20	3
9018-131	657423.64	1169965.27	3
9018-367	657442.71	1170023.34	3
9019-25	657450.98	1170013.84	3
9019-141	657455.03	1170021.02	3

Klad příloh

Příloha 1

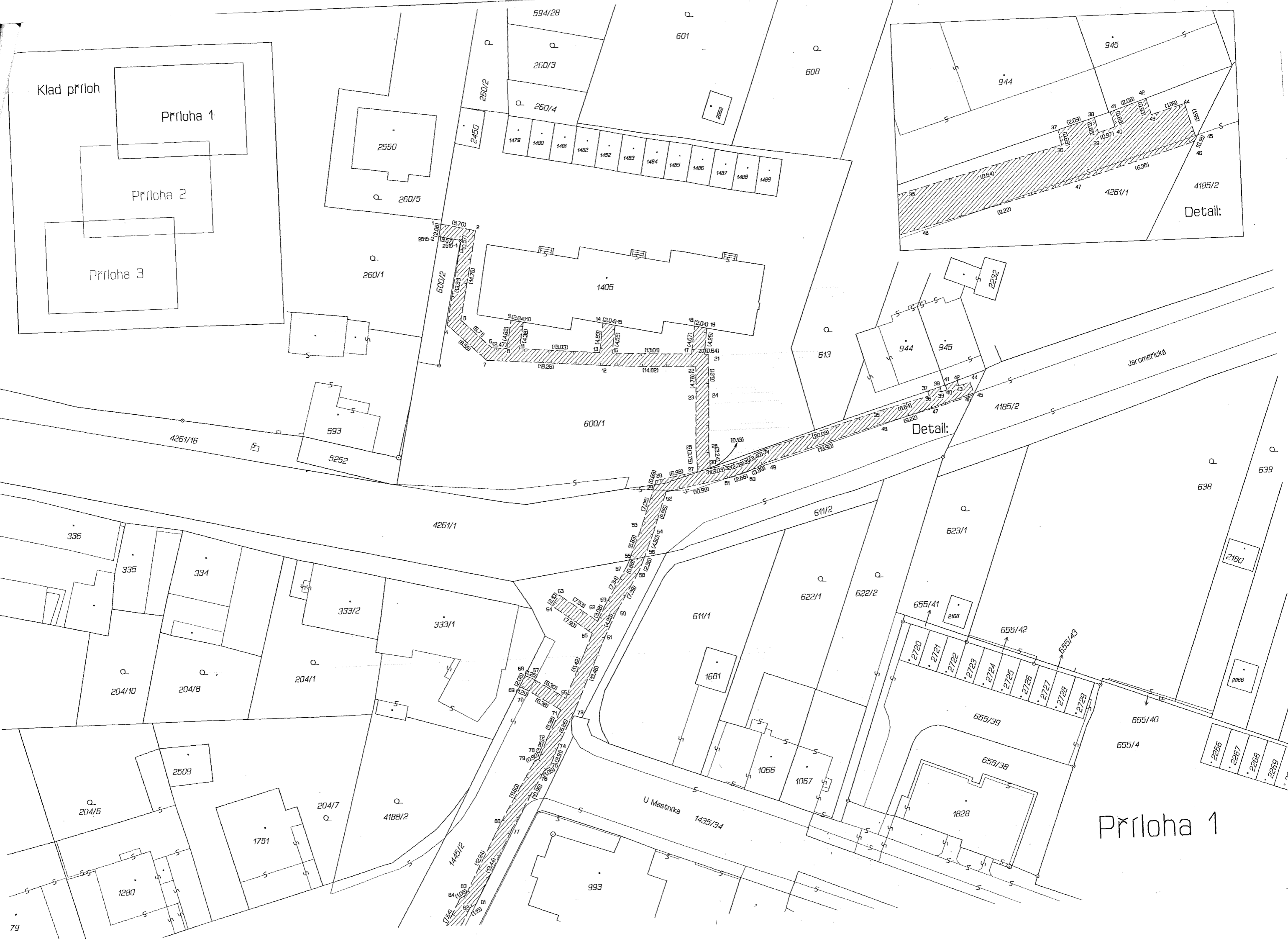
Příloha 2

Příloha 3

Detail:

Detail:

Příloha 1







U Mastnika 1435/34

Klad príloh  
Príloha 1  
Príloha 2  
Príloha 3

Ereznova 425/1/10

Príloha 2

1443/35

1443/19

1443/20

1443/21

1443/23

1443/24

1443/15

1443/14

1443/6

1443/27

1443/5

1443/4

897/1

797

845

844

760

708

761

898

853

852

1280

1279

1751

204/7

4188/2

204/6

204/5

2740

869/2

869/1

870

2895

1443/2

993

1824

1825

1435/40

1823

1438/1

1441/2

1443/30

1441/8

1441/7

1435/39

1435/1

1435/41

843

1066

1067

3094

3095

3096

3101

2239

2244

2249

2254

2259

2264

2269

2274

2279

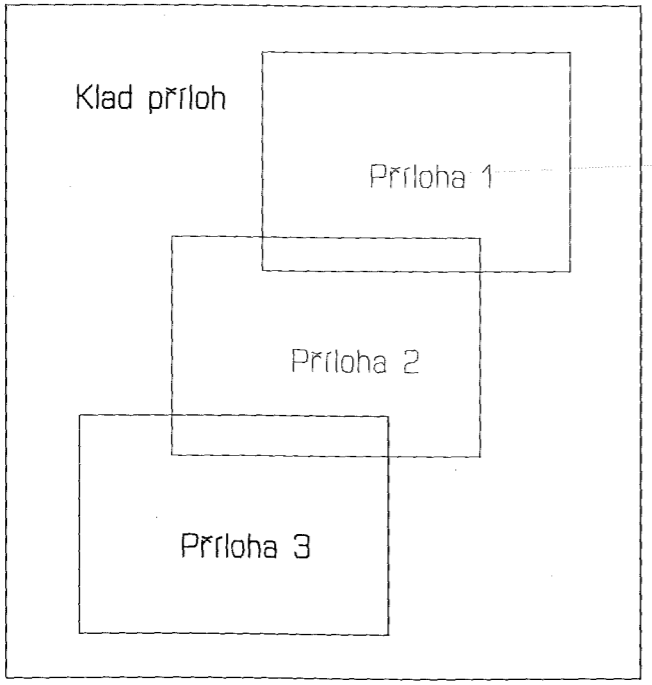
2284

2289

2294

2299

Jiraskova



Príloha 4