






C.3.1




C.3.2

C.3.3

C.3.4

LEGENDA:

-  CETIN - nová trasa SEK
-  CETIN - nová přípojka do 100m
-  CETIN - podvrt komunikace






-  CETIN - výměna metalické sítě
-  CETIN - výměna - stávající přípojka
-  CETIN - překop komunikace




CETIN nadzemní rozvaděč "SDF"
půdorys 620 x 320 mm, výška nad terénem 1,5 m
nadzemní rozvaděč "PON32"
půdorys 290 x 209 mm, výška nad terénem 1,1 m







Zájmové území:
město Brno (582786)
kraj Jihomoravský
katastrální území: Rečkovice (611646); Ivanovice (655856)






 COM PLUS CZ a.s. Nad Krocínkou 317/48 190 00 Praha 9	Zodp. projektant:  Kreslil:  Kontroloval:  Datum: 03/2023 Stupeň: DÚR Název stavby:	Název výkresu: Katastrální situace - klad listů	 Verze: Paré č.:
	FTTx_M_Superb_Žilkova BRZIL1_UR+PD	Měřítko: 1 : 5 000 Formát: A3 Číslo SAP: 11010 - 114001	

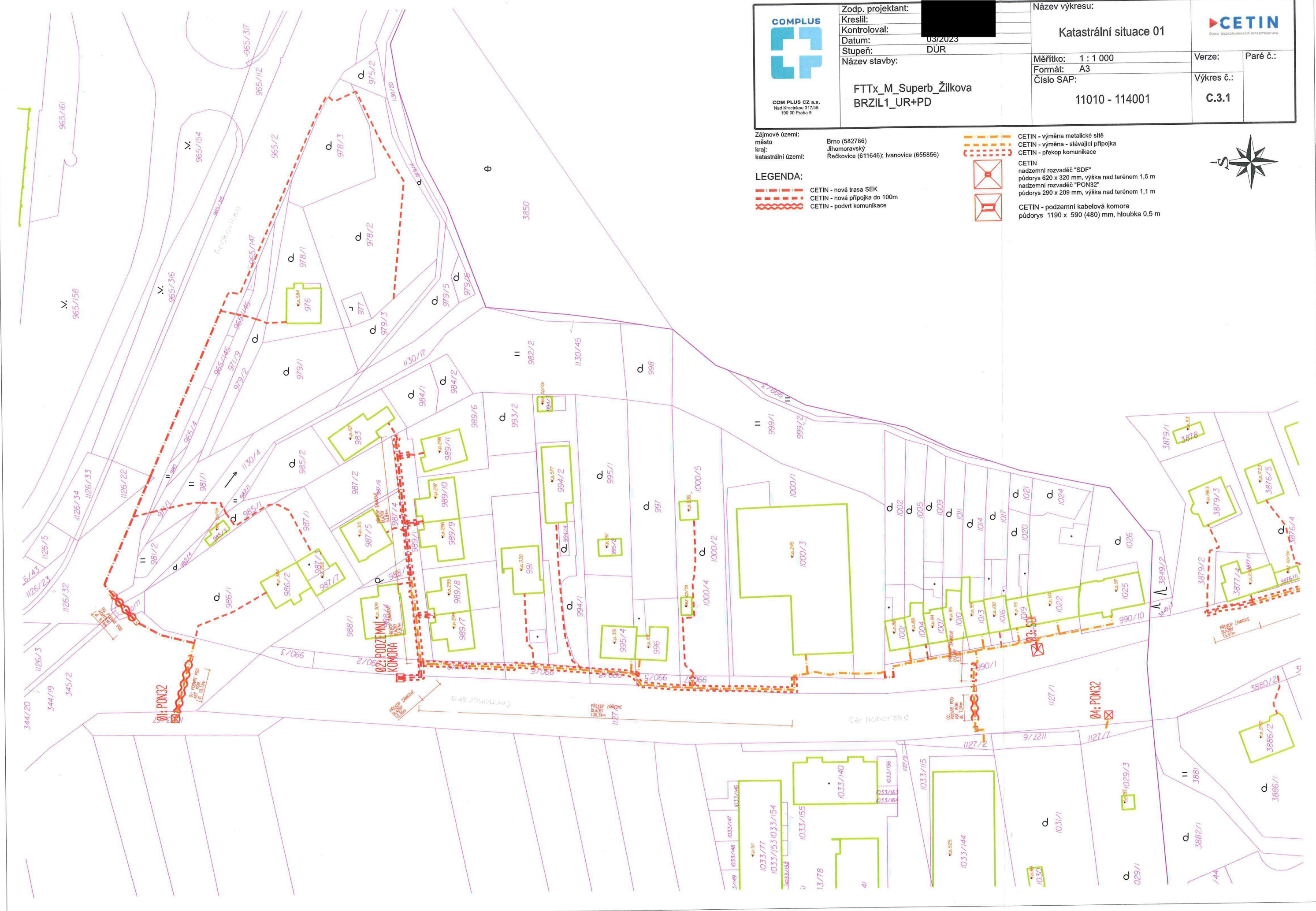
 COM PLUS CZ a.s. Nad Krocškou 317/45 190 00 Praha 9	Zodp. projektant:	[Redacted] [Redacted] [Redacted]	Název výkresu:	
	Kreslil:		Katastrální situace 01	
	Kontroloval:		Verze:	Paré č.:
	Datum:		11/03/2023	
Stupeň:	DÚR		Měřitko: 1 : 1 000	Výkres č.: C.3.1
Název stavby:	FTTx_M_Superb_Žilkova BRZIL1_UR+PD		Formát: A3	
			Číslo SAP: 11010 - 114001	

Zájemové území: Brno (582786)
 město: Jihomoravský
 kraj: Rečkovice (611646); Ivanovice (655856)
 katastrální území:

-  CETIN - výměna metalické sítě
-  CETIN - výměna - stávající přípojka
-  CETIN - překop komunikace
-  CETIN nadzemní rozvaděč "SDF"
půdorys 620 x 320 mm, výška nad terénem 1,5 m
-  nadzemní rozvaděč "PON32"
půdorys 290 x 209 mm, výška nad terénem 1,1 m
-  CETIN - podzemní kabelová komora
půdorys 1190 x 590 (480) mm, hloubka 0,5 m

LEGENDA:

-  CETIN - nová trasa SEK
-  CETIN - nová přípojka do 100m
-  CETIN - podvrt komunikace







LEGENDA:

- CETIN - nová trasa SEK
- CETIN - nová přípojka do 100m
- CETIN - podvrst komunikace

- CETIN - výměna metalické sítě
- CETIN - výměna - stávající přípojka
- CETIN - překop komunikace
- CETIN nadzemní rozvaděč "SDF" púdorys 620 x 320 mm, výška nad terénem 1,5 m
- nadzemní rozvaděč "PON32" púdorys 280 x 209 mm, výška nad terénem 1,1 m
- CETIN - podzemní kabelová komora púdorys 1190 x 590 (480) mm, hloubka 0,5 m




Zájmové území:
 město Brno (582786)
 kraj Jihomoravský
 katastrální území: Řečkovice (611646); Ivanovice (655856)







 COM PLUS CZ a.s. Nad Krocínkou 317/48 190 00 Praha 9	Zodp. projektant:		Název výkresu:		
	Kreslil:		Katastrální situace 02		
	Kontroloval:		Měřítko: 1 : 1 000	Verze:	Paré č.:
	Datum: 03/2023		Formát: A3	Výkres č.:	
Stupeň: DÚR	11010 - 114001				
Název stavby:	C.3.2				
FTTx_M_Superb_Žilkova BRZIL1_UR+PD					

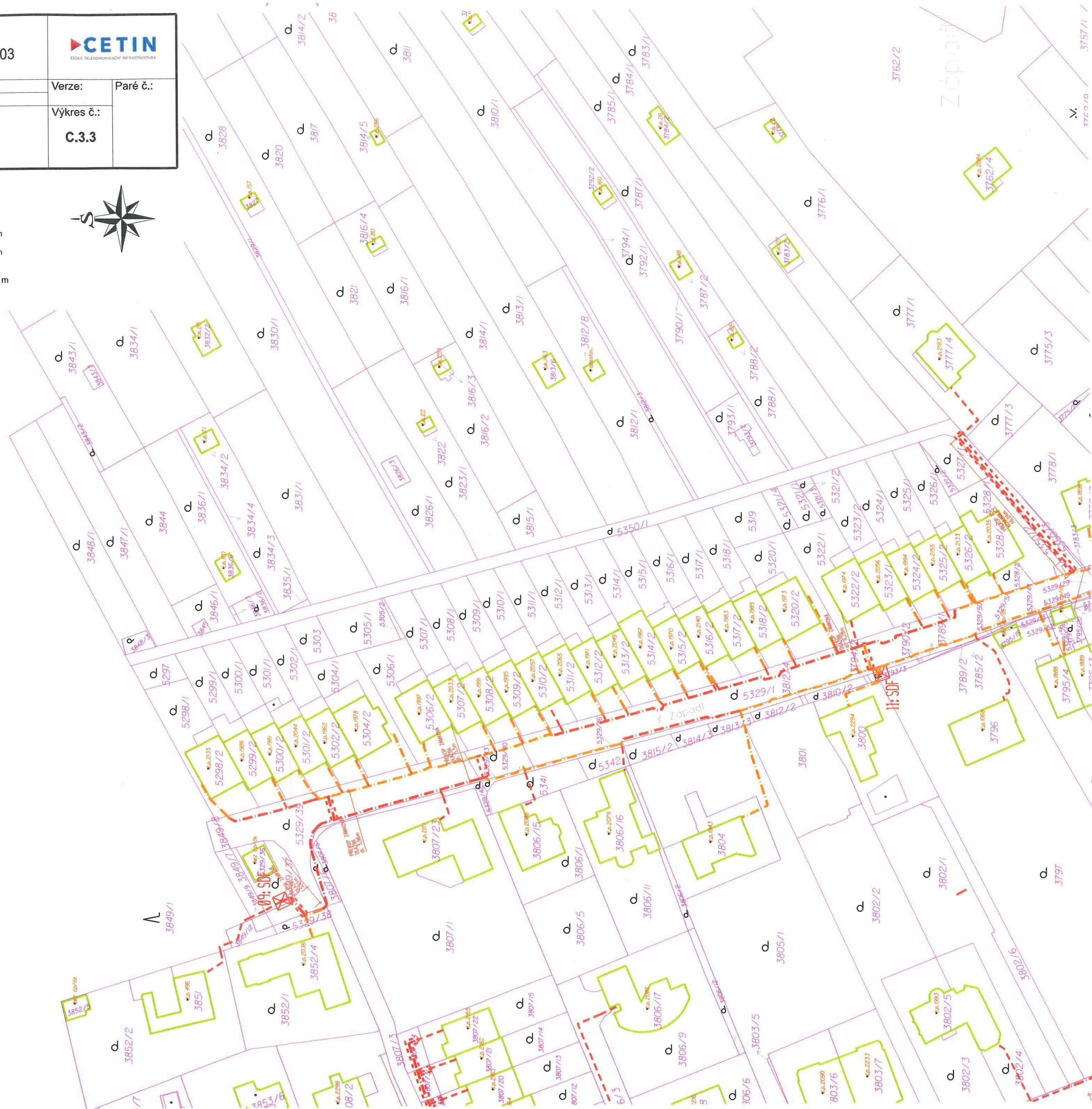
 COM PLUS CZ a.s. Naš Krocínova 31748 190 00 Praha 9	Zodp. projektant:	Název výkresu: Katastrální situace 03 Měřítko: 1 : 1 000 Formát: A3 Číslo SAP: 11010 - 114001	 ČESKÁ TELEKOMUNIKAČNÍ INFRASTRUKTURA	Verze:	Paré č.:
	Kreslil:			Verze:	Paré č.:
	Kontroloval:			Verze:	Paré č.:
	Datum: 03/2023			Verze:	Paré č.:
	Stupeň: DÚR			Verze:	Paré č.:
Název stavby:	Výkres č.:		C.3.3		
FTTx_M_Superb_Žilkova BRZIL1_UR+PD					

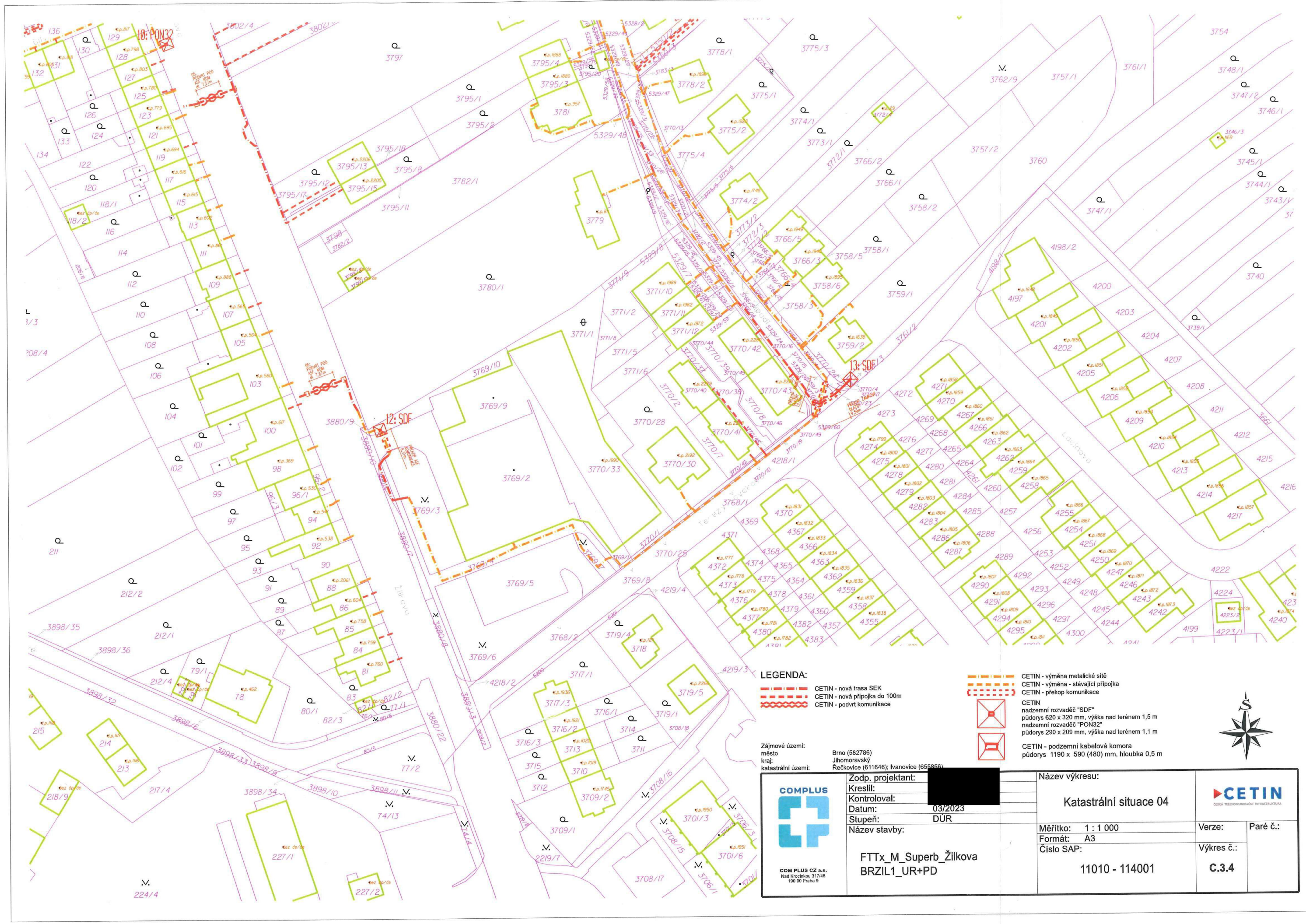
Zájemové území:
 město: Brno (582786)
 kraj: Jihomoravský
 katastrální území: Rečkovice (611646); Ivanovice (655856)

LEGENDA:

-  CETIN - nová trasa SEK
-  CETIN - nová přípojka do 100m
-  CETIN - podvrt komunikace

-  CETIN - výměna metalické sítě
-  CETIN - výměna - stávající přípojka
-  CETIN - překop komunikace
-  CETIN nadzemní rozvaděč "SDF" púdorys 620 x 320 mm, výška nad terémem 1,5 m
-  nadzemní rozvaděč "PON32" púdorys 290 x 209 mm, výška nad terémem 1,1 m
-  CETIN - podzemní kabelová komora púdorys 1190 x 590 (480) mm, hloubka 0,5 m





LEGENDA:

- CETIN - nová trasa SEK
- CETIN - nová přípojka do 100m
- CETIN - podvrt komunikace

- CETIN - výměna metalické sítě
- CETIN - výměna - stávající přípojka
- CETIN - překop komunikace
- CETIN nadzemní rozvaděč "SDF" púdorys 620 x 320 mm, výška nad terémem 1,5 m
- nadzemní rozvaděč "PON32" púdorys 290 x 209 mm, výška nad terémem 1,1 m
- CETIN - podzemní kabelová komora púdorys 1190 x 590 (480) mm, hloubka 0,5 m

Zájmové území:
 město: Brno (582786)
 kraj: Jihomoravský
 katastrální území: Rečkovice (611646); Ivanovice (655856)

 COM PLUS CZ a.s. <small>Nad Krocínkou 317/48 190 00 Praha 9</small>	Zodp. projektant: Kreslil: Kontroloval: Datum: 03/2023 Stupeň: DÚR Název stavby:	Název výkresu: Katastrální situace 04	 <small>CELÁ TELEKOMUNIKAČNÍ INFRASTRUKTURA</small>	
	FTTx_M_Superb_Žilkova BRZIL1_UR+PD	Měřítko: 1 : 1 000 Formát: A3 Číslo SAP: 11010 - 114001		Verze: Výkres č.: C.3.4
			Paré č.:	