

Nájemní smlouva a smlouva o budoucí smlouvě o zřízení služebnosti

uzavřená mezi níže uvedenými účastníky:

Olomoucký kraj, IČO: 60609460, se sídlem Krajského úřadu v Olomouci –
Hodolanech, Jeremenkova 40a, PSČ 779 11,

jako vlastník nemovitosti či budoucí povinný

zastoupený

Správou silnic Olomouckého kraje, příspěvkovou organizací

IČO: 70960399

DIČ: CZ70960399

se sídlem: Olomouc, Lipenská 120, PSČ 772 11, zapsaná v obchodním rejstříku, vedeném
Krajským soudem v Ostravě, v oddíle Pr.,

vložka 100 dnem 14.11.2002

zast. [redacted], p.o.

bankovní spojení [redacted]

- vykonávající právo hospodaření se svěřeným majetkem Olomouckého kraje na základě zřizovací listiny č.j. H-325/2002 ze dne 28.2.2002 a jejích dodatků

a

Město Loštice

Sídlo : Náměstí Míru 66/1, 789 83 Loštice

IČO : 00 302 945

DIČ : CZ00302945

zastoupeno [redacted]

bankovní spojení : [redacted]

telefon : [redacted]

e-mail : [redacted]

-

jako nájemce,

dále jen nájemce či budoucí oprávněný

A. Nájemní smlouva

Článek 1. Základní ustanovení

1. Vlastníkovi přísluší na základě rozhodnutí o přechodu nemovitostí do vlastnictví krajů (zák. č. 157/2000 Sb.) vlastnické právo k nemovitostem p.č. 368, o celkové výměře 13.782 m² v k.ú. **Žádlovice, LV 1476, p.č. 2238/1**, o celkové výměře 6.556 m² v k.ú. **Loštice, LV 1215 (č. silnice III/03539)** a p.č. 367, o celkové výměře 3.750 m² v k.ú. **Žádlovice, LV 1476 (č. silnice III/37327)**.
2. Nájemce provádí stavbu „**RD města Loštice – lokalita K Pešti – inženýrské sítě**“ (dále jen stavba), na nemovitostech citovaných v čl. 1. odst. 1.
3. Vlastník touto smlouvou pronajímá nájemci části pozemků specifikovaných v čl. 1, odst. 1 této smlouvy, jak je vyznačeno na situačním nákrese, který je nedílnou součástí této smlouvy.

4. Doba nájmu se sjednává na dobu určitou a počíná dnem:
 - a) uvedeným v rozhodnutí na uzavírku, nebo
 - b) faktického zahájení prací, nebo
 - c) povolení prací dle zvláštního užívání pozemní komunikace, a to podle toho, která ze shora uvedených rozhodných skutečností nastane jako první. Nájem skončí nejpozději dnem uvedeným v protokolu o převzetí stavby (případně v záznamu ve stavebním deníku), maximálně však uplynutím jednoho roku ode dne počátku uzavírky.

Článek 2. Povinnosti nájemce

1. Nájemce je povinen šetřit majetek vlastníka.
2. Nájemce plně odpovídá za dopravní značení z hlediska silničního provozu.
3. Nájemce je povinen při budování stavby dodržovat obecně závazné právní předpisy, zejm. z. č. 13/1997 Sb., o pozemních komunikacích a povinnosti uložené mu silničním správním orgánem.
4. V případě zásahu do vozovky je nájemce povinen zabezpečit před ukončením stavby svým nákladem provedení obnovy vozovky, tj. jejích konstrukčních, podkladních a obrusných vrstev v souladu s vyjádřením k umístění a realizaci stavby.
5. Nájemce je povinen oznámit vlastníkovi písemně předem jakoukoliv potřebu opravy inženýrské sítě, jejíž provedení by mohlo mít vliv na stav pozemní komunikace.
6. Nájemce je povinen neprodleně ode dne obdržení písemné výzvy od Správy silnic Olomouckého kraje, p.o. provést vytyčení rozvodných zařízení umístěných v dotčené silnici.
7. Nájemce je povinen poskytnout podklady (zákres umístěného rozvodného zařízení) a odborný dozor při provádění stavebních prací ze strany SSOK nebo smluvně dohodnutých zhotovitelů při provádění stavebních prací v dotčené silnici, při kterých by mohlo dojít k poškození rozvodných zařízení.
8. Nájemce je povinen dotčené pozemky vyklidit ke dni ukončení prací.

Článek 3. Nájemné

1. Účastníci této smlouvy se dohodli, že za užívání výše uvedených nemovitostí zaplatí nájemce Správě silnic Olomouckého kraje, p.o. nájemné, a to zpětně za celé období nájmu, v souladu se směrnici SSOK č. 46/2014.

Výše nájemného je stanovena dohodou účastníků a to následovně:

Cena za den dle délky zásahu x počet dnů trvání zásahu

Výpočet je zahájen od data

- a) uvedeného v rozhodnutí na uzavírku, nebo
- b) faktického zahájení prací, nebo
- c) povolení prací dle zvláštního užívání pozemní komunikace, a to podle toho, která ze shora uvedených rozhodných skutečností nastane jako první, a ukončen dnem uvedeným v předávacím protokolu o skutečném převzetí stavby, maximálně však na dobu jednoho roku.

Předávací protokol (podklad k fakturaci) bude předán na účtárnu k fakturaci do 15 dnů ode dne podpisu předávacího protokolu, nejpozději však do 10.tého následujícího měsíce. .

silnice III.tř.	300 Kč/případ
protlak	5.000 Kč/případ
příp. překop vozovky	300 Kč/den
uložení do příkopu, chodníku, zel. pásu – zásah do 400 bm	2.000 Kč/ks
sloup	

2. Pokud by vypočtené nájemné činilo méně než 300,- Kč za celé sjednané období, stanovuje se částkou 300,- Kč.

Platba bude provedena v hotovosti nebo převodem na účet SSOK, vedený u Komerční banky Šumperk, č. ú. 739841/0100. Daňový doklad bude vystaven a zaslán nájemci do 15 dnů od podpisu předávacího protokolu. Splatnost daňového dokladu bude 21 dnů od jeho vystavení. Takto stanovená úhrada je bez DPH.

3. Pro případ nezaplacení nájemného ve lhůtě stanovené touto smlouvou, uhradí nájemce úrok z prodlení v souladu s obecně závazným právním předpisem.

Článek 4. Způsoby ukončení smlouvy

1. Před uplynutím sjednané doby lze tuto smlouvu ukončit:
- a) písemnou dohodou účastníků s uvedením data, ke kterému nájem skončí,
 - b) písemnou výpovědí bez výpovědní doby v souladu s ust. § 2232 NOZ,
 - c) písemnou výpovědí s tříměsíční výpovědní dobou z důvodů porušení ustanovení článku 2, odst. 1, odst. 3.
2. V případě, že po uzavření této smlouvy dojde k takovým změnám při realizaci stavby, že pronajatý pozemek nebude dotčen, zavazují se účastníci této smlouvy uzavřít mezi sebou dohodu o zrušení této smlouvy.

B. Smlouva o budoucí smlouvě o zřízení služebnosti

Olomoucký kraj, IČO: 60609460, se sídlem Krajského úřadu v Olomouci –
Hodolanech, Jeremenkova 40a, PSČ 779 11,

jako budoucí povinný

zastoupený

Správou silnic Olomouckého kraje, příspěvkovou organizací,

IČO: 70960399

DIČ: CZ70960399

se sídlem: Olomouc, Lipenská 120, PSČ 772 11, zapsaná v obchodním rejstříku, vedeném
Krajským soudem v Ostravě, v oddíle Pr.,

vložka 100 dnem 14.11.2002

zast. [REDAKCE]

bankovní spojení [REDAKCE]

- vykonávající právo hospodaření se svěřeným majetkem Olomouckého kraje na základě
zřizovací listiny č.j. H-325/2002 ze dne 28.2.2002 a jejích dodatků

a

Město Loštice

Sídlo : Náměstí Míru 66/1, 789 83 Loštice

IČO : 00 302 945

DIČ : CZ00302945

zastoupeno [REDAKCE]

bankovní spojení : [REDAKCE]

telefon : [REDAKCE]

e-mail : [REDAKCE]

-

jako budoucí oprávněný

Článek 1. Základní ustanovení

1. Budoucímu povinnému přísluší na základě rozhodnutí o přechodu nemovitostí do vlastnictví krajů (zák. č. 157/2000 Sb.) vlastnické právo a to k pozemkům zapsaných na LV č. **1476** pro k.ú. **Žádlovice**, obec **Loštice**, pozemek p.č. **368**, druh pozemku **ostatní plocha**, o výměře **13.782 m²** a pozemek p.č. **367**, druh pozemku **ostatní plocha**, o výměře **3.750 m²** a na LV č. **1215** pro k.ú. **Loštice**, obec **Loštice**, pozemek p.č. **2238/1**, druh pozemku **ostatní plocha**, o výměře **6.556 m²** (dále jen služebné pozemky).
2. Budoucí oprávněný provádí stavbu „**RD města Loštice – lokalita K Pešti – inženýrské sítě**“ (dále jen stavba), na pozemcích budoucího povinného citovaného v čl. 1. odst. 1. Rozsah, v jakém stavba budoucího oprávněného zasáhne služebné pozemky, je zakreslen na přiloženém situačním plánu.

Článek 2. Budoucí služebnost

1. Budoucí oprávněný se zavazuje, že do dvou měsíců od právní moci kolaudačního souhlasu stavby citované v Článku 1 odst. 2 zašle budoucímu povinnému doporučeným dopisem, případně emailem, návrh smlouvy o zřízení služebnosti, jejíž podstatné náležitosti jsou uvedeny v části B. této smlouvy, opatřené přílohami, a to:
 - a) geometrickým plánem se zaměřením služebnosti,
 - b) odborným posouzením znalce, příp. znaleckým posudkem o ceně za zřízení služebnosti,
 - c) předávacím protokolem stavby,a vyzve jej k uzavření smlouvy o zřízení služebnosti.
2. Budoucí povinný není povinen uzavřít s budoucím oprávněným smlouvu o zřízení služebnosti dle předchozích ustanovení, pokud budoucí oprávněný řádně, včas a v plné výši neuhradil nájemné dle Článku 3. nájemní smlouvy podle části A této smlouvy..

Článek 3. Obecné náležitosti smlouvy o zřízení služebnosti

1. Vlastník jako povinný zřizuje ve prospěch oprávněného služebnost, a to služebnost inženýrské sítě, spočívající v strpění uložení **splaškové kanalizace, vodovodu, dešťové kanalizace, kabelového vedení VO, stožárů VO a STL plynovodu**, která bude váznout na služebných pozemcích p.č. **368** a p.č. **367**, druh pozemků **ostatní plocha**, zapsaných na LV č. **1476** pro k.ú. **Žádlovice**, obec **Loštice** a p.č. **2238/1**, druh pozemku **ostatní plocha**, zapsaném na LV č. **1215** pro k.ú. **Loštice**, obec **Loštice**, v rozsahu, jak je zakresleno v geometrickém plánu na zaměření služebnosti. Povinný se dále zavazuje strpět provádění veškerých oprav a běžné údržby **splaškové kanalizace, vodovodu, dešťové kanalizace, kabelového vedení VO, stožárů VO a STL kanalizace** a strpět vstup oprávněných za tímto účelem na předmětné služebné pozemky.
2. Oprávněný ze služebnosti toto právo přijímá a povinný ze služebnosti se zavazuje toto právo trpět a respektovat.
3. Oprávnění jsou povinni před prováděním oprav a údržby stavby toto oznámit straně povinné.
4. Oprávnění a všechny osoby jimi pověřené a zmocněné se budou chovat tak, aby co v nejmenší míře omezovaly povinného ve výkonu vlastnických práv a aby co nejvíce šetřily jeho majetek.
5. V případě, že oprávnění způsobí v souvislosti s výkonem práva odpovídající pozemkové služebnosti, tj. opravami nebo provozem stavby, povinnému škodu na majetku, jsou oprávnění povinni tuto škodu na své náklady odstranit. Pokud nelze tuto škodu naturálním způsobem odstranit jsou oprávnění povinni ji uhradit v plné výši bez zbytečného odkladu.
6. Oprávněný je povinen zajistit podání návrhu na zápis služebnosti do katastru nemovitostí. Veškeré náklady související se zřízením služebnosti, zejména náklady spojené se sepisem smlouvy, zpracováním odborného posouzení znalce nebo zpracování znaleckého posudku, podáním návrhu na vklad, úhradou správního poplatku apod., se zavazuje nést strana oprávněná.
7. Služebnost se zřizuje na **dobu neurčitou**.
8. Náklady vznikající v souvislosti s vybudováním, údržbou a opravami stavby je povinen hradit oprávněný.

**Článek 4.
Úhrada za služebnost**

1. Účastníci této smlouvy se dohodli, že služebnost je zřízena **úplatně**, a to formou jednorázové úplaty. Způsob stanovení jednorázové úplaty bude na základě odborného posouzení soudním znalcem (cena v místě a čase obvyklá), dle směrnice SSOK SM 46-2014.
2. Nedosáhne-li výpočet náhrady částky 1.000,- Kč, je stanovena náhrada za zřízení služebnosti v minimální výši 1.000,- Kč bez DPH. Daňový doklad bude vystaven a zaslán oprávněnému do 15 dnů od podpisu smlouvy o zřízení služebnosti posledním z účastníků. Splatnost daňového dokladu bude 21 dnů od jeho vystavení. Platba bude provedena v hotovosti nebo převodem na účet SSOK, vedený u Komerční banky Šumperk, č. ú. 739841/0100.

**C.
Závěrečná ustanovení**

1. Změny a doplňky této smlouvy jsou možné pouze formou číslovaných dodatků podepsaných oběma smluvními stranami. Písemná forma je nezbytná i pro právní úkony směřující ke zrušení smlouvy.
2. Tato smlouva je sepsána ve čtyřech vyhotoveních s platností originálu, z nichž každá ze smluvních stran obdrží dvě vyhotovení.
3. Smluvní strany prohlašují, že tato smlouva byla uzavřena na základě jejich pravé, vážné a svobodné vůle, nikoliv v tísní anebo za nápadně nevýhodných podmínek. Na důkaz toho připojují své podpisy.

V Olomouci dne

15. 09. 2017

V Lošticích dne

5. 9. 2017

Správa silnic Olomouckého kraje, p.o. Olomouc 11

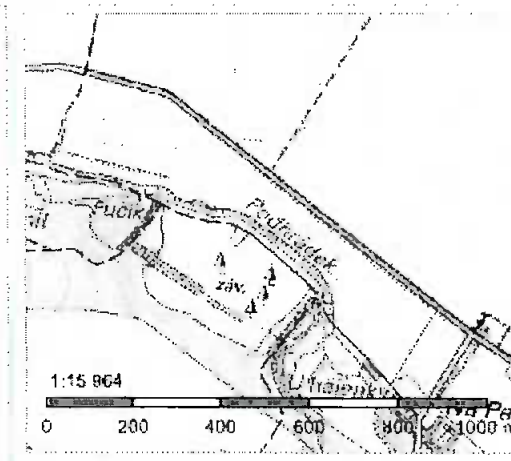
Město Loštice

Ing. Václav Černý, technický náměstek

So. Jarka Havlíková Černá, starostka

Informace o pozemku

Parcelní číslo:	368Z
Obec:	<u>Loštice [5401961Z]</u>
Katastrální území:	<u>Žádlovice [6868911]</u>
Číslo LV:	<u>1476</u>
Výměra [m ²]:	13782
Typ parcely:	Parcela katastru nemovitostí
Mapový list:	DKM
Určení výměry:	Graficky nebo v digitalizované mapě
Způsob využití:	silnice
Druh pozemku:	ostatní plocha



Vlastníci, jiní oprávnění

Vlastnické právo	Podíl
Olomoucký kraj, Jeremenkova 1191/40a, Hodolany, 77900 Olomouc	
Hospodaření se svěřeným majetkem kraje	Podíl
Správa silnic Olomouckého kraje, příspěvková organizace, Lipenská 753/120, Hodolany, 77900 Olomouc	

Způsob ochrany nemovitosti

Nejsou evidovány žádné způsoby ochrany.

Seznam BPEJ

Parcela nemá evidované BPEJ.

Omezení vlastnického práva

Typ
Věcné břemeno (podle listiny)

Jiné zápisy

Nejsou evidovány žádné jiné zápisy.

Řezání v rámci kterých byl k nemovitosti zapsan cenový úřad

Nemovitost je v územním obvodu, kde státní správu katastru nemovitostí ČR vykonává Katastrální úřad pro Olomoucký kraj, Katastrální pracoviště ŠumperkZ

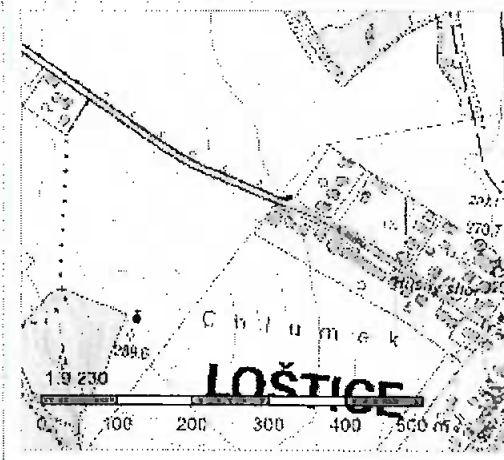
Zobrazené údaje mají informativní charakter. Platnost k 05.09.2017 09:00:00.

© 2004 - 2017 Český úřad zeměměřický a katastrálníZ, Pod sídlištěm 1800/9, Kobylisv, 18211 Praha 8Z
Podání určená katastrálními úřadům a pracovištím zasílejte přímo na jejich e-mail adresuZ.

Verze aplikace: 5.5.0 build 0

Informace o pozemku

Parcelní číslo:	2238/1 2
Obec:	Loštice [5401961 2]
Katastrální území:	Loštice [686883]
Číslo LV:	1215
Výměra [m ²]:	6556
Typ parcely:	Parcela katastru nemovitostí
Mapový list:	DKM
Určení výměry:	Graficky nebo v digitalizované mapě
Způsob využití:	silnice
Druh pozemku:	ostatní plocha



Vlastníci, jiní oprávnění

Vlastnické právo	Podíl
Olomoucký kraj, Jeremenkova 1191/40a, Hodolany, 77900 Olomouc	
Hospodaření se svěřenými majetky kraje	Podíl
Správa silnic Olomouckého kraje, příspěvková organizace, Lipenská 753/120, Hodolany, 77900 Olomouc	

Způsob ochrany nemovitosti

Nejsou evidovány žádné způsoby ochrany.

Seznam BPEJ

Parcela nemá evidované BPEJ.

Omezení vlastnického práva

Typ
Věcné břemeno (podle listiny)
Věcné břemeno užívání

Jiné zápisy

Nejsou evidovány žádné jiné zápisy.

Řešení v rámci kterých byl k nemovitosti zapsan cenový údaj

Nemovitost je v územním obvodu, kde státní správu katastru nemovitostí ČR vykonává [Katastrální úřad pro Olomoucký kraj, Katastrální pracoviště Šumperk~~2~~](#)

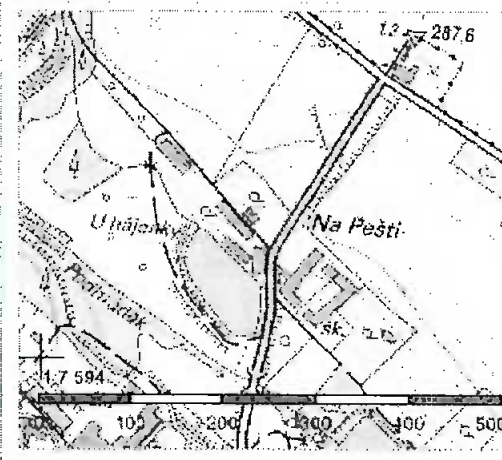
Zobrazené údaje mají informativní charakter. Platnost k 05.09.2017 09:00:00.

© 2004 - 2017 [Český úřad zeměměřický a katastrální~~2~~](#), Pod sídlištěm 1800/9, Kobylisy, 18211 Praha 8~~2~~
Podání určená katastrálními úřady a pracovišti zasílejte přímo na [jejich e-mail adresu~~2~~](#).

Verze aplikace: 5.5.0 build 0

Informace o pozemku

Parcelní číslo:	367/2
Obec:	Loštice [540196]
Katastrální území:	Žádlovice [686891]
Číslo LV:	1476
Výměra [m ²]:	3750
Typ parcely:	Parcela katastru nemovitostí
Mapový list:	DKM
Určení výměry:	Ze souřadnic v S-JTSK
Způsob využití:	silnice
Druh pozemku:	ostatní plocha



Vlastníci, jiní oprávnění

Vlastnické právo	Podíl
Olomoucký kraj, Jeremenkova 1191/40a, Hodolany, 77900 Olomouc	
Hospodaření se svědomím majetkem kraje	Podíl
Správa silnic Olomouckého kraje, příspěvková organizace, Lipenská 753/120, Hodolany, 77900 Olomouc	

Způsob ochrany nemovitosti

Nejsou evidovány žádné způsoby ochrany.

Seznam BPEJ

Parcela nemá evidované BPEJ.

Omezení vlastnického práva

Typ
Věcné břemeno (podle listiny)
Věcné břemeno zřízení a provozování vedení

Jiné zápisy

Nejsou evidovány žádné jiné zápisy.

Řazení v rámci kterých byl k nemovitosti zapsan cenový údaj

Nemovitost je v územním obvodu, kde státní správu katastru nemovitostí ČR vykonává [Katastrální úřad pro Olomoucký kraj, Katastrální pracoviště Šumperk](#)

Zobrazené údaje mají informativní charakter. Platnost k 05.09.2017 09:00:00.

© 2004 - 2017 [Český úřad zeměměřický a katastrální](#), Pod sídlištěm 1800/9, Kobylišv, 18211 Praha 8
Podání určená katastrálními úřady a pracovišti zasílejte přímo na [jejich e-mail adresu](#).

Verze aplikace: 5.5.0 build 0