

## VÝPIS Z KATASTRU NEMOVITOSTÍ - KatastrNVF

k datu: 1.8.2017

6.9.2017 14:58:09


## Informace o parcele

Okres	Pelhřimov	Obec	Častrov
Katastrální území	618691 Ctiboř u Častrova		
Parcela	3/9 (27.1.2010)		
Výměra	208 m <sup>2</sup>		
Druh pozemku	ostatní plocha	Využití nem.	manipulační plocha
Řízení	Z-441/2010 Řízení ukončeno	Parcelní skupina	Katastr nemovitostí - pozemkové
Mapový list	KMD		
LV	Název	Podíl	Typ práv. vztahu
10002	Státní pozemkový úřad, Cast obce: Žižkov Husinecká 1024/11a-Praha, 13000 1/1		Příslušnost hospodařit s majetkem státu
	Česká republika	1/1	Vlastnické právo

## Informace o parcele

Okres	Pelhřimov	Obec	Častrov
Katastrální území	618691 Ctiboř u Častrova		
Parcela	3/14 (27.1.2010)		
Výměra	21 m <sup>2</sup>		
Druh pozemku	ostatní plocha	Využití nem.	manipulační plocha
Řízení	Z-441/2010 Řízení ukončeno	Parcelní skupina	Katastr nemovitostí - pozemkové
Mapový list	KMD		
LV	Název	Podíl	Typ práv. vztahu
10002	Státní pozemkový úřad, Cast obce: Žižkov Husinecká 1024/11a-Praha, 13000 1/1		Příslušnost hospodařit s majetkem státu
	Česká republika	1/1	Vlastnické právo

## Informace o parcele

Okres	Pelhřimov	Obec	Častrov
Katastrální území	618691 Ctiboř u Častrova		
Parcela	59/3 (27.1.2010) 		
Výměra	125 m <sup>2</sup>		
Druh pozemku	zastavěná plocha a nádvoří		
Řízení	Z-441/2010 Řízení ukončeno	Parcelní skupina	Katastr nemovitostí - stavební
Mapový list	KMD		
LV	Název	Podíl	Typ práv. vztahu
10002	Státní pozemkový úřad, Cast obce: Žižkov Husinecká 1024/11a-Praha, 13000 1/1		Příslušnost hospodařit s majetkem státu
	Česká republika	1/1	Vlastnické právo
Využití budovy	zemědělská stavba	Typ budovy	budova bez čísla popisného nebo evidenčního
LV	Název	Podíl	Typ práv. vztahu
249	Zemědělské družstvo Častrov, Cast obce: Častrov 142-Častrov, 39463	1/1	Vlastnické právo

Počet parcel	3
Výměra celkem[m <sup>2</sup> ]	354

## VÝPIS Z KATASTRU NEMOVITOSTÍ - KatastrNVF

k datu: 1.8.2017

6.9.2017 14:59:54

## Informace o parcele

Okres	<i>Pelhřimov</i>	Obec	<i>Častrov</i>
Katastrální území	<i>618705 Častrov</i>		
Parcela	<b>184/3</b> (16.2.2010)		
Výměra	<b>47 m<sup>2</sup></b>		
Druh pozemku	<i>zastavěná plocha a nádvoří</i>	Využití nem.	<i>společný dvůr</i>
Řízení	<i>Z-922/2010 Řízení ukončeno</i>	Parcelní skupina	<i>Katastr nemovitostí - stavební</i>
Mapový list	<i>KMD</i>		
LV	Název	Podíl	Typ práv. vztahu
<b>10002</b>	<i>Česká republika</i>	<i>1/1</i>	<i>Vlastnické právo</i>
	<i>Státní pozemkový úřad, Cast obce: Žižkov Husinecká 1024/11a-Praha, 13000 1/1</i>		<i>Příslušnost hospodařit s majetkem státu</i>

## Informace o parcele

Okres	<i>Pelhřimov</i>	Obec	<i>Častrov</i>
Katastrální území	<i>618705 Častrov</i>		
Parcela	<b>396/64</b> (16.2.2010)		
Výměra	<b>1122 m<sup>2</sup></b>		
Druh pozemku	<i>ostatní plocha</i>	Využití nem.	<i>manipulační plocha</i>
Řízení	<i>Z-922/2010 Řízení ukončeno</i>	Parcelní skupina	<i>Katastr nemovitostí - pozemkové</i>
Mapový list	<i>KMD</i>		
LV	Název	Podíl	Typ práv. vztahu
<b>10002</b>	<i>Česká republika</i>	<i>1/1</i>	<i>Vlastnické právo</i>
	<i>Státní pozemkový úřad, Cast obce: Žižkov Husinecká 1024/11a-Praha, 13000 1/1</i>		<i>Příslušnost hospodařit s majetkem státu</i>


Počet parcel	2
Výměra celkem[m <sup>2</sup> ]	1169

## VÝPIS Z KATASTRU NEMOVITOSTÍ - KatastrNVF


k datu: 1.8.2017

6.9.2017 15:06:08


## Informace o parcele

Okres	Pelhřimov	Obec	Častrov
Katastrální území	618721 Metánov		
Parcela	69/5	(10.2.2010)	
Výměra	84 m <sup>2</sup>		
Druh pozemku	zast. pl.		
Řízení	Z-626/2010	Parcelní skupina	Katastr nemovitostí - stavební
Mapový list	KMD		
LV	Název	Podíl	Typ práv. vztahu
10002	Státní pozemkový úřad, Cast obce:Žižkov Husinecká 1024/11a-Praha, 13000 1/1	1/1	Příslušnost hospodařit s majetkem státu
	Česká republika	1/1	Vlastnické právo
Využití budovy	zem.stav	Typ budovy	bez čp/če
LV	Název	Podíl	Typ práv. vztahu
283	Zemědělské družstvo Častrov, Cast obce:Častrov 142-Častrov, 39463	1/1	Vlastnické právo


## Informace o parcele

Okres	Pelhřimov	Obec	Častrov
Katastrální území	618721 Metánov		
Parcela	69/6	(10.2.2010)	
Výměra	291 m <sup>2</sup>		
Druh pozemku	zast. pl.		
Řízení	Z-626/2010	Parcelní skupina	Katastr nemovitostí - stavební
Mapový list	KMD		
LV	Název	Podíl	Typ práv. vztahu
10002	Státní pozemkový úřad, Cast obce:Žižkov Husinecká 1024/11a-Praha, 13000 1/1	1/1	Příslušnost hospodařit s majetkem státu
	Česká republika	1/1	Vlastnické právo
Využití budovy	zem.stav	Typ budovy	bez čp/če
LV	Název	Podíl	Typ práv. vztahu
283	Zemědělské družstvo Častrov, Cast obce:Častrov 142-Častrov, 39463	1/1	Vlastnické právo

## Informace o parcele

Okres	Pelhřimov	Obec	Častrov
Katastrální území	618721 Metánov		
Parcela	70/4	(10.2.2010)	
Výměra	143 m <sup>2</sup>		
Druh pozemku	zast. pl.		
Řízení	Z-626/2010	Parcelní skupina	Katastr nemovitostí - stavební
Mapový list	KMD		
LV	Název	Podíl	Typ práv. vztahu
10002	Státní pozemkový úřad, Cast obce:Žižkov Husinecká 1024/11a-Praha, 13000 1/1	1/1	Příslušnost hospodařit s majetkem státu
	Česká republika	1/1	Vlastnické právo
Využití budovy	zem.stav	Typ budovy	bez čp/če
LV	Název	Podíl	Typ práv. vztahu
283	Zemědělské družstvo Častrov, Cast obce:Častrov 142-Častrov, 39463	1/1	Vlastnické právo

## Informace o parcele


Okres	Pelhřimov	Obec	Častrov
Katastrální území	618721 Metánov		
Parcela	81/2	(10.2.2010)	
Výměra	78 m <sup>2</sup>		
Druh pozemku	zast. pl.		
Řízení	Z-626/2010	Parcelní skupina	Katastr nemovitostí - stavební
Mapový list	KMD		
LV	Název	Podíl	Typ práv. vztahu
10002	Státní pozemkový úřad, Cast obce:Žižkov Husinecká 1024/11a-Praha, 13000 1/1	1/1	Příslušnost hospodařit s majetkem státu

Česká republika			1/1	Vlastnické právo
Využití budovy	zem.stav	Typ budovy	bez čp/če	
LV	Název		Podíl	Typ práv. vztahu
283	Zemědělské družstvo Častrov, Cast obce:Častrov 142-Častrov, 39463		1/1	Vlastnické právo

## Informace o parcele


Okres	Pelhřimov	Obec	Častrov	
Katastrální území	618721 Metánov			
Parcela	82/1	(10.2.2010)		
Výměra	132 m2			
Druh pozemku	zast. pl.	Využití nem.	společný dvůr	
Řízení	Z-626/2010	Parcelní skupina	Katastr nemovitostí - stavební	
Mapový list	KMD			
LV	Název		Podíl	Typ práv. vztahu
10002	Státní pozemkový úřad, Cast obce:Žižkov Husinecká 1024/11a-Praha, 13000		1/1	Příslušnost hospodařit s majetkem státu
	Česká republika		1/1	Vlastnické právo

## Informace o parcele

Okres	Pelhřimov	Obec	Častrov	
Katastrální území	618721 Metánov			
Parcela	87	(10.2.2010) 		
Výměra	15 m2			
Druh pozemku	zast. pl.			
Řízení	Z-626/2010	Parcelní skupina	Katastr nemovitostí - stavební	
Mapový list	KMD			
LV	Název		Podíl	Typ práv. vztahu
10002	Státní pozemkový úřad, Cast obce:Žižkov Husinecká 1024/11a-Praha, 13000		1/1	Příslušnost hospodařit s majetkem státu
	Česká republika		1/1	Vlastnické právo

Česká republika			1/1	Vlastnické právo
Využití budovy	obč.vyb	Typ budovy	bez čp/če	
LV	Název		Podíl	Typ práv. vztahu
283	Zemědělské družstvo Častrov, Cast obce:Častrov 142-Častrov, 39463		1/1	Vlastnické právo

## Informace o parcele

Okres	Pelhřimov	Obec	Častrov	
Katastrální území	618721 Metánov			
Parcela	88	(10.2.2010) 		
Výměra	34 m2			
Druh pozemku	zast. pl.			
Řízení	Z-626/2010	Parcelní skupina	Katastr nemovitostí - stavební	
Mapový list	KMD			
LV	Název		Podíl	Typ práv. vztahu
10002	Státní pozemkový úřad, Cast obce:Žižkov Husinecká 1024/11a-Praha, 13000		1/1	Příslušnost hospodařit s majetkem státu
	Česká republika		1/1	Vlastnické právo

Česká republika			1/1	Vlastnické právo
Využití budovy	tech.vyb	Typ budovy	bez čp/če	
LV	Název		Podíl	Typ práv. vztahu
283	Zemědělské družstvo Častrov, Cast obce:Častrov 142-Častrov, 39463		1/1	Vlastnické právo

## Informace o parcele

Okres	Pelhřimov	Obec	Častrov	
Katastrální území	618721 Metánov			
Parcela	90	(10.2.2010) 		
Výměra	607 m2			
Druh pozemku	zast. pl.			
Řízení	Z-626/2010	Parcelní skupina	Katastr nemovitostí - stavební	
Mapový list	KMD			

LV	Název	Podíl	Typ práv. vztahu
10002	Státní pozemkový úřad, Cast obce:Žižkov Husinecká 1024/11a-Praha, 13000 1/1	1/1	Příslušnost hospodařit s majetkem státu Vlastnické právo
Česká republika			
Využití budovy	zem.stav	Typ budovy	1/1 bez čp/če
LV	Název	Podíl <td>Typ práv. vztahu</td>	Typ práv. vztahu
283	Zemědělské družstvo Častrov, Cast obce:Častrov 142-Častrov, 39463	1/1	Vlastnické právo

#### Informace o parcele

Okres	Pelhřimov	Obec	Častrov
Katastrální území	618721 Metánov		
Parcela	91	(10.2.2010)	
Výměra	51 m2		
Druh pozemku	zast. pl.		
Řízení	Z-626/2010	Parcelní skupina	Katastr nemovitostí - stavební
Mapový list	KMD		

LV	Název	Podíl	Typ práv. vztahu
10002	Státní pozemkový úřad, Cast obce:Žižkov Husinecká 1024/11a-Praha, 13000 1/1	1/1	Příslušnost hospodařit s majetkem státu Vlastnické právo
Česká republika			
Využití budovy	zem.stav	Typ budovy	1/1 bez čp/če
LV	Název	Podíl <td>Typ práv. vztahu</td>	Typ práv. vztahu
283	Zemědělské družstvo Častrov, Cast obce:Častrov 142-Častrov, 39463	1/1	Vlastnické právo

#### Informace o parcele

Okres	Pelhřimov	Obec	Častrov
Katastrální území	618721 Metánov		
Parcela	99	(10.2.2010)	
Výměra	32 m2		
Druh pozemku	zast. pl.		
Řízení	Z-626/2010	Parcelní skupina	Katastr nemovitostí - stavební
Mapový list	KMD		

LV	Název	Podíl	Typ práv. vztahu
10002	Státní pozemkový úřad, Cast obce:Žižkov Husinecká 1024/11a-Praha, 13000 1/1	1/1	Příslušnost hospodařit s majetkem státu Vlastnické právo
Česká republika			
Využití budovy	jiná st.	Typ budovy	1/1 bez čp/če
LV	Název	Podíl <td>Typ práv. vztahu</td>	Typ práv. vztahu
283	Zemědělské družstvo Častrov, Cast obce:Častrov 142-Častrov, 39463	1/1	Vlastnické právo

#### Informace o parcele

Okres	Pelhřimov	Obec	Častrov
Katastrální území	618721 Metánov		
Parcela	100	(10.2.2010)	
Výměra	35 m2		
Druh pozemku	zast. pl.		
Řízení	Z-626/2010	Parcelní skupina	Katastr nemovitostí - stavební
Mapový list	KMD		

LV	Název	Podíl	Typ práv. vztahu
10002	Státní pozemkový úřad, Cast obce:Žižkov Husinecká 1024/11a-Praha, 13000 1/1	1/1	Příslušnost hospodařit s majetkem státu Vlastnické právo
Česká republika			
Využití budovy	jiná st.	Typ budovy	1/1 bez čp/če
LV	Název	Podíl <td>Typ práv. vztahu</td>	Typ práv. vztahu
283	Zemědělské družstvo Častrov, Cast obce:Častrov 142-Častrov, 39463	1/1	Vlastnické právo

## Informace o parcele

Okres	Pelhřimov	Obec	Častrov	
Katastrální území	618721 Metánov			
Parcela	101/1	(10.2.2010)	🏠	
Výměra	514 m <sup>2</sup>			
Druh pozemku	zast. pl.			
Řízení	Z-626/2010	Parcelní skupina	Katastr nemovitostí - stavební	
Mapový list	KMD			
LV	Název		Podíl	Typ práv. vztahu
10002	Státní pozemkový úřad, Cast obce: Žižkov Husinecká 1024/11a-Praha, 13000		1/1	Příslušnost hospodařit s majetkem státu
	Česká republika		1/1	Vlastnické právo
Využití budovy	zem.stav	Typ budovy	bez čp/če	
LV	Název		Podíl	Typ práv. vztahu
283	Zemědělské družstvo Častrov, Cast obce: Častrov 142-Častrov, 39463		1/1	Vlastnické právo

## Informace o parcele

Okres	Pelhřimov	Obec	Častrov	
Katastrální území	618721 Metánov			
Parcela	103/1	(10.2.2010)	🏠	
Výměra	1406 m <sup>2</sup>			
Druh pozemku	zast. pl.			
Řízení	Z-626/2010	Parcelní skupina	Katastr nemovitostí - stavební	
Mapový list	KMD			
LV	Název		Podíl	Typ práv. vztahu
10002	Státní pozemkový úřad, Cast obce: Žižkov Husinecká 1024/11a-Praha, 13000		1/1	Příslušnost hospodařit s majetkem státu
	Česká republika		1/1	Vlastnické právo
Využití budovy	zem.stav	Typ budovy	bez čp/če	
LV	Název		Podíl	Typ práv. vztahu
283	Zemědělské družstvo Častrov, Cast obce: Častrov 142-Častrov, 39463		1/1	Vlastnické právo

## Informace o parcele

Okres	Pelhřimov	Obec	Častrov	
Katastrální území	618721 Metánov			
Parcela	104/2	(10.2.2010)	🏠	
Výměra	6 m <sup>2</sup>			
Druh pozemku	zast. pl.			
Řízení	Z-626/2010	Parcelní skupina	Katastr nemovitostí - stavební	
Mapový list	KMD			
LV	Název		Podíl	Typ práv. vztahu
10002	Státní pozemkový úřad, Cast obce: Žižkov Husinecká 1024/11a-Praha, 13000		1/1	Příslušnost hospodařit s majetkem státu
	Česká republika		1/1	Vlastnické právo
Využití budovy	obč.vyb.	Typ budovy	bez čp/če	
LV	Název		Podíl	Typ práv. vztahu
283	Zemědělské družstvo Častrov, Cast obce: Častrov 142-Častrov, 39463		1/1	Vlastnické právo

## Informace o parcele

Okres	Pelhřimov	Obec	Častrov	
Katastrální území	618721 Metánov			
Parcela	105/1	(10.2.2010)	🏠	
Výměra	1464 m <sup>2</sup>			
Druh pozemku	zast. pl.			
Řízení	Z-626/2010	Parcelní skupina	Katastr nemovitostí - stavební	
Mapový list	KMD			
LV	Název		Podíl	Typ práv. vztahu
10002	Státní pozemkový úřad, Cast obce: Žižkov Husinecká 1024/11a-Praha, 13000		1/1	Příslušnost hospodařit s majetkem státu

Česká republika			1/1	Vlastnické právo
Využití budovy	zem.stav	Typ budovy	bez čp/če	
LV	Název		Podíl	Typ práv. vztahu
283	Zemědělské družstvo Častrov, Cast obce:Častrov 142-Častrov, 39463		1/1	Vlastnické právo

Informace o parcele

Okres	Pelhřimov	Obec	Častrov	
Katastrální území	618721 Metánov			
Parcela	105/2	(10.2.2010)	🏠	
Výměra	76 m2			
Druh pozemku	zast. pl.			
Řízení	Z-626/2010	Parcelní skupina	Katastr nemovitostí - stavební	
Mapový list	KMD			
LV	Název		Podíl	Typ práv. vztahu
10002	Státní pozemkový úřad, Cast obce:Žižkov Husinecká 1024/11a-Praha, 13000 1/1		1/1	Příslušnost hospodařit s majetkem státu
Česká republika			1/1	Vlastnické právo

Česká republika			1/1	Vlastnické právo
Využití budovy	zem.stav	Typ budovy	bez čp/če	
LV	Název		Podíl	Typ práv. vztahu
283	Zemědělské družstvo Častrov, Cast obce:Častrov 142-Častrov, 39463		1/1	Vlastnické právo

Informace o parcele

Okres	Pelhřimov	Obec	Častrov	
Katastrální území	618721 Metánov			
Parcela	108/2	(10.2.2010)		
Výměra	11 m2			
Druh pozemku	zast. pl.	Využití nem.	společný dvůr	
Řízení	Z-626/2010	Parcelní skupina	Katastr nemovitostí - stavební	
Mapový list	KMD			
LV	Název		Podíl	Typ práv. vztahu
10002	Státní pozemkový úřad, Cast obce:Žižkov Husinecká 1024/11a-Praha, 13000 1/1		1/1	Příslušnost hospodařit s majetkem státu
Česká republika			1/1	Vlastnické právo

Informace o parcele

Okres	Pelhřimov	Obec	Častrov	
Katastrální území	618721 Metánov			
Parcela	566/4	(10.2.2010)		
Výměra	409 m2			
Druh pozemku	ostat.pl.	Využití nem.	jiná plocha	
Řízení	Z-626/2010	Parcelní skupina	Katastr nemovitostí - pozemkové	
Mapový list	KMD			
LV	Název		Podíl	Typ práv. vztahu
10002	Státní pozemkový úřad, Cast obce:Žižkov Husinecká 1024/11a-Praha, 13000 1/1		1/1	Příslušnost hospodařit s majetkem státu
Česká republika			1/1	Vlastnické právo

Informace o parcele

Okres	Pelhřimov	Obec	Častrov	
Katastrální území	618721 Metánov			
Parcela	583/9	(10.2.2010)		
Výměra	193 m2			
Druh pozemku	ostat.pl.	Využití nem.	jiná plocha	
Řízení	Z-626/2010	Parcelní skupina	Katastr nemovitostí - pozemkové	
Mapový list	KMD			
LV	Název		Podíl	Typ práv. vztahu
10002	Státní pozemkový úřad, Cast obce:Žižkov Husinecká 1024/11a-Praha, 13000 1/1		1/1	Příslušnost hospodařit s majetkem státu
Česká republika			1/1	Vlastnické právo

Informace o parcele

Okres	Pelhřimov	Obec	Častrov
Katastrální území	618721 Metánov		
Parcela	583/21	(10.2.2010)	
Výměra	37 m2		
Druh pozemku	ostat.pl.	Využití nem.	jiná plocha
Řízení	Z-626/2010	Parcelní skupina	Katastr nemovitostí - pozemkové
Mapový list	KMD		
LV	Název	Podíl	Typ práv. vztahu
10002	Státní pozemkový úřad, Cast obce:Žižkov Husinecká 1024/11a-Praha, 13000	1/1	Příslušnost hospodařit s majetkem státu
	Česká republika	1/1	Vlastnické právo

Informace o parcele

Okres	Pelhřimov	Obec	Častrov
Katastrální území	618721 Metánov		
Parcela	583/22	(10.2.2010)	
Výměra	40 m2		
Druh pozemku	ostat.pl.	Využití nem.	jiná plocha
Řízení	Z-626/2010	Parcelní skupina	Katastr nemovitostí - pozemkové
Mapový list	KMD		
LV	Název	Podíl	Typ práv. vztahu
10002	Státní pozemkový úřad, Cast obce:Žižkov Husinecká 1024/11a-Praha, 13000	1/1	Příslušnost hospodařit s majetkem státu
	Česká republika	1/1	Vlastnické právo

Informace o parcele

Okres	Pelhřimov	Obec	Častrov
Katastrální území	618721 Metánov		
Parcela	583/5	(10.2.2010)	
Výměra	609 m2		
Druh pozemku	ostat.pl.	Využití nem.	jiná plocha
Řízení	Z-626/2010	Parcelní skupina	Katastr nemovitostí - pozemkové
Mapový list	KMD		
LV	Název	Podíl	Typ práv. vztahu
10002	Státní pozemkový úřad, Cast obce:Žižkov Husinecká 1024/11a-Praha, 13000	1/1	Příslušnost hospodařit s majetkem státu
	Česká republika	1/1	Vlastnické právo

Informace o parcele

Okres	Pelhřimov	Obec	Častrov
Katastrální území	618721 Metánov		
Parcela	583/6	(10.2.2010)	
Výměra	857 m2		
Druh pozemku	ostat.pl.	Využití nem.	jiná plocha
Řízení	Z-626/2010	Parcelní skupina	Katastr nemovitostí - pozemkové
Mapový list	KMD		
LV	Název	Podíl	Typ práv. vztahu
10002	Státní pozemkový úřad, Cast obce:Žižkov Husinecká 1024/11a-Praha, 13000	1/1	Příslušnost hospodařit s majetkem státu
	Česká republika	1/1	Vlastnické právo

Informace o parcele

Okres	Pelhřimov	Obec	Častrov
Katastrální území	618721 Metánov		
Parcela	583/7	(10.2.2010)	
Výměra	574 m2		
Druh pozemku	ostat.pl.	Využití nem.	jiná plocha
Řízení	Z-626/2010	Parcelní skupina	Katastr nemovitostí - pozemkové
Mapový list	KMD		



LV	Název	Podíl	Typ práv. vztahu
10002	Státní pozemkový úřad, Cast obce:Žižkov Husinecká 1024/11a-Praha, 13000 1/1	1/1	Příslušnost hospodařit s majetkem státu Vlastnické právo
	Česká republika		

Informace o parcele

Okres	Pelhřimov	Obec	Častrov
Katastrální území	618721 Metánov		
Parcela	583/8 (10.2.2010)		
Výměra	519 m2		
Druh pozemku	ostat.pl.	Využití nem.	jiná plocha
Řízení	Z-626/2010	Parcelní skupina	Katastr nemovitostí - pozemkové
Mapový list	KMD		
LV	Název	Podíl	Typ práv. vztahu
10002	Státní pozemkový úřad, Cast obce:Žižkov Husinecká 1024/11a-Praha, 13000 1/1	1/1	Příslušnost hospodařit s majetkem státu Vlastnické právo
	Česká republika		

Informace o parcele

Okres	Pelhřimov	Obec	Častrov
Katastrální území	618721 Metánov		
Parcela	610/3 (10.2.2010)		
Výměra	4909 m2		
Druh pozemku	ostat.pl.	Využití nem.	manipulační pl.
Řízení	Z-626/2010	Parcelní skupina	Katastr nemovitostí - pozemkové
Mapový list	KMD		
LV	Název	Podíl	Typ práv. vztahu
10002	Státní pozemkový úřad, Cast obce:Žižkov Husinecká 1024/11a-Praha, 13000 1/1	1/1	Příslušnost hospodařit s majetkem státu Vlastnické právo
	Česká republika		

Informace o parcele

Okres	Pelhřimov	Obec	Častrov
Katastrální území	618721 Metánov		
Parcela	610/15 (10.2.2010)		
Výměra	245 m2		
Druh pozemku	ostat.pl.	Využití nem.	manipulační pl.
Řízení	Z-626/2010	Parcelní skupina	Katastr nemovitostí - pozemkové
Mapový list	KMD		
LV	Název	Podíl	Typ práv. vztahu
10002	Státní pozemkový úřad, Cast obce:Žižkov Husinecká 1024/11a-Praha, 13000 1/1	1/1	Příslušnost hospodařit s majetkem státu Vlastnické právo
	Česká republika		

Informace o parcele

Okres	Pelhřimov	Obec	Častrov
Katastrální území	618721 Metánov		
Parcela	610/16 (10.2.2010)		
Výměra	419 m2		
Druh pozemku	ostat.pl.	Využití nem.	manipulační pl.
Řízení	Z-626/2010	Parcelní skupina	Katastr nemovitostí - pozemkové
Mapový list	KMD		
LV	Název	Podíl	Typ práv. vztahu
10002	Státní pozemkový úřad, Cast obce:Žižkov Husinecká 1024/11a-Praha, 13000 1/1	1/1	Příslušnost hospodařit s majetkem státu Vlastnické právo
	Česká republika		

## Informace o parcele

Okres	<i>Pelhřimov</i>	Obec	<i>Častrov</i>
Katastrální území	<i>618721 Metánov</i>		
Parcela	<b>610/17</b>	(10.2.2010)	
Výměra	<b>304 m2</b>		
Druh pozemku	<i>ostat.pl.</i>	Využití nem.	<i>manipulační pl.</i>
Řízení	<i>Z-626/2010</i>	Parcelní skupina	<i>Katastr nemovitostí - pozemkové</i>
Mapový list	<i>KMD</i>		
LV	Název	Podíl	Typ práv. vztahu
<b>10002</b>	<i>Státní pozemkový úřad, Cast obce:Žižkov Husinecká 1024/11a-Praha, 13000</i>	<i>1/1</i>	<i>Příslušnost hospodařit s majetkem státu</i>
	<i>Česká republika</i>	<i>1/1</i>	<i>Vlastnické právo</i>

## Informace o parcele

Okres	<i>Pelhřimov</i>	Obec	<i>Častrov</i>
Katastrální území	<i>618721 Metánov</i>		
Parcela	<b>610/18</b>	(10.2.2010)	
Výměra	<b>795 m2</b>		
Druh pozemku	<i>ostat.pl.</i>	Využití nem.	<i>manipulační pl.</i>
Řízení	<i>Z-626/2010</i>	Parcelní skupina	<i>Katastr nemovitostí - pozemkové</i>
Mapový list	<i>KMD</i>		
LV	Název	Podíl	Typ práv. vztahu
<b>10002</b>	<i>Státní pozemkový úřad, Cast obce:Žižkov Husinecká 1024/11a-Praha, 13000</i>	<i>1/1</i>	<i>Příslušnost hospodařit s majetkem státu</i>
	<i>Česká republika</i>	<i>1/1</i>	<i>Vlastnické právo</i>

## Informace o parcele

Okres	<i>Pelhřimov</i>	Obec	<i>Častrov</i>
Katastrální území	<i>618721 Metánov</i>		
Parcela	<b>610/19</b>	(10.2.2010)	
Výměra	<b>610 m2</b>		
Druh pozemku	<i>ostat.pl.</i>	Využití nem.	<i>manipulační pl.</i>
Řízení	<i>Z-626/2010</i>	Parcelní skupina	<i>Katastr nemovitostí - pozemkové</i>
Mapový list	<i>KMD</i>		
LV	Název	Podíl	Typ práv. vztahu
<b>10002</b>	<i>Státní pozemkový úřad, Cast obce:Žižkov Husinecká 1024/11a-Praha, 13000</i>	<i>1/1</i>	<i>Příslušnost hospodařit s majetkem státu</i>
	<i>Česká republika</i>	<i>1/1</i>	<i>Vlastnické právo</i>

## Informace o parcele

Okres	<i>Pelhřimov</i>	Obec	<i>Častrov</i>
Katastrální území	<i>618721 Metánov</i>		
Parcela	<b>610/20</b>	(10.2.2010)	
Výměra	<b>106 m2</b>		
Druh pozemku	<i>ostat.pl.</i>	Využití nem.	<i>manipulační pl.</i>
Řízení	<i>Z-626/2010</i>	Parcelní skupina	<i>Katastr nemovitostí - pozemkové</i>
Mapový list	<i>KMD</i>		
LV	Název	Podíl	Typ práv. vztahu
<b>10002</b>	<i>Státní pozemkový úřad, Cast obce:Žižkov Husinecká 1024/11a-Praha, 13000</i>	<i>1/1</i>	<i>Příslušnost hospodařit s majetkem státu</i>
	<i>Česká republika</i>	<i>1/1</i>	<i>Vlastnické právo</i>

## Informace o parcele

Okres	<i>Pelhřimov</i>	Obec	<i>Častrov</i>
Katastrální území	<i>618721 Metánov</i>		
Parcela	<b>1057/2</b>	(10.2.2010)	
Výměra	<b>2603 m2</b>		
Druh pozemku	<i>ostat.pl.</i>	Využití nem.	<i>manipulační pl.</i>
Řízení	<i>Z-626/2010</i>	Parcelní skupina	<i>Katastr nemovitostí - pozemkové</i>
Mapový list	<i>KMD</i>		

LV	Název	Podíl	Typ práv. vztahu
10002	Státní pozemkový úřad, Cast obce:Žižkov Husinecká 1024/11a-Praha, 13000 1/1		Příslušnost hospodařit s majetkem státu
	Česká republika	1/1	Vlastnické právo

Informace o parcele

Okres	Pelhřimov	Obec	Častrov
Katastrální území	618721 Metánov		
Parcela	1068/1	(10.2.2010)	
Výměra	135 m <sup>2</sup>		
Druh pozemku	ostat.pl.	Využití nem.	ostat.komunikace
Řízení	Z-626/2010	Parcelní skupina	Katastr nemovitostí - pozemkové
Mapový list	KMD		

LV	Název	Podíl	Typ práv. vztahu
10002	Státní pozemkový úřad, Cast obce:Žižkov Husinecká 1024/11a-Praha, 13000 1/1		Příslušnost hospodařit s majetkem státu
	Česká republika	1/1	Vlastnické právo

Informace o parcele

Okres	Pelhřimov	Obec	Častrov
Katastrální území	618721 Metánov		
Parcela	1068/2	(10.2.2010)	
Výměra	307 m <sup>2</sup>		
Druh pozemku	ostat.pl.	Využití nem.	ostat.komunikace
Řízení	Z-626/2010	Parcelní skupina	Katastr nemovitostí - pozemkové
Mapový list	KMD		

LV	Název	Podíl	Typ práv. vztahu
10002	Státní pozemkový úřad, Cast obce:Žižkov Husinecká 1024/11a-Praha, 13000 1/1		Příslušnost hospodařit s majetkem státu
	Česká republika	1/1	Vlastnické právo

Informace o parcele

Okres	Pelhřimov	Obec	Častrov
Katastrální území	618721 Metánov		
Parcela	1068/8	(10.2.2010)	
Výměra	75 m <sup>2</sup>		
Druh pozemku	ostat.pl.	Využití nem.	ostat.komunikace
Řízení	Z-626/2010	Parcelní skupina	Katastr nemovitostí - pozemkové
Mapový list	KMD		

LV	Název	Podíl	Typ práv. vztahu
10002	Státní pozemkový úřad, Cast obce:Žižkov Husinecká 1024/11a-Praha, 13000 1/1		Příslušnost hospodařit s majetkem státu
	Česká republika	1/1	Vlastnické právo

Informace o parcele

Okres	Pelhřimov	Obec	Častrov
Katastrální území	618721 Metánov		
Parcela	1068/9	(10.2.2010)	
Výměra	59 m <sup>2</sup>		
Druh pozemku	ostat.pl.	Využití nem.	ostat.komunikace
Řízení	Z-626/2010	Parcelní skupina	Katastr nemovitostí - pozemkové
Mapový list	KMD		

LV	Název	Podíl	Typ práv. vztahu
10002	Státní pozemkový úřad, Cast obce:Žižkov Husinecká 1024/11a-Praha, 13000 1/1		Příslušnost hospodařit s majetkem státu
	Česká republika	1/1	Vlastnické právo

## Informace o parcele

Okres	<i>Pelhřimov</i>	Obec	<i>Častrov</i>
Katastrální území	<i>618721 Metánov</i>		
Parcela	<b>1068/12</b>	(10.2.2010)	
Výměra	<b>416 m<sup>2</sup></b>		
Druh pozemku	<i>ostat.pl.</i>	Využití nem.	<i>ostat.komunikace</i>
Řízení	<i>Z-626/2010</i>	Parcelní skupina	<i>Katastr nemovitostí - pozemkové</i>
Mapový list	<i>KMD</i>		
LV	Název	Podíl	Typ práv. vztahu
<b>10002</b>	<i>Státní pozemkový úřad, Cast obce:Žižkov Husinecká 1024/11a-Praha, 13000 1/1</i>		<i>Příslušnost hospodařit s majetkem státu</i>
	<i>Česká republika</i>	<i>1/1</i>	<i>Vlastnické právo</i>
	<i>Počet parcel</i>	<i>38</i>	
	<i>Výměra celkem[m<sup>2</sup>]</i>	<i>19200</i>	