

SMLOUVA O BEZÚPLATNÉM PŘEVODU

uzavřená ve smyslu příslušných ustanovení zákona č. 89/2012 Sb., občanský zákoník

č. 56/4 – 31d/25

Článek I.

Smluvní strany

Město Vsetín, se sídlem Svárov 1080, Vsetín, PSČ 75501

IČO: 00304450

DIČ: CZ00304450

jednající Jiřím Čunkem, starostou

(dále jen „dárce“)

a

1. Zlatka Matošková, 755 01 Vsetín
2. Jarmila Plšková, 755 01 Vsetín
3. Jiří Machala, 755 01 Vsetín
4. Petr Škrabánek, 755 01 Vsetín
5. Marie Bogarová, 470 01 Česká Lípa
6. Ing. Arch. Leoš Bogar, 470 01 Česká Lípa
7. Miroslav Kotrla, 755 01 Vsetín
8. Alena Kotrlová, 755 01 Vsetín
9. Jaromír Hříbek, Vsetín
10. Hana Stradějová, Vsetín
11. Antonín Zámečník, Vsetín
12. Jiřina Karolová, 757 01 Valašské Meziříčí
13. Eva Samková, 755 01 Vsetín
14. Antonín Pernica, 779 00 Olomouc
15. Ing. Tomáš Vitásek, 755 01 Vsetín
16. Ing. arch. Šimon Vitásek, 755 01 Vsetín
17. Bc. Jaroslav Kotrla, 755 01 Vsetín

(dále jen „obdarovaní“)

Článek II.

Úvodní ustanovení

- 1) Dárce prohlašuje, že ve svém vlastnictví eviduje stavbu s názvem „Vodovod – lokalita Horní Jasenka“, která je vodním dílem ve smyslu § 55 zákona č. 254/2001, o vodách, ve znění pozdějších předpisů.

2) Tato stavba je podrobně popsána v pasportu stavby zpracované [redacted] autorizovaným technikem, sídlem Hovězí 184, PSČ: 756 01, IČ: 22993401, pořízeném v prosinci 2004, a dále je podrobně popsána ve zjednodušené dokumentaci - pasportu stavby zpracované [redacted] autorizovaným technikem, sídlem Hovězí 184, PSČ: 756 01, IČ: 22993401, pořízené v květnu a červnu 2020, a ověřené podle § 125 zákona č. 183/2006 Sb., stavebního zákona, ve znění pozdějších předpisů, Městským úřadem Vsetín, Odborem životního prostředí, sp.zn. MUVS-S 29121/2020 OŽP/Ko, č.j. MUVS 121370/2020, dne 14.12.2020, s tím, že tato stavba je podle těchto dokumentů blíže specifikována takto:

- a) Stávající vodovod byl vybudován v letech cca 1981 až 1985. V roce 2004 v rámci havarijního stavu byly vybudovány 2 posilující studny. Stávající vodovod je tvořen 3 studněmi, které jsou zaústěny do akumulární nádrže o objemu cca 10 m³ a akumulární nádrži o objemu cca 7 m³.
- b) Akumulární nádrž je o velikosti cca 3 x 3 m hluboká cca 1,5 m o obsahu cca 10 m³, která je opatřena betonovým poklopem o velikosti 70 x 70 cm, je umístěna na pozemku p.č. 936/9, lesní pozemek, k.ú. Jasenka. V akumulární nádrži je umístěno čerpadlo, které čerpá vodu do vodojemů, které jsou umístěny na pozemku p.č. 1031/14, lesní pozemek, k.ú. Jasenka. Akumulární nádrž zásobuje jednak zásobovací řad – samospád pro dolní tlakové pásmo a jednak výtlač do vodojemu pro horní tlakové pásmo umístěný na pozemku p.č. 1031/14, lesní pozemek, k.ú. Jasenka a tyto vodojemy zásobují zásobovacím řadem – samospádem, jednotlivá odběrná místa - rodinné domy ve vlastnictví či spoluvlastnictví či faktickém užívání jednotlivých obdarovaných.
- c) U akumulární nádrže, která je umístěna na pozemku p.č. 936/9, lesní pozemek, k.ú. Jasenka je umístěn elektrický rozvaděč, který je osazen na betonovém sloupku a proti nepříznivým povětrnostním vlivům je opatřen plechovou stříškou.
- d) Zásobovací řad – samospád je zhotoven z polyetylenového potrubí o průměru cca 63 x 8,6 mm.
- e) Dle zjednodušené dokumentace – pasportu stavby je vodovod rozdělen na trasu A, B a C.
- f) Trasa A a B je napojena na akumulární nádrž, umístěnou na části pozemku p.č. 936/9, lesní pozemek, k.ú. Jasenka, která je zásobována z původní studny, která je umístěna na části pozemku p.č. 936/9, lesní pozemek, k.ú. Jasenka a dvou posilujících studní, které byly vybudovány v rámci havarijního stavu v roce cca 2004 a jsou umístěny na části pozemku p.č. 936/8, lesní pozemek k.ú. Jasenka, kde se dárce i přes veškerou snahu nepodařilo dohodnout se spoluvlastníky tohoto pozemku podmínky vstupu a umístění dvou posilujících studní, které jsou umístěny na pozemku p.č. 936/8, lesní pozemek, k.ú. Jasenka.
- g) Předpokládaná délka trasy A je cca 706 m. Předpokládaná délka trasy B je cca 850 m. Výměra trasy byla upravena na základě požadavků stávajících obdarovaných, kteří využívají trasu B. Předpokládaná délka trasy C je cca 480 m.
- h) Trasy vedení vodovodního řadu A a B jsou umístěny na soukromých pozemcích. Dle předmětné zjednodušené dokumentace stavby a na základě požadavků na doplnění a upřesnění pozemků od stávajících obdarovaných, kteří trasu A a trasu B využívají a podíleli se na její výstavbě se předpokládá vedení trasy A na pozemcích p.č. 936/9, lesní pozemek, p.č. 936/8, lesní pozemek, p.č. 875/16, orná půda, p.č. 875/18, orná půda, p.č. 875/17, orná půda, p.č. 875/31, orná půda, p.č. 875/39, orná půda, p.č. 875/38, orná půda, p.č. 846/1, ostatní plocha, p.č. 845/5, orná půda, p.č. 875/41, orná půda, p.č. 875/42, orná půda, p.č. 846/3, ostatní plocha, p.č. 745/5, orná půda, p.č. 874/1, ostatní plocha, p.č. 874/3, ostatní plocha, p.č. 870/1, orná půda, p.č. 869/1, lesní pozemek, p.č. 869/2, lesní pozemek a p.č.

865/25, orná půda, vše v k.ú. Jasenka. Vedení trasy B se pak dle předmětné zjednodušené dokumentace stavby nachází na pozemcích p.č. 875/39, orná půda, p.č. 875/35, orná půda, p.č. 875/37, orná půda, 875/36, orná půda a p.č. 927, trvalý travní porost, p.č. 875/31, orná půda, p.č. 922, trvalý travní porost, p.č. 880, trvalý travní porost, p.č. 917, trvalý travní porost, p.č. 901/5, ostatní plocha, p.č. 901/1, ostatní plocha, p.č. 907, zastavěná plocha a nádvoří, p.č. 900/2, ostatní plocha, p.č. 901/4, ostatní plocha, p.č. 901/3, ostatní plocha, p.č. 906, trvalý travní porost, 905/1, ostatní plocha, p.č. 844/3, ostatní plocha, p.č. 843/6, orná půda, p.č. 843/2, orná půda, p.č. 845/1, orná půda, p.č. 842, ostatní plocha a p.č. 839, trvalý travní porost, vše v k.ú. Jasenka.

- i) Trasa C začíná na pozemku p.č. 1031/14, lesní pozemek, k.ú. Jasenka u akumulčních nádrží o objemu cca 7 m³. Tato trasa je zásobovaná z akumulčních nádrží a ukončení trasy je na pozemku p.č. 1083, lesní pozemek, k.ú. Jasenka.
 - j) Vedení trasy C se dle zjednodušené dokumentace stavby nachází na pozemcích p.č. 1068, trvalý travní porost p.č. 1083, lesní pozemek, p.č. 1076, ostatní plocha, p.č. 1075, zastavěná plocha a nádvoří, p.č. 808/2, trvalý travní porost, p.č. 808/16, trvalý travní porost, p.č. 808/13, trvalý travní porost, p.č. 808/1, trvalý travní porost, p.č. 1069/2, ostatní plocha, p.č. 1067, trvalý travní porost, vše v k.ú. Jasenka.
 - k) Vedení trasy C se dále dle předmětného pasportu stavby a podle dostupných informací od stávajících uživatelů vodovodu předpokládá na pozemcích p.č. 1031/14, lesní pozemek, p.č. 981/1, ostatní plocha, p.č. 1027/1, trvalý travní porost, p.č. 1013/1, ostatní plocha, p.č. 1013/2, zastavěná plocha a nádvoří, p.č. 1026, ostatní plocha, p.č. 1025, ostatní plocha, p.č. 1023, zastavěná plocha a nádvoří, p.č. 1018, trvalý travní porost, p.č. 1042, ostatní plocha, p.č. 1043, ostatní plocha, p.č. 1045/2, trvalý travní porost, p.č. 1045/1, trvalý travní porost, p.č. 1046, trvalý travní porost, p.č. 1055/1, zahrada, 808/4, trvalý travní porost, p.č. 808/5, trvalý travní porost, p.č. 1065, trvalý travní porost, a p.č. 1066, zastavěná plocha a nádvoří, vše v k.ú. Jasenka.
 - l) Součástí předmětného vodovodu jsou čerpadla na elektrický pohon, jež jsou umístěna v posilujících studnách a vodojemu. Elektrická energie je měřena elektroměrem, číslo: 1074938098, EAN 859182400503909270. Elektroměr se nachází na sloupu, který je umístěn na pozemku p.č. 972, trvalý travní porost, k.ú. Jasenka.
 - m) Pro předmětnou technickou infrastrukturu bylo vydáno rozhodnutí - povolení k nakládání s podzemními vodami příslušným vodoprávním úřadem, které je nadále v platnosti a je součástí darovací smlouvy.
 - n) Ochranné pásmo předmětného vodovodu činí 1,5 m na každou stranu vodovodního potrubí. Výsadbu trvalých porostů je nutno umístit mimo ochranné pásmo. Vodovod je uložen převážně v travnatém porostu v hloubce cca do 1,3 m.
- 3) Dárce upozorňuje obdarované, že část stávajících odběratelů již mají vybudované vlastní zdroje vody a nelze vyloučit, že v rámci napojení své nemovitosti k vlastnímu zdroji vody využívají předmět daru.
- 4) Dárce upozorňuje obdarované na povinnost oznámit podle § 11 odst. 1 vodního zákona č. 254/2001 Sb., tuto skutečnost příslušnému vodoprávnímu orgánu do 2 měsíců ode dne, kdy došlo k převodu či přechodu předmětu daru.

(vše dále souhrnně jen jako „**technická infrastruktura**“ nebo „**předmět daru**“)

Článek III. Předmět smlouvy

1) Touto smlouvou **dárce** bezplatně přenechává **obdarovaným a obdarování** přijímají do svého spoluvlastnictví **technickou infrastrukturu** specifikovanou v čl. II. této smlouvy, když spoluvlastnické podíly jednotlivých obdarovaných na předmětu daru jsou stanoveny rovným dílem ve výši 1/17 pro každého níže uvedeného obdarovaného:

1. Zlatka Matošková, 755 01 Vsetín
2. Jarmila Plšková, 755 01 Vsetín
3. Jiří Machala, 755 01 Vsetín
4. Petr Škrabánek, 755 01 Vsetín
5. Marie Bogarová, 470 01 Česká Lípa
6. Ing. Arch. Leoš Bogar, 470 01 Česká Lípa
7. Miroslav Kotrla, nar. 755 01 Vsetín
8. Alena Kotrlová, 755 01 Vsetín
9. Jaromír Hříbek, 61, Vsetín
10. Hana Stradějová, Vsetín
11. Antonín Zámečník, Vsetín
12. Jiřina Karolová, 757 01 Valašské Meziříčí
13. Eva Samková, 755 01 Vsetín
14. Antonín Pernica, 779 00 Olomouc
15. Ing. Tomáš Vitásek, 755 01 Vsetín
16. Ing. arch. Šimon Vitásek, 755 01 Vsetín
17. Bc. Jaroslav Kotrla, 755 01 Vsetín

2) Účetní zůstatková hodnota technické infrastruktury specifikované v čl. II. této smlouvy činí 55 681,- Kč (Slovy: Padesát pět tisíc šest set osmdesát jedna korun českých). Předmět daru přechází do podílového spoluvlastnictví obdarovaných, přičemž spoluvlastnický podíl každého z nich činí 1/17; tomuto podílu odpovídá poměrná část účetní zůstatkové hodnoty daru.

Článek IV. Prohlášení o vadách

- 1) **Dárce** prohlašuje, že na touto smlouvou převáděné **technické infrastrukturu** neváznou žádné dluhy, věcná břemena, zástavní práva, další závazky a že nemají ani jiné právní vady vyjma těch, jež jsou uvedeny v článku II. odst. 2 či v článku IV. této smlouvy. V případě, že nebude splněna podmínka uvedená v předchozí větě, jsou obdarování oprávněni od této smlouvy odstoupit.
- 2) Dárce dle § 1918 občanského zákoníku přenechává předmět daru, jak tento stojí a leží. Za vady, jež má předmět daru v okamžiku nabytí vlastnického práva obdarovanými, případně v době po nabytí vlastnického práva, dárce tedy neodpovídá vzhledem k tomu, že tyto vady byly způsobeny použitím a opotřebením předmětu daru a rovněž zejména proto, že bezúplatnost tohoto převodu byla smluvními stranami stanovena právě s přihlédnutím k těmto případným vadám a opotřebením, proto se na předmět daru žádná záruka nevztahuje.
- 3) Obdarování berou výslovně na vědomí, že převáděná technická infrastruktura je zdrojem pouze vody užitkové, nikoliv tedy vody pitné.
- 4) Dle § 59a zákona č. 254/2001, o vodách, ve znění pozdějších předpisů, jsou vlastníci pozemků povinni strpět za jednorázovou náhradu na svém pozemku vodní dílo vybudované před 1. lednem

2002 a jeho užívání. Tato povinnost vázne na pozemku jako **služebnost** ve prospěch vodního díla, případně ve prospěch osoby, která je vlastníkem stavby vodního díla. V této souvislosti obdarovaní berou výslovně na vědomí, že se jedná o zákonné věcné břemeno, které se nezapisuje služebnosti do katastru nemovitostí, a že vlastníkům pozemků, na nichž je stavba tohoto vodního díla umístěna, nebyly poskytnuty příslušné jednorázové náhrady ve smyslu citovaného zákonného ustanovení.

- 5) Pokud se týká umístění, provozu a správy posilujících studní vybudovaných až v roce 2004 na pozemku p.č. 936/8, lesní pozemek, k.ú. Jasenka, berou obdarovaní výslovně na vědomí, že se spoluvlastníky tohoto pozemku bude potřeba po uzavření této darovací smlouvy bezodkladně jednat za účelem sjednání právního titulu pro užívání tohoto pozemku pro předmětné účely.
- 6) **Smluvní strany** se dohodly, že v tomto případě vyloučí použití ustanovení § 1888 odst. 2 občanského zákoníku a na **obdarovaného** při nabytí vlastnického práva k **technické infrastruktuře** nepřechází žádný dluh zajištěný zástavním právem nebo jinou jistotou, i kdyby nebyly zapsány v katastru nemovitostí.
- 7) Obdarovaní prohlašují, že předmět daru nabývají do svého spoluvlastnictví ve stavu, v jakém se nachází ke dni převodu vlastnického práva, když tento stav je jim dobře znám, když obdarovaní jsou dlouhodobými uživateli předmětu daru.
- 6) Dnem podpisu této smlouvy přechází na obdarovaného veškerá odpovědnost za provoz, údržbu a opravy technické infrastruktury. Dárce se zavazuje předat obdarovanému veškerou dostupnou dokumentaci.

V.

Salvátorská klauzule

Je-li, nebo stane-li se některé ustanovení této smlouvy neplatným či neúčinným, zůstávají ostatní ustanovení této smlouvy platná a účinná. Namísto neplatného či neúčinného ustanovení se použijí ustanovení obecně závazných právních předpisů upravujících otázku vzájemného vztahu smluvních stran. **Smluvní strany** se pak zavazují upravit svůj smluvní vztah přijetím jiného ustanovení, které svým obsahem nejlépe odpovídá účelu ustanovení neplatného, resp. Neúčinného.

Článek II.

Závěrečná ustanovení

- 1) Tato smlouva může být změněna nebo doplněna pouze na základě písemných dodatků podepsaných oprávněnými zástupci obou **smluvních stran**. **Smluvní strany** se výslovně dohodly na vyloučení aplikace ustanovení § 582 odst. 2 občanského zákoníku upravující možnosti sjednat změnu smlouvy neformálně, a to poskytnutím plnění. **Smluvní strany** výslovně vyloučí, aby tato smlouva byla doplňována či měněna jinou formou, než jak je stanoveno v tomto odstavci smlouvy.

- 2) **Smluvní strany** stvrzují, že tato smlouva obsahuje úplnou dohodu a že neexistují žádná jiná ujednání, ústní ani písemná, která by upravovala předmět této smlouvy. Pokud by takováto ujednání existovala, jsou tímto zrušena a nahrazena beze zbytku touto smlouvou.
- 3) Písemnosti související s uzavřením této smlouvy se považují za doručené i v případě, že kterákoliv ze stran její doručení odmítne, či jinak znemožní.
- 4) Smlouva se vyhotovuje v 19 stejnopisech, z nichž každý **obdarovaný** obdrží 1 vyhotovení a **dárce** 2 vyhotovení.
- 5) Tato smlouva nabývá platnosti dnem jejího podpisu oběma **smluvními stranami**. Účinnosti nabývá smlouva okamžikem uveřejnění do registru smluv.
- 6) Záměr bezúplatného převodu vodovodní soustavy v Horní Jasence do spoluvlastnictví jejich faktických uživatelů byl zveřejněn na úřední desce města Vsetín v době od 16. 04. 2025 do 02. 05. 2025.
- 7) Tato smlouva byla uzavřena v souladu se zákonem č. 128/2000 Sb., o obcích, a byly splněny podmínky pro její uzavření stanovené tímto zákonem (§ 41 citovaného zákona). Její uzavření schválilo Zastupitelstvo města Vsetín na svém zasedání konaném dne 23.06.2025 pod bodem č. 30/19/ZM/2025.
- 8) **Dárce** bere na vědomí, že město Vsetín je povinný subjekt k poskytování informací dle zákona č. 106/1999 Sb., o svobodném přístupu k informacím a zákona č. 340/2015 Sb., o registru smluv (dále „registr smluv“). **Dárce** souhlasí se zpřístupněním či zveřejněním celé této smlouvy, jakož i všech jednání a okolností s jejím uzavřením souvisejících. Tato smlouva podléhá povinnosti zveřejnění v registru smluv.
- 9) **Smluvní strany** prohlašují, že je jim znám celý obsah smlouvy a že tuto smlouvu uzavřely na základě své svobodné a vážné vůle. Na důkaz této skutečnosti připojují své podpisy.

Seznam příloh smlouvy:

- 1) Rozhodnutí č.j. MUVS 104288/2019 ze dne 15.11.2019.
- 2) Rozhodnutí č.j. MUVS 103869/2019 ze dne 14.10.2019.
- 3) Pasport stavby z roku 2004.
- 4) Zjednodušená dokumentace – pasport stavby z května a června roku 2020.

04. 02. 2026

Ve Vsetíně dne


Dárce


Město Vse
Jiří Čunek,

Ve Vsetíně, dne

24. 1. 2026


Obdarovaný







MUVSP00PV192

SPIS. ZN.: MUVS-S 23694/2019 OŽP/Ko
Č.J.: MUVS 104288/2019
Oprávněná úřední osoba: 
TEL.:
DATUM: 15.11.2019

MĚSTSKÝ ÚŘAD <i>OSPR</i> VSETÍN		šís.dop.
Došlo: 18. 11. 2019		zpracov.
č. j.: MUVS		úkl. znak
listy/strany: 1/2		
přílohy: 1		

Město Vsetín, odbor správy majetku, investic a strategického rozvoje,
Svárov 1080, 755 01 Vsetín

ROZHODNUTÍ

Městský úřad Vsetín, odbor životního prostředí, jako vodoprávní úřad příslušný podle § 106 zákona č. 254/2001 Sb., o vodách a o změně některých zákonů (vodní zákon), ve znění pozdějších předpisů (dále jen "vodní zákon"), ve správním řízení posoudil žádost o změnu povolení k nakládání s podzemními vodami – jejich odběru, kterou dne 19.09.2019 podalo **Město Vsetín, odbor správy majetku, investic a strategického rozvoje, IČO 00304450, Svárov 1080, 755 01 Vsetín** (dále jen "žadatel"), a na základě tohoto posouzení podle § 12 odst. 2 vodního zákona

m ě n í

rozhodnutí zn.č. ŽP 4052/04-231/2 ze dne 11.10.2004 o povolení k nakládání s podzemními vodami – jejich odběru (dále jen "odběr").

Údaje o místu předmětu rozhodnutí:

Název kraje	Zlínský
Název obce	Vsetín
Název katastrálního území	Jasenka
Parcelní čísla dle evidence katastru nemovitostí	parc. č. 1031/14
Číslo hydrologického pořadí a podpořadí	4-11-01-0692
Hydrogeologický rajon	3221
Přímé určení polohy (souřadnice X, Y)	1150988.7, 495762.5

Údaje o předmětu rozhodnutí:

Původ (odebírané) vody (Č 01)	podzemní voda mělkého oběhu
Odběry pro pitné účely	zásobování rodinných domků a zemědělské usedlosti v lokalitě Horní Jasenka vodou studny kopané
Studny	
Údaje o povoleném množství odběru	
Průměrný povolený odběr	0,034 l/s
Maximální povolený odběr	0,042 l/s
Maximální měsíční povolený odběr	109,5 m3/měs
Roční povolený odběr	1314 m3/rok
Časové omezení platnosti povolení pro množství odebíraných vod	po dobu životnosti vodního díla
Počet měsíců v roce, kdy se odebírá	12

Změna povolení spočívá ve snížení množství čerpané vody ze stávajících studní z důvodu snížení jejich vydatnosti.

Pro odběr stanoví tyto další závazné podmínky:

Ostatní ustanovení v rozhodnutí ze dne 11.10.2004 zn.č. ŽP 4052/04-231/2 zůstávají v platnosti.

Účastníci řízení, na něž se vztahuje rozhodnutí správního orgánu:

Město Vsetín, odbor správy majetku, investic a strategického rozvoje, Svárov 1080, 755 01 Vsetín

Odůvodnění:

Dne 19.09.2019 podal žadatel žádost o změnu povolení k odběru. Tímto dnem bylo zahájeno řízení o změnu povolení k odběru. Vodoprávní úřad vydal povolení k odběru .zn.č. ŽP 4052/04-231/2 dne 11.10.2004.

Žadatel spolu se žádostí a projektovou dokumentací předložil k řízení tyto doklady a podklady:

- Hodnoty měření vydatností studní v měsíci únor, březen, duben, květen, červen, červenec, srpen, a září

Vodoprávní úřad oznámil zahájení řízení známým účastníkům řízení a dotčeným orgánům. Současně stanovil, že ve lhůtě do 10 dnů od doručení tohoto oznámení mohou dotčené orgány uplatnit závazná stanoviska a účastníci řízení své námitky, popřípadě důkazy.

Vodoprávní úřad v provedeném řízení přezkoumal předloženou žádost z hledisek uvedených v ustanoveních vodního zákona, projednal ji s účastníky řízení a s dotčenými orgány a zjistil, že jejím uskutečněním nebo užíváním nejsou ohroženy zájmy chráněné vodním zákonem a zvláštními předpisy.

Přezkoumáním žádosti, projednáním věci s účastníky řízení a na základě shromážděných právně významných skutečností nebyly shledány důvody bránící změně povolení k odběru.

Vodoprávní úřad rozhodl, jak je uvedeno ve výroku rozhodnutí, za použití ustanovení právních předpisů ve výroku uvedených.

Účastníci řízení - další dotčené osoby:

Vypořádání s návrhy a námitkami účastníků:

- Účastníci neuplatnili návrhy a námitky.


Vypořádání s vyjádřeními účastníků k podkladům rozhodnutí:

- Účastníci se k podkladům rozhodnutí nevyjádřili.

Poučení účastníků:

Proti tomuto rozhodnutí se lze odvolat do 15 dnů ode dne jeho oznámení k odboru životního prostředí a zemědělství Krajského úřadu Zlínského kraje, Zlín podáním u zdejšího správního orgánu.

Odvolání se podává s potřebným počtem stejnopisů tak, aby jeden stejnopis zůstal správnímu orgánu a aby každý účastník dostal jeden stejnopis. Nepodá-li účastník potřebný počet stejnopisů, vyhotoví je správní orgán na náklady účastníka. Odvoláním lze napadnout výrokovou část rozhodnutí, jednotlivý výrok nebo jeho vedlejší ustanovení. Odvolání jen proti odůvodnění rozhodnutí je nepřípustné.



Poplatek:

Správní poplatek podle zákona č. 65/2001 Sb., o správních poplatcích se nevyměřuje.

Obdrží:

Účastníci řízení (doporučeně do vlastních rukou):


Město Vsetín, odbor správy majetku, investic a strategického rozvoje, Svárov č.p. 1080, 755 01 Vsetín 1

Dotčené orgány státní správy (doporučeně):

Krajská hygienická stanice Zlínského kraje se sídlem ve Zlíně, územní pracoviště Vsetín, IDDS: xwsai7r



MUVSP00PV17C

SPIS. ZN.: MUVS-S 23710/2019 OŽP/Ko
Č.J.: MUVS 103869/2019
Oprávněná úřední osoba: 
TEL.:
DATUM: 14.10.2019

MĚSTSKÝ ÚŘAD <i>18/10/2019</i> VSETÍN		čís. dop.
Došlo: 18. 11. 2019		zpracov.
č. j.: MUVS.....		úkl. znak
listy/strany: 1/2		
přílohy: 2		

**Město Vsetín, odbor správy majetku, investic a strategického rozvoje,
Svárov 1080, 755 01 Vsetín**

ROZHODNUTÍ

Městský úřad Vsetín, odbor životního prostředí, jako vodoprávní úřad příslušný podle § 106 zákona č. 254/2001 Sb., o vodách a o změně některých zákonů (vodní zákon), ve znění pozdějších předpisů (dále jen "vodní zákon"), ve správním řízení posoudil žádost o změnu povolení k nakládání s podzemními vodami – jejich odběru, kterou dne 19.09.2019 podalo **Město Vsetín, odbor správy majetku, investic a strategického rozvoje, IČO 00304450, Svárov 1080, 755 01 Vsetín** (dále jen "žadatel") a na základě tohoto posouzení podle § 12 odst. 2 vodního zákona

m ě n í

rozhodnutí zn.č. ŽP 4052/04-231/2 ze dne 11.10.2004 o povolení k nakládání s podzemními vodami – jejich odběru (dále jen "odběr").

Údaje o místu předmětu rozhodnutí:

Název kraje	Zlínský
Název obce	Vsetín
Název katastrálního území	Jasenka
Parcelní čísla dle evidence katastru nemovitostí	parc. č. 1031/14
Číslo hydrologického pořadí a podpořadí	4-11-01-0692
Hydrogeologický rajon	3221
Přímé určení polohy (souřadnice X, Y)	1150988.7, 495762.5

Údaje o předmětu rozhodnutí:

Původ (odebírané) vody (Č 01)	podzemní voda mělkého oběhu
Odběry pro pitné účely	zásobování rodinných domků a zemědělské usedlosti v lokalitě Horní Jasenka vodou
Studny	studny kopané
Údaje o povoleném množství odběru	
Průměrný povolený odběr	0,034 l/s
Maximální povolený odběr	0,042 l/s
Maximální měsíční povolený odběr	109,5 m3/měs
Roční povolený odběr	1314 m3/rok
Časové omezení platnosti povolení pro množství odebraných vod	po dobu životnosti vodního díla
Počet měsíců v roce, kdy se odebírá	12

Změna povolení spočívá ve změně účelu užívání dodávané vody, a to z vody pitné na vodu užitkovou.

Pro odběr stanoví tyto další závazné podmínky:

Ostatní ustanovení v rozhodnutí zn.č. ŽP 4052/04-231/2 ze dne 11.10.2004 zůstávají nezměněny.

Účastníci řízení, na něž se vztahuje rozhodnutí správního orgánu:

Město Vsetín, odbor správy majetku, investic a strategického rozvoje, Svárov 1080, 755 01 Vsetín

Odůvodnění:

Dne 19.09.2019 podal žadatel žádost o změnu povolení k odběru. Tímto dnem bylo zahájeno řízení o změnu povolení k odběru. Vodoprávní úřad vydal povolení k odběru pod zn. Č. ŽP 4052/04-231/2 dne 11.10.2004.

Žadatel spolu se žádostí a projektovou dokumentací předložil k řízení tyto doklady a podklady:

- Protokoly bodových vzorků ze dne 11.3.2019, 15.7.2019, 7.8.2019

Vodoprávní úřad oznámil zahájení řízení známým účastníkům řízení a dotčeným orgánům. Současně stanovil, že ve lhůtě do 10 dnů od doručení tohoto oznámení mohou dotčené orgány uplatnit závazná stanoviska a účastníci řízení své námítky, popřípadě důkazy.

Vodoprávní úřad v provedeném řízení přezkoumal předloženou žádost z hledisek uvedených v ustanoveních vodního zákona, projednal ji s účastníky řízení a s dotčenými orgány a zjistil, že jejím uskutečněním nebo užíváním nejsou ohroženy zájmy chráněné vodním zákonem a zvláštními předpisy.

Přezkoumáním žádosti, projednáním věci s účastníky řízení a na základě shromážděných právně významných skutečností nebyly shledány důvody bránící změně povolení k odběru.

Vodoprávní úřad rozhodl, jak je uvedeno ve výroku rozhodnutí, za použití ustanovení právních předpisů ve výroku uvedených.

Účastníci řízení - další dotčené osoby:

Vypořádání s návrhy a námítkami účastníků:

- Účastníci neuplatnili návrhy a námítky.

Vypořádání s vyjádřeními účastníků k podkladům rozhodnutí:

- Účastníci se k podkladům rozhodnutí nevyjádřili.

Poučení účastníků:

Proti tomuto rozhodnutí se lze odvolat do 15 dnů ode dne jeho oznámení k odboru životního prostředí a zemědělství Krajského úřadu Zlínského kraje, Zlín podáním u zdejšího správního orgánu.

Odvolání se podává s potřebným počtem stejnopisů tak, aby jeden stejnopis zůstal správnímu orgánu a aby každý účastník dostal jeden stejnopis. Nepodá-li účastník potřebný počet stejnopisů, vyhotoví je správní orgán na náklady účastníka. Odvoláním lze napadnout výrokovou část rozhodnutí, jednotlivý výrok nebo jeho vedlejší ustanovení. Odvolání jen proti odůvodnění rozhodnutí je nepřipustné.

**Poplatek:**

Správní poplatek podle zákona č. 634/2004 Sb., o správních poplatcích se nevyměřuje.

Obdrží:

Účastníci řízení (doporučeně do vlastních rukou):

Město Vsetín, odbor správy majetku, investic a strategického rozvoje, Svárov č.p. 1080, 755 01 Vsetín 1

Dotčené orgány státní správy (doporučeně):

Krajská hygienická stanice Zlínského kraje se sídlem ve Zlíně, územní pracoviště Vsetín, IDDS: xwsai7r

**Vodovod Jasénka :
Pasport stavby**

Zadavatel : Město Vsetín
Odbor správy a údržby majetku



Stavba : **VODOVOD – lokalita Jasénka**
Dokumentace pro potvrzení stavby

Místo stavby : Vsetín - Jasénka

Okres : Vsetín

Zhotovitel



Autorizovaný technik

IČO 22993401

