

**DOHODA Č. 165995 O NÁHRADĚ ZA PŘIČLENĚNÍ  
HONEBNÍCH POZEMKŮ K HONITBĚ  
název: Kolowratské lesy, kód honitby CZ5213606079**

uzavřená dle ustanovení § 1746 odst. 2 zákona č. 89/2012 Sb., občanský zákoník,  
ve znění pozdějších předpisů

**Lesy České republiky, s.p.**


se sídlem Přemyslova 1106/19, Nový Hradec Králové, 500 08 Hradec Králové

IČO: 421 96 451

DIČ: CZ42196451

zapsaný v obchodním rejstříku vedeném Krajským soudem v Hradci Králové, oddíl AXII, vložka  
540

zastoupený:

 na základě pověření ze dne 19.8.2019

bankovní spojení: Komerční banka, a.s.

číslo účtu: 19-1363930287/0100

kontaktní elektronická adresa: jiri.micka@lesycr.cz

doručovací adresa: Na Sádkách 1177, 516 01 Rychnov nad Kněžnou


(dále jako „*vlastník přičleňovaných honebních pozemků*“) na straně jedné

a

**Jan Kolowrat-Krakowský**

se sídlem: Kolowratská 1, 51601 Rychnov nad Kněžnou

IČO: 62043935

zastoupené: 

kontaktní elektronická adresa: f8zbbmq

(dále jako „*držitel honitby*“) na straně druhé

(vlastník přičleňovaných honebních pozemků a držitel honitby dále též společně jako  
„*strany dohody*“ a každý jednotlivě jako „*strana dohody*“)

uzavírají níže uvedeného dne, měsíce a roku tuto Dohodu o náhradě za přičlenění honebních  
pozemků k honitbě (dále jen „*dohoda*“):

## I.

### Úvodní ustanovení

1. Vlastník přičleňovaných honebních pozemků prohlašuje, že Česká republika je vlastníkem a státní podnik Lesy České republiky, s.p. má právo hospodařit jako vlastník k následujícím nemovitým věcem - přičleňovaným honebním pozemkům:

Soupis přičleňovaných honebních pozemků je uveden v Příloze č. 1. této dohody (dále jen „honební pozemky“).

2. Držitel honitby prohlašuje, že je držitelem honitby – název: Kolowratské lesy, kód honitby CZ5213606079, o výměře 4898 ha (dále jen „honitba“).

## II.

### Předmět dohody

1. Strany dohody prohlašují, že souhlasí s přičleněním honebních pozemků specifikovaných v čl. I. této dohody k honitbě ve smyslu zákona č. 449/2001 Sb., o myslivosti, ve znění pozdějších předpisů. Jedná se o pozemky o celkové výměře 456,8065 ha.
2. Strany dohody se za podmínek dále uvedených dohodly na náhradě za přičleňované honební pozemky ve výši 47,37 Kč za jeden započatý hektar ročně (uvedená cena je platná pro rok 2025). Celková roční částka za přičlenění honebních pozemků činí 21 648 Kč (bez DPH). Náhrada je účtována za období běžného kalendářního roku (1. ledna až 31. prosince), bude fakturována nejpozději k 15.2. toho roku, za který se náhrada platí a splatnost faktury je 15 dní.
3. Držitel honitby se zavazuje hradit celkovou roční částku za přičlenění honebních pozemků na shora uvedený účet vlastníka přičleňovaných honebních pozemků. V případě, že honební pozemky budou k honitbě přičleněny pouze část kalendářního roku, náleží vlastníkovi přičleňovaných honebních pozemků náhrada v poměrné výši.
4. Náhrada za přičlenění honebních pozemků bude valorizována vždy k 1.1. běžného kalendářního roku podle skutečně dosažené míry inflace vyjádřené přírůstkem průměrného indexu spotřebitelských cen za 12 posledních měsíců kalendářního roku zveřejněného Českým statistickým úřadem. Výše náhrady bude automaticky upravována bez písemného oznámení.

## III.

### Criminal Compliance doložka

1. Strany dohody níže svým podpisem stvrzují, že v průběhu vyjednávání o této dohodě vždy jednaly a postupovaly čestně, transparentně a v souladu s veškerými právními předpisy, a že takto budou jednat i při jejím plnění.

2. Strany dohody prohlašují, že v souvislosti s touto dohodou vyvinou maximální úsilí, aby žádná ze stran dohody nemohla být přičtena trestní odpovědnost podle příslušných právních předpisů.
3. Vlastník přičleňovaných honebních pozemků zachovává nulovou toleranci k jakémukoli nelegálnímu jednání, dodržuje maximální transparentnost, legalitu, etiku a uplatňuje zásady Criminal Compliance Programu ([www.lesycr.cz/ccp](http://www.lesycr.cz/ccp)).

#### IV.

##### Závěrečná ustanovení

1. Strany dohody prohlašují, že si tuto dohodu před jejím podpisem přečetly, jejímu obsahu rozumí a bez výhrad s ním souhlasí. Dohoda je vyjádřením jejich pravé, skutečné, svobodné a vážné vůle, na důkaz čehož níže připojují, prosty omylu, své podpisy.
2. Tato dohoda je platná dnem podpisu, účinná od 1.1.2026 a uzavírá se na dobu neurčitou.
3. Tato dohoda zaniká:
  - a) výpovědí vlastníka přičleňovaných honebních pozemků podanou nejméně tři (3) měsíce před ukončením mysliveckého období, nebo výpovědí kteréhokoli ze stran dohody i bez udání důvodů s dvanáctiměsíční (12) výpovědní dobou;
  - b) písemnou dohodou účastníků této dohody;
  - c) dnem zániku honitby;
  - d) prohlášením pozemků specifikovaných v čl. I. této dohody za nehonební.
4. Tato dohoda nabývá platnosti dnem podpisu obou stran. Vlastník přičleňovaných honebních pozemků je oprávněn a v případech stanovených zákonem i povinen uveřejnit dohodu a její dodatky včetně metadat v rozsahu a způsobem dle zákona č. 340/2015 Sb., o zvláštních podmínkách účinnosti některých smluv, uveřejňování těchto smluv a o registru smluv (zákon o registru smluv), ve znění pozdějších předpisů. Držitel honitby je s uveřejněním dohody a jejích dodatků včetně metadat srozuměn. V takovém případě nabývá dohoda účinnosti dnem jejího uveřejnění v registru smluv.
5. Touto dohodou se od 1.1.2026 nahrazuje předchozí dohoda č. 165995/2013 ze dne 31.1.2013 včetně všech jejích dodatků. Na částku zaplacenou za období 1.1.2026-31.3.2026 bude vystaven opravný daňový doklad a tato poměrná částka bude vrácena na účet držitele honitby. Na období 1.1.2026-31.12.2026 bude vystavena faktura již dle této dohody účinné od 1.1.2026. Každý následující rok bude vystavena faktura za přičleněné pozemky dle podmínek uvedených v II. kapitole této dohody.
6. Změny ve výměře přičleněných pozemků budou řešeny formou písemných dodatků k této dohodě.


7. Zastupuje-li každou ze stran dohody osoba oprávněná za ni jednat, jež disponuje platným uznávaným elektronickým podpisem ve smyslu zákona č. 297/2016 Sb., o službách vytvářejících důvěru pro elektronické transakce, ve znění pozdějších předpisů, je dohoda uzavírána elektronicky. V ostatních případech se dohoda uzavírá v listinné podobě a je vyhotovena v počtu 4 stejnopisů, z nichž po 2 vyhotoveních obdrží každá ze stran dohody.

Příloha č. 1 Soupis přičleňovaných honebních pozemků

V Rychnově nad Kněžnou, dne: 31 -12- 2025

V Rychnově nad Kněžnou., dne: 31 -12- 2025

Za vlastníka přičleňovaných honebních pozemků: Za držitele honitby:



Lesy České republiky, s.p.



Jan Kolowrat Krakowský

## Pozemky LČR, s.p. přičleněné do HS Kolowrat Krakowský Jan - RK

Katastrální území	Parcela	Podlomení	Výměra (ha)	Poznámky
Černá Voda u Orlického Záhoří	3012	1	8,9713	
Černá Voda u Orlického Záhoří	3012	2	0,0278	
Černá Voda u Orlického Záhoří	3013		31,5555	
Černá Voda u Orlického Záhoří	3014		0,8566	
Černá Voda u Orlického Záhoří	3016		0,4489	
Černá Voda u Orlického Záhoří	3017		0,3134	
Černá Voda u Orlického Záhoří	3018		9,3571	
Černá Voda u Orlického Záhoří	3021		0,8725	
Černá Voda u Orlického Záhoří	3022		0,1888	
Černá Voda u Orlického Záhoří	3023		0,1924	
Černá Voda u Orlického Záhoří	3024		0,8405	
Černá Voda u Orlického Záhoří	3025		2,0078	
Černá Voda u Orlického Záhoří	3026		1,4276	
Černá Voda u Orlického Záhoří	3028		0,3546	
Černá Voda u Orlického Záhoří	3029		0,2232	
Černá Voda u Orlického Záhoří	3031		0,2659	
Černá Voda u Orlického Záhoří	3032		0,1075	
Černá Voda u Orlického Záhoří	3033		2,7582	
Černá Voda u Orlického Záhoří	3034		0,1321	
Černá Voda u Orlického Záhoří	3037		0,2422	
Černá Voda u Orlického Záhoří	3039		1,5953	
Černá Voda u Orlického Záhoří	3040		0,3795	
Černá Voda u Orlického Záhoří	3041		0,9659	
Černá Voda u Orlického Záhoří	3162		0,8190	
Kačerov u Zdobnice	3094		2,3436	
Kačerov u Zdobnice	3095		3,2634	část v HS Zdobnice
Kačerov u Zdobnice	3102		0,2293	část v HS Zdobnice
Kunštát u Orlického Záhoří	513	7	2,3965	
Kunštát u Orlického Záhoří	513	8	2,7149	
Kunštát u Orlického Záhoří	513	11	0,0413	
Kunštát u Orlického Záhoří	513	12	0,0293	
Kunštát u Orlického Záhoří	3002		0,4144	
Kunštát u Orlického Záhoří	3003		0,9909	
Kunštát u Orlického Záhoří	3004	1	47,0473	
Kunštát u Orlického Záhoří	3005		0,0830	
Kunštát u Orlického Záhoří	3006		0,1445	
Kunštát u Orlického Záhoří	3007		0,0514	
Kunštát u Orlického Záhoří	3019		0,2130	
Kunštát u Orlického Záhoří	3107		16,8988	
Kunštát u Orlického Záhoří	3108		0,2157	
Kunštát u Orlického Záhoří	3109		0,1108	
Kunštát u Orlického Záhoří	3110		0,1424	
Kunštát u Orlického Záhoří	3116		0,1995	
Kunštát u Orlického Záhoří	3118		2,3828	
Kunštát u Orlického Záhoří	3120		0,6818	
Kunštát u Orlického Záhoří	3304		13,9696	
Kunštát u Orlického Záhoří	3311		4,0400	
Kunštát u Orlického Záhoří	3312	1	21,9990	
Kunštát u Orlického Záhoří	3314		0,0494	
Kunštát u Orlického Záhoří	3511		0,0865	
Kunštát u Orlického Záhoří	3546		0,1158	
Kunštát u Orlického Záhoří	3548		0,3056	
Kunštát u Orlického Záhoří	3550		0,1182	
Kunštát u Orlického Záhoří	3551		0,1246	
Kunštát u Orlického Záhoří	3603		2,0942	
Malá Zdobnice	21	11	0,0017	

## Příloha č. 1 k dohodě č. 165995 o náhradě za přičlenění honebních pozemků k honitbě Kolowratské lesy

Malá Zdobnice	21	12	0,0122
Malá Zdobnice	24		0,0874
Malá Zdobnice	25		0,0691
Malá Zdobnice	28	1	0,6225
Malá Zdobnice	28	2	0,1637
Malá Zdobnice	28	3	0,0413
Malá Zdobnice	28	4	0,3273
Malá Zdobnice	28	5	0,0096
Malá Zdobnice	28	6	0,0011
Malá Zdobnice	28	7	0,0380
Malá Zdobnice	28	8	0,0289
Malá Zdobnice	34		0,8400
Malá Zdobnice	56	1	0,0602
Malá Zdobnice	56	2	0,0215
Malá Zdobnice	56	3	0,4186
Malá Zdobnice	56	4	0,0213
Malá Zdobnice	56	5	0,0357
Malá Zdobnice	56	6	0,2638
Malá Zdobnice	56	7	0,0041
Malá Zdobnice	60		0,0542
Malá Zdobnice	68	21	0,0574
Malá Zdobnice	68	22	0,3621
Malá Zdobnice	68	23	0,3276
Malá Zdobnice	68	24	0,0179
Malá Zdobnice	69		0,2385
Malá Zdobnice	73		0,0212
Malá Zdobnice	74		0,0108
Malá Zdobnice	76	1	0,8192
Malá Zdobnice	76	2	0,1423
Malá Zdobnice	76	3	0,0216
Malá Zdobnice	80		0,0685
Malá Zdobnice	83	1	0,1329
Malá Zdobnice	83	2	0,0423
Malá Zdobnice	83	3	0,2795
Malá Zdobnice	83	4	0,0233
Malá Zdobnice	83	5	0,0095
Malá Zdobnice	83	6	0,0169
Malá Zdobnice	83	7	0,0326
Malá Zdobnice	83	8	0,0005
Malá Zdobnice	84		0,1169
Malá Zdobnice	85		0,0500
Malá Zdobnice	88		0,1453
Malá Zdobnice	90		0,3351
Malá Zdobnice	92		0,0205
Malá Zdobnice	94		1,0692
Malá Zdobnice	97		0,0684
Malá Zdobnice	99		0,0281
Malá Zdobnice	101		1,1105
Malá Zdobnice	105	1	0,2777
Malá Zdobnice	105	2	0,9693
Malá Zdobnice	105	3	0,0033
Malá Zdobnice	106		0,1040
Malá Zdobnice	107		0,0426
Malá Zdobnice	108		0,1437
Malá Zdobnice	109	2	0,0694
Malá Zdobnice	111	1	0,7452
Malá Zdobnice	111	2	0,0216
Malá Zdobnice	113	1	0,1629
Malá Zdobnice	117		0,0126

## Příloha č. 1 k dohodě č. 165995 o náhradě za přičlenění honebních pozemků k honitbě Kolowratské lesy

Malá Zdobnice	122	1	3,2275
Malá Zdobnice	123		0,0532
Malá Zdobnice	127		0,0698
Malá Zdobnice	129		0,0388
Malá Zdobnice	133		0,0162
Malá Zdobnice	134		0,5514
Malá Zdobnice	135		0,0331
Malá Zdobnice	136		0,0511
Malá Zdobnice	137		0,0076
Malá Zdobnice	139		0,1406
Malá Zdobnice	140		0,0219
Malá Zdobnice	141	1	1,2888
Malá Zdobnice	142		0,0324
Malá Zdobnice	144	2	0,0191
Malá Zdobnice	156		0,0816
Malá Zdobnice	158		0,0941
Malá Zdobnice	161	1	1,5446
Malá Zdobnice	162		0,1216
Malá Zdobnice	163		0,0408
Malá Zdobnice	164		0,0637
Malá Zdobnice	178		0,2373
Malá Zdobnice	182	1	2,0454
Malá Zdobnice	182	2	0,3142
Malá Zdobnice	182	3	0,2861
Malá Zdobnice	183		0,0815
Malá Zdobnice	190		0,0478
Malá Zdobnice	196		0,1867
Malá Zdobnice	200		0,0539
Malá Zdobnice	201		0,0657
Malá Zdobnice	215		0,1421
Malá Zdobnice	220	2	0,0301
Malá Zdobnice	242	1	2,3371
Malá Zdobnice	242	2	0,0404
Malá Zdobnice	242	3	0,0302
Malá Zdobnice	242	10	0,0100
Malá Zdobnice	242	11	0,0234
Malá Zdobnice	242	12	2,5086
Malá Zdobnice	242	17	0,0757
Malá Zdobnice	242	20	0,0300
Malá Zdobnice	242	23	0,0139
Malá Zdobnice	242	24	0,0465
Malá Zdobnice	242	25	0,0118
Malá Zdobnice	242	26	0,0008
Malá Zdobnice	257	3	0,0190
Malá Zdobnice	258		0,0352
Malá Zdobnice	274	6	0,0307
Malá Zdobnice	274	11	2,2152
Malá Zdobnice	274	12	1,9848
Malá Zdobnice	274	13	0,0081
Malá Zdobnice	396	6	0,2178
Malá Zdobnice	420		0,0838
Malá Zdobnice	421		0,0838
Malá Zdobnice	422		0,2050
Malá Zdobnice	425	3	0,1461
Malá Zdobnice	427	1	0,0066
Malá Zdobnice	433		0,0248
Malá Zdobnice	434		0,2503
Malá Zdobnice	435		0,6111
Malá Zdobnice	437		0,0734

## Příloha č. 1 k dohodě č. 165995 o náhradě za přičlenění honebních pozemků k honitbě Kolowratské lesy

Malá Zdobnice	439	1	1,3772	
Malá Zdobnice	439	3	0,1093	
Malá Zdobnice	439	4	0,0256	
Malá Zdobnice	440		0,0205	
Malá Zdobnice	443		0,0633	
Malá Zdobnice	445		0,0162	
Malá Zdobnice	447		0,0241	
Malá Zdobnice	448		0,1165	
Malá Zdobnice	451		0,0259	
Malá Zdobnice	452		0,0194	
Malá Zdobnice	453		0,3405	
Malá Zdobnice	457		0,0204	
Malá Zdobnice	465	1	0,1259	
Malá Zdobnice	538		0,1262	
Malá Zdobnice	539	1	0,1590	
Malá Zdobnice	539	2	0,6567	
Malá Zdobnice	540		0,0129	
Malá Zdobnice	541		0,0806	
Malá Zdobnice	542		0,0417	
Malá Zdobnice	547	1	0,8936	
Malá Zdobnice	550	1	0,5673	část v HS Zdobnice
Malá Zdobnice	882		0,0417	
Malá Zdobnice	883	2	0,0108	
Malá Zdobnice	898		0,0196	
Malá Zdobnice	902	2	0,0461	
Malá Zdobnice	902	3	0,0829	
Malá Zdobnice	903	3	0,0027	
Malá Zdobnice	904		0,0554	
Malá Zdobnice	905	1	0,0928	
Malá Zdobnice	908		0,1039	
Malá Zdobnice	910		0,0493	
Malá Zdobnice	925		0,0253	
Malá Zdobnice	926		0,0391	
Malá Zdobnice	927		0,0137	
Malá Zdobnice	928		0,0190	
Malá Zdobnice	948		0,0052	
Malá Zdobnice	952		0,0043	
Nová Ves v Orlických horách	334	8	0,1586	
Nová Ves v Orlických horách	334	9	0,0744	
Nová Ves v Orlických horách	383	1	1,4020	
Nová Ves v Orlických horách	383	2	0,0076	
Nová Ves v Orlických horách	391		0,8049	
Nová Ves v Orlických horách	401	1	0,2052	
Nová Ves v Orlických horách	480		3,3960	část v HS Neratov 2
Nová Ves v Orlických horách	516		0,0712	
Nová Ves v Orlických horách	4001		0,2168	
Nová Ves v Orlických horách	4002		0,9389	
Říčky v Orlických horách	2304	53	0,0543	
Říčky v Orlických horách	5045		9,8940	
Říčky v Orlických horách	5053		0,3387	
Říčky v Orlických horách	5058		0,4166	
Říčky v Orlických horách	5063		1,9041	
Říčky v Orlických horách	5065		1,6553	
Říčky v Orlických horách	5074		0,2973	
Říčky v Orlických horách	5075		0,0067	
Říčky v Orlických horách	5080		0,3911	
Říčky v Orlických horách	5292		4,1376	
Říčky v Orlických horách	5295		2,8088	
Říčky v Orlických horách	5310		5,3762	

Příloha č. 1 k dohodě č. 165995 o náhradě za přiřazení honebních pozemků k honitbě Kolowratské lesy


Říčky v Orlických horách	5323		0,0141	
Říčky v Orlických horách	5324		0,1059	
Říčky v Orlických horách	5339		0,1071	
Říčky v Orlických horách	5355		0,0917	
Říčky v Orlických horách	5728		2,1384	část v HS Orlické hory Rokytnice v O.h.
Říčky v Orlických horách	5759		2,8519	
Souvlastní	3006		0,2608	
Souvlastní	3047		20,0924	
Souvlastní	3048		0,3157	
Souvlastní	3049		17,9597	
Souvlastní	3050		0,2913	
Souvlastní	3052		0,0633	
Souvlastní	3067		4,4160	
Souvlastní	3068		4,9201	
Velká Zdobnice	3036		0,1755	
Velká Zdobnice	3038		18,5483	
Velká Zdobnice	3039		6,7401	
Velká Zdobnice	3053		0,9175	
Velká Zdobnice	3062		0,2700	
Velká Zdobnice	3085		0,1863	
Velká Zdobnice	3087		3,2635	
Velká Zdobnice	3107		0,3173	
Velká Zdobnice	3108		22,0819	
Velká Zdobnice	3123		1,7363	
Velká Zdobnice	3130		0,0178	
Velká Zdobnice	3134		0,1216	
Velká Zdobnice	3136		0,4817	
Velká Zdobnice	3150		0,9431	
Velká Zdobnice	3165		17,0214	
Velká Zdobnice	3166		61,5987	
Velká Zdobnice	3167		0,2265	
Velká Zdobnice	3196		0,0730	
Velká Zdobnice	3285		5,4661	
Velká Zdobnice	3296		0,3309	
Velká Zdobnice	3351		0,8032	
Velká Zdobnice	3642		0,0409	
Velká Zdobnice	3644		0,0167	
Velký Uhřínov	2159		0,0519	
<b>Celkem</b>			<b>456,8065</b>	

31-12-2025

31-12-2025



Lesy České republiky, s. p.



Jan Kolowrat Krakowský

1. Účelová kategorie pozemků  
2. Účelová kategorie pozemků  
3. Účelová kategorie pozemků  
4. Účelová kategorie pozemků

1. Účelová kategorie pozemků  
2. Účelová kategorie pozemků  
3. Účelová kategorie pozemků  
4. Účelová kategorie pozemků