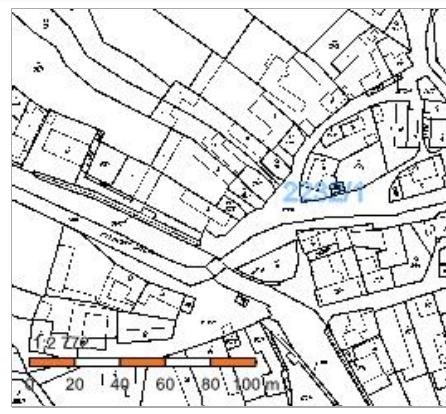


Informace o pozemku

Parcelní číslo:	2232/1
Obec:	Bojkovice [592048]
Katastrální území:	Krhov u Bojkovic [674401]
Číslo LV:	10001
Výměra [m ²]:	6777
Typ parcely:	Parcela katastru nemovitostí
Mapový list:	KM-D
Určení výměry:	Graficky nebo v digitalizované mapě
Způsob využití:	ostatní komunikace
Druh pozemku:	ostatní plocha



Vlastníci, jiní oprávnění

Vlastnické právo	Podíl
Město Bojkovice, Sušilova 952, 68771 Bojkovice	

Způsob ochrany nemovitosti

Název
rozsáhlé chráněné území

Seznam BPEJ

Parcela nemá evidované BPEJ.

Omezení vlastnického práva

Nejsou evidována žádná omezení.

Jiné zápisy

Typ
Změna výměr obnovou operátu
Řízení, v rámci kterých byl k nemovitosti zapsán cenový údaj

Nemovitost je v územním obvodu, kde státní správu katastru nemovitostí ČR vykonává [Katastrální úřad pro Zlínský kraj, Katastrální pracoviště Uherský Brod](#)

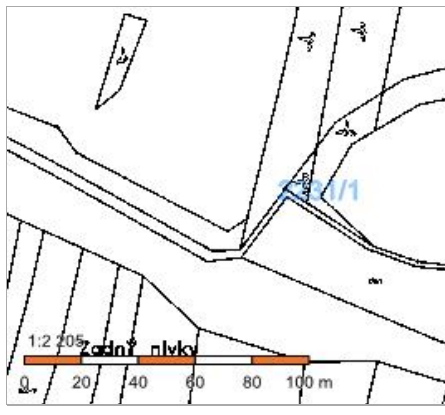
Zobrazené údaje mají informativní charakter. Platnost k 30.04.2017 07:00:00.

© 2004 - 2017 [Český úřad zeměměřický a katastrální](#), [Pod sídlištěm 1800/9, Kobylisy, 18211 Praha 8](#)
Podání určená katastrálním úřadům a pracovištím zasílejte přímo na [jejich e-mail adresu](#).

Verze aplikace: 5.5.0 build 0

Informace o pozemku

Parcelní číslo:	2231/1
Obec:	Bojkovice [592048]
Katastrální území:	Krhov u Bojkovic [674401]
Číslo LV:	342
Výměra [m ²]:	3918
Typ parcely:	Parcela katastru nemovitostí
Mapový list:	KM-D
Určení výměry:	Graficky nebo v digitalizované mapě
Způsob využití:	koryto vodního toku přirozené nebo upravené
Druh pozemku:	vodní plocha



Vlastníci, jiní oprávnění

Vlastnické právo	Podíl
Česká republika,	
Právo hospodařit s majetkem státu	Podíl
Lesy České republiky, s.p., Přemyslova 1106/19, Nový Hradec Králové, 50008 Hradec Králové	

Způsob ochrany nemovitosti

Název	
rozsáhlé chráněné území	

Seznam BPEJ

Parcela nemá evidované BPEJ.

Omezení vlastnického práva

Nejsou evidována žádná omezení.

Jiné zápisy

Typ	
Změna číslování parcel	

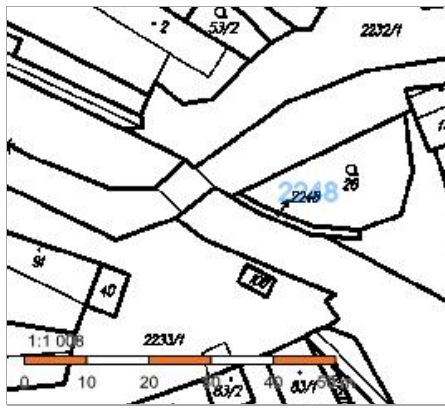
Řízení, v rámci kterých byl k nemovitosti zapsán cenový údaj

Nemovitost je v územním obvodu, kde státní správu katastru nemovitostí ČR vykonává [Katastrální úřad pro Zlínský kraj, Katastrální pracoviště Uherský Brod](#)

Zobrazené údaje mají informativní charakter. Platnost k 30.04.2017 07:00:00.

Informace o pozemku

Parcelní číslo:	2248
Obec:	Bojkovice [592048]
Katastrální území:	Krhov u Bojkovic [674401]
Číslo LV:	10001
Výměra [m ²]:	28
Typ parcely:	Parcela katastru nemovitostí
Mapový list:	KM-D
Určení výměry:	Graficky nebo v digitalizované mapě
Způsob využití:	ostatní komunikace
Druh pozemku:	ostatní plocha



Vlastníci, jiní oprávnění

Vlastnické právo	Podíl
Město Bojkovice, Sušilova 952, 68771 Bojkovice	

Způsob ochrany nemovitosti

Název	rozsáhlé chráněné území
-------	-------------------------

Seznam BPEJ

Parcela nemá evidované BPEJ.

Omezení vlastnického práva

Nejsou evidována žádná omezení.

Jiné zápisy

Typ	Změna výměr obnovou operátu
-----	-----------------------------

Řízení, v rámci kterých byl k nemovitosti zapsán cenový údaj

Nemovitost je v územním obvodu, kde státní správu katastru nemovitostí ČR vykonává [Katastrální úřad pro Zlínský kraj, Katastrální pracoviště Uherský Brod](#)

Zobrazené údaje mají informativní charakter. Platnost k 30.04.2017 07:00:00.

Informace o pozemku

Parcelní číslo:	26
Obec:	Bojkovice [592048]
Katastrální území:	Krhov u Bojkovic [674401]
Číslo LV:	27
Výměra [m ²]:	290
Typ parcely:	Parcela katastru nemovitostí
Mapový list:	KM-D
Určení výměry:	Graficky nebo v digitalizované mapě
Druh pozemku:	zahrada



Vlastníci, jiní oprávnění

Vlastnické právo	Podíl
Vaškůvová Libuše, Krhov 98, 68771 Bojkovice	

Způsob ochrany nemovitosti

Název
zemědělský půdní fond
rozsáhlé chráněné území

Seznam BPEJ

BPEJ	Výměra
62044	290

Omezení vlastnického práva

Nejsou evidována žádná omezení.

Jiné zápisy

Typ
Změna výměr obnovou operátu

Řízení, v rámci kterých byl k nemovitosti zapsán cenový údaj

Nemovitost je v územním obvodu, kde státní správu katastru nemovitostí ČR vykonává [Katastrální úřad pro Zlínský kraj, Katastrální pracoviště Uherský Brod](#)

Zobrazené údaje mají informativní charakter. Platnost k 30.04.2017 07:00:00.