

- LEGENDA:**
- trasa nového zemního kabelového vedení NN
  - stávající zemní kabelová vedení NN
  - demontované zemní kabelové vedení NN
  - trasa nového zemního kabelového vedení VN - HDPE trubka
  - stávající zemní kabelové vedení VN
  - demontované zemní kabelové vedení VN
  - nová kabelová skrín/pilír
  - stávající kabelová skrín/pilír
  - plastová chránička
  - betonový žlob
  - TS — nová kiosková trafostanice VN/VN
  - TS — stávající trafostanice VN/VN



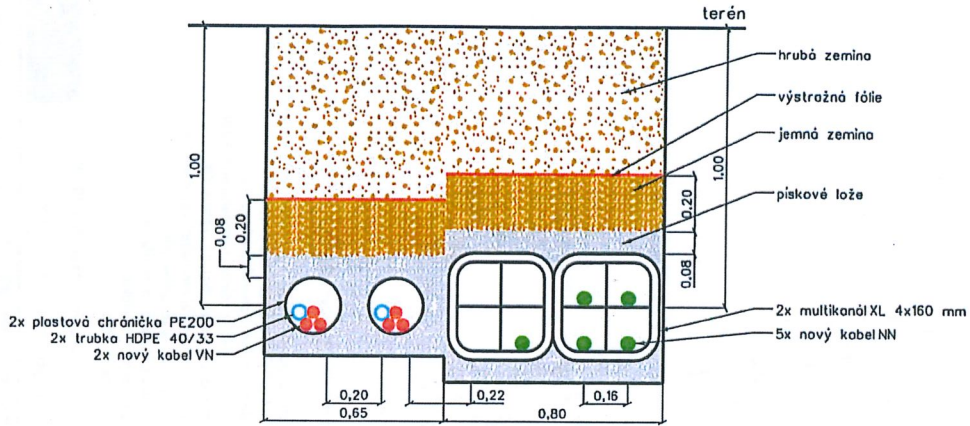
Stupeň PD	Dokumentace pro povolení záměru	Port s. / DCC	00000
SÚ	Jindřichův Hradec	Vypracoval:	Ing. Petr Němec
KÚ	Jindřichův Hradec (66023)	Schválil:	Ing. Miroslav Němec
Název:	J.Hradec, Stará cesta - TS, VN/NN	Datum	18.11.2025
Místo:	Jindřichův Hradec, ulice Stará cesta	Formát:	Z44L
Výkres	<b>Celkový situační výkres</b>	Měřítko:	1:500
Investor:	EGD, s.r.o., Lidická 1873/36, Černá Pole, 602 00 Brno	Revize:	00
		Výrobní číslo:	Y254-01
		Výkres č.	C4

1 2 3 4

A

A

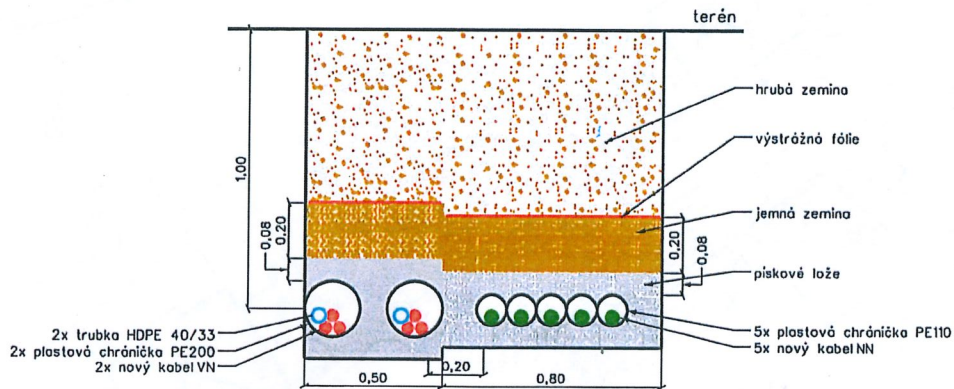
B - B'  
Uložení 2x kVN v chrániče  
a 5x kNN v multikanálu  
podél silnice



B

B

D - D'  
Uložení 2x kVN a 5x kNN  
v chrániče ve vjezdu  
a parkovišti



C

C

D

D

E

E



Stupeň PD: Dokumentace pro povolení záměru		Port s. / DCC: 00000
SÚ: Jindřichův Hradec	Vypracoval: Ing. Petr Němec	Číslo stavby: 1030095346
KÚ: Jindřichův Hradec (660523)	Schválil: Ing. Miroslav Němec	Datum: 18.11.2025
Název: J.Hradec, Stará cesta-TS, VN, NN		Formát: 1xA4
Místo: Jindřichův Hradec, ulice Stará cesta		Měřítko: 1:25
Výkres: Řezy kabelovou trasou - díl 1		Revize: 00
Investor: EG.D, s r.o., Lidická 1873/36, Černá Pole, 602 00 Brno		Výrobní číslo: Y254-01
		Výkres č.: D791.1

F

F

1 2 3 4

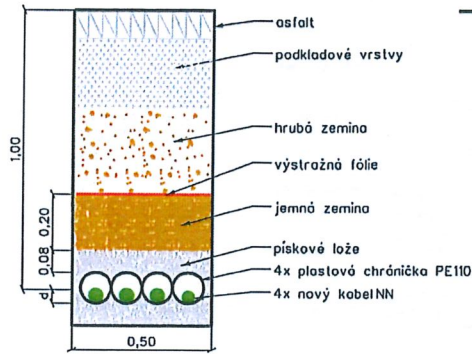
1

2

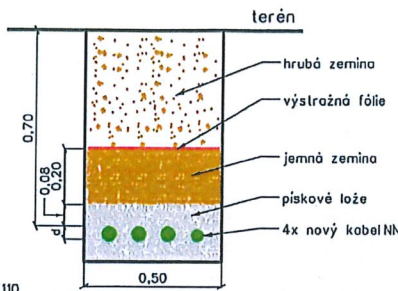
3

4

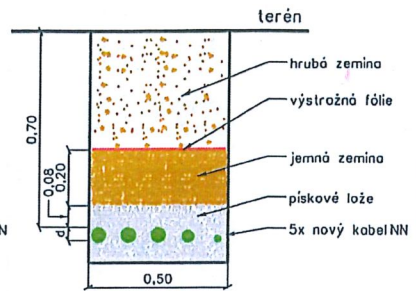
E - E'  
Uložení 4x kNN příkřížení silnice



F - F'  
Uložení 4x kNN ve volném terénu

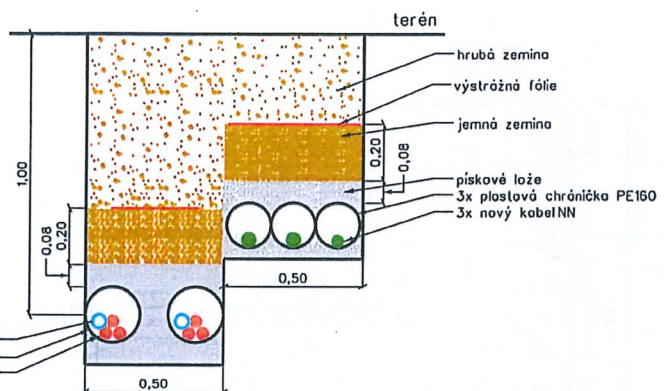
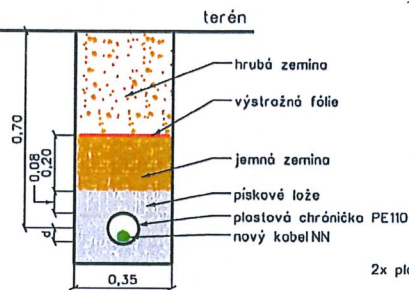


G - G'  
Uložení 5x kNN ve volném terénu

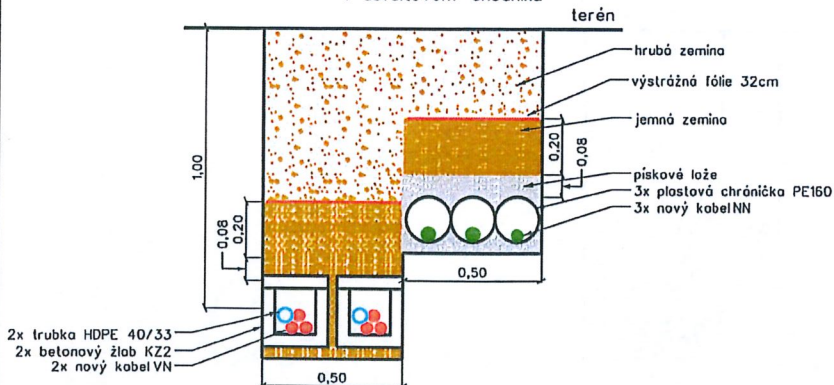


I - I'  
Uložení 2x kVN a 3x kNN  
v chráničce v asfaltovém chodníku

H - H'  
Uložení 1x kNN v chráničce  
v asfaltovém chodníku



J - J'  
Uložení 2x kVN v betonovém žlabu  
a 3x kNN v chráničce  
v asfaltovém chodníku



IPRE

voltCom

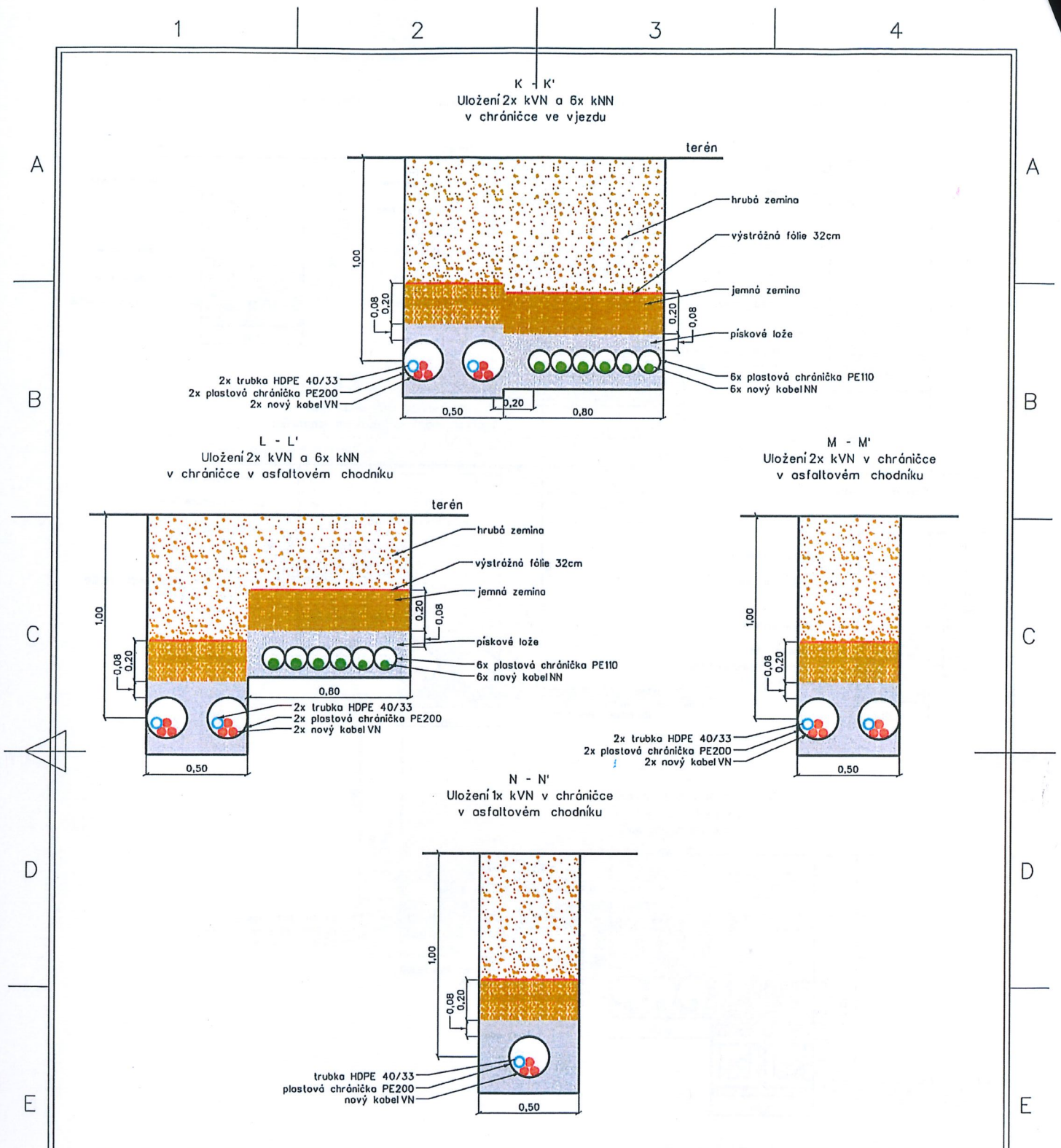
Stupeň PD: Dokumentace pro povolení záměru		Port s. / DCC: 00000
SÚ: Jindřichův Hradec	Vypracoval: Ing. Petr Němec	Číslo stavby: 1030095346
KÚ: Jindřichův Hradec [660523]	Schválil: Ing. Miroslav Němec	Datum: 18.11.2025
Název: <b>J.Hradec, Stará cesta-TS, VN, NN</b>		Formát: 1xA4
Místo: Jindřichův Hradec, ulice Stará cesta		Měřítko: 1:25
Výkres: <b>Řezy kabelovou trasou - díl 2</b>		Revize: 00
Investor: EG.D, s r.o., Lidická 1873/36, Černá Pole, 602 00 Brno		Výrobní číslo: Y254-01
		Výkres č.: <b>D791.2</b>

1

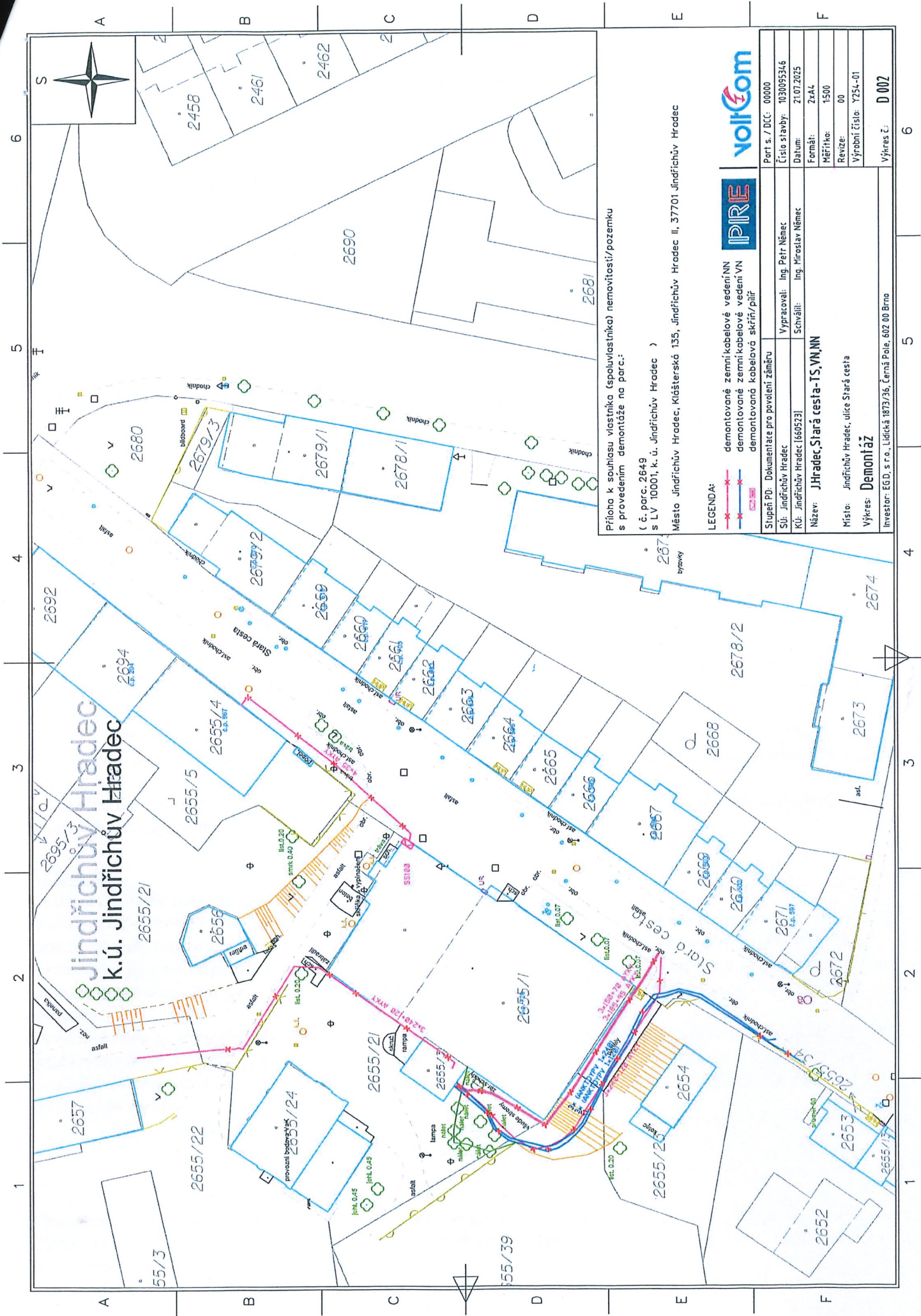
2

3

4



Stupeň PD: Dokumentace pro povolení záměru	Port s. / DCC: 00000
SÚ: Jindřichův Hradec	Vypracoval: Ing. Petr Němec
KÚ: Jindřichův Hradec [660523]	Schválil: Ing. Miroslav Němec
Název: <b>J.Hradec, Stará cesta-TS, VN, NN</b>	Formát: 1xA4
Místo: Jindřichův Hradec, ulice Stará cesta	Měřítko: 1:25
Výkres: <b>Řezy kabelovou trasou - díl 3</b>	Revize: 00
Investor: EGD, s r.o., Lidická 1873/36, Černá Pole, 602 00 Brno	Výrobní číslo: Y254-01
	Výkres č.: <b>D791.3</b>



Jindřichův Hradec  
k.ú. Jindřichův Hradec

Příloha k souhlasu vlastníka (spoluvlastníka) nemovitosti/pozemku s provedením demontáže na parc.:

( č. parc. 2649 s LV 10001, k. ú. Jindřichův Hradec )  
Město Jindřichův Hradec, Klášterská 135, Jindřichův Hradec II, 37701 Jindřichův Hradec

LEGENDA:

- demontované zemní kabelové vedení NN
- demontované zemní kabelové vedení VN
- demontovaná kabelová skrň/příř



Stupeň PD:	Dokumentace pro povolení záměru	Part. s. / DCC:	0000
Sú:	Jindřichův Hradec	Vypracoval:	Ing. Petr Němec
KÚ:	Jindřichův Hradec [660523]	Schválil:	Ing. Miroslav Němec
Název:	J.Hradec, Stará cesta-TS, VN, NN	Číslo stavby:	103095346
Místo:	Jindřichův Hradec, ulice Stará cesta	Datum:	21.07.2025
Výkres:	Demontáž	Formát:	A4
Investor:	EGD, s.r.o., Lidická 1873/36, Černá Pole, 602 00 Brno	Měřítko:	1:500
		Revize:	00
		Výrobní číslo:	Y25-01
		Výkres č.:	D 002