

NÁJEMNÍ SMLOUVA – POZEMEK

dle ustanovení § 2201 a násl. zákona č. 89/2012 Sb., občanský zákoník,
ve znění pozdějších předpisů (dále jen „občanský zákoník“)

Lesy České republiky, s.p.

se sídlem Přemyslova 1106/19, Nový Hradec Králové, 500 08 Hradec Králové

IČO: 421 96 451, DIČ: CZ42196451

zapsaný v obchodním rejstříku vedeném Krajským soudem v Hradci Králové, oddíl AXII,
vložka 540

zastoupený na základě pověření ze dne 26.4.2021 [REDACTED]

Lesní správa Ještěd, Sokolská 1383/37, 460 01 Liberec I.

bankovní spojení: Komerční banka, a.s., pobočka Liberec

číslo účtu: 951090267/0100

(dále jako „*pronajímatel*“) na straně jedné

a

Krajská správa silnic Libereckého kraje, příspěvková organizace

se sídlem České mládeže 632/32, 460 06 Liberec

IČO: 70946078, DIČ: CZ70946078

zapsaná v obchodním rejstříku vedeném Krajským soudem v Ústí nad Labem, oddíl Pr,
vložka 86

zastoupená: **Ing. Janem Růžičkou**, ředitelem

bankovní spojení: Komerční banka, a.s., pobočka Liberec

číslo účtu: 197963780267/0100

(dále jako „*nájemce*“) na straně druhé

(pronajímatel a nájemce dále též společně jako „*smluvní strany*“ a každý jednotlivě jako „*smluvní strana*“)

uzavírají níže uvedeného dne, měsíce a roku tuto Nájemní smlouvu (dále jen „*smlouva*“):

I.**Předmět smlouvy**

1. Pronajímatel prohlašuje, že mu svědčí právo hospodařit k níže uvedenému pozemku, který je ve vlastnictví České republiky, a to:

Parcelní číslo	Druh pozemku	Výměra v m ²	Pronajímaná výměra v m ²	Katastrální území	LV	Obec
221	lesní	2393	102	Dolní Sedlo	6	Hrádek nad Nisou
271/3	lesní	13267	165	Dolní Sedlo	6	Hrádek nad Nisou
552/3	lesní	1017	46	Dolní Sedlo	6	Hrádek nad Nisou
502/1	lesní	3262419	2815	Dolní Sedlo	6	Hrádek nad Nisou
502/22	lesní	986150	8	Dolní Sedlo	6	Hrádek nad Nisou
514/1	ostatní plocha	5243	1	Dolní Sedlo	6	Hrádek nad Nisou
530	ostatní plocha	20102	61	Dolní Sedlo	6	Hrádek nad Nisou
858	lesní	5153	23	Donín u Hrádku nad Nisou	6	Hrádek nad Nisou
860	lesní	2387	16	Donín u Hrádku nad Nisou	6	Hrádek nad Nisou
632/4	lesní	591969	1130	Dolní Suchá u Chotyně	35	Hrádek nad Nisou
Celkem			4367			

Uvedené pozemky (dále také „**předmětné pozemky**“ nebo „**předmět nájmu**“) jsou zapsány v katastru nemovitostí u Katastrálního úřadu pro Liberecký kraj, Katastrální pracoviště Liberec, k. ú. Dolní Sedlo, k.ú. Donín u Hrádku nad Nisou a k.ú. Dolní Suchá u Chotyně .

- Části předmětných pozemků jsou na základě rozhodnutí Magistrátu města Liberce, odboru životního prostředí ze dne 12.3.2024, č. j. CJ MML 066121/24, dočasně odňaty z pozemku určeného k plnění funkce lesa, a to do 31.10.2027. Toto rozhodnutí je jako příloha č. 1 nedílnou součástí této smlouvy.
- Další část předmětných pozemků je na základě rozhodnutí Magistrátu města Liberce, odboru životního prostředí ze dne 19.9.2025, č. j. CJ MML 306675/25, dočasně odňata z pozemku určeného k plnění funkce lesa, a to do 31.12.2028. Toto rozhodnutí je jako příloha č. 2 nedílnou součástí této smlouvy.
- Pronajímatel se zavazuje přenechat na základě této smlouvy nájemci předmět nájmu v rozsahu pronajímané výměry uvedené v odst. 1 tohoto článku smlouvy, tj. 4367 m², k dočasnému úplatnému užívání.
- Smluvní strany prohlašují, že hranice předmětu nájmu jsou jim spolehlivě známy a nevzbuzují jakýchkoli pochybností.

6. Přehled pozemkových parcel s plochou dočasného nebo trvalého záboru (předmět nájmu), je jako příloha č. 3 nedílnou součástí této smlouvy.
7. Nájemce prohlašuje, že se se stavem předmětu nájmu řádně a dostatečně seznámil a že jej shledává ke dni uzavření této smlouvy způsobilým ke smluvenému účelu. Snímek katastrální mapy s přesným zákresem předmětu nájmu (situace stavby „Rekonstrukce komunikace III/2716 v úseku Hrádek nad Nisou-Rynoltice a realizace nových částí chodníků“) je jako příloha č. 4 nedílnou součástí této smlouvy.
8. Právo nájmu dle této smlouvy nezahrnuje zejména právo výkonu myslivosti, rybářské právo a právo těžby nerostů.
9. Právo nájmu dle této smlouvy nezakládá nájemci jakákoliv práva k trvalým porostům nacházejícím se na předmětu nájmu. Nájemce je povinen upozornit pronajímatele zejména na kalamitu, škodu na porostech apod.
10. Nárok na náhrady dle zvláštních právních předpisů, např. v případech, na něž dopadá vyhláška Ministerstva zemědělství č. 55/1999 Sb., o způsobu výpočtu výše újmy nebo škody způsobené na lesích, ve znění pozdějších předpisů, náleží pronajímateli

II.

Účel nájmu

Nájemce se zavazuje předmět nájmu uvedený v čl. I. odst. 1 této smlouvy užívat výlučně k nepodnikatelským účelům, konkrétně za účelem stavby: **„Rekonstrukce komunikace III/2716 v úseku Hrádek nad Nisou-Rynoltice a realizace nových částí chodníků“**

III.

Nájemné

1. Nájemce se zavazuje platit pronajímateli za předmět nájmu nájemné ve výši **46 Kč bez DPH/m²/rok**. Celkové roční nájemné tak činí **200 882 Kč (slovy: dvě stě tisíc osmset osmdesát dvě koruny české) bez DPH**.
2. Pronajímatel bude nájemné fakturovat jedenkrát ročně, a to vždy k 30.6. běžného roku a toto datum je zároveň datem uskutečnění zdanitelného plnění. Lhůta splatnosti faktury činí 30 kalendářních dnů ode dne jejího vystavení. Dnem úhrady se rozumí den připsání fakturované částky v její plné výši ve prospěch účtu pronajímatele. Úhrada nájemného bude prováděna ve prospěch účtu organizační jednotky pronajímatele uvedeného v záhlaví této smlouvy. V případě ukončení nájemního vztahu založeného touto smlouvou v průběhu roku bude výše celkového ročního nájemného poměrně upravena.
3. Faktura je řádně vystavena, pokud splňuje veškeré náležitosti daňového a účetního dokladu podle příslušných právních předpisů a další náležitosti dle této smlouvy, pokud byly smluvními stranami ujednány. V případě, že faktura nebyla vystavena řádně, je smluvní strana, které je faktura určena, oprávněna fakturu vrátit, a to ve lhůtě 5 pracovních dnů ode dne jejího doručení s uvedením chybných či chybějících náležitostí. Pokud bude faktura v uvedené lhůtě vrácena oprávněně, je smluvní strana, které byla faktura vrácena, povinna řádně vystavit a doručit bezvadnou (opravenou či doplněnou) fakturu, a to ve lhůtě 5 pracovních dnů ode dne jejího vrácení. Nová lhůta splatnosti počíná běžet ode dne vystavení bezvadné (tj. opravené či doplněné) faktury.

4. Nájemné bude na každé další roky valorizováno vždy k 1. 1. aktuálního kalendářního roku podle skutečně dosažené míry inflace vyjádřené přírůstkem průměrného indexu spotřebitelských cen za 12 posledních měsíců předcházejícího kalendářního roku zveřejněného Českým statistickým úřadem. Nájemné bude automaticky upravováno bez písemného oznámení nájemci. K prvnímu zvýšení nájemného o inflaci takto dojde s účinností **od 2026**.

IV.

Práva a povinnosti smluvních stran

1. Nájemce je povinen užívat předmět nájmu v souladu s ujednáními této smlouvy a v souladu s účinnými právními předpisy a rozhodnutími orgánů veřejné moci.
2. Nájemce se zavazuje platit pronajímateli nájemné v souladu s touto smlouvou, zejména řádně a včas.
3. Nájemce se zavazuje na svůj náklad řádně udržovat předměty a zařízení nacházející se na předmětu nájmu, jedná-li se o běžné záležitosti spojené s jeho užíváním.
4. Nájemce se zavazuje neprovádět žádné úpravy předmětu nájmu či na předmětu nájmu bez předchozího písemného souhlasu pronajímatele.
5. Nájemce je povinen umožnit pronajímateli vstup na předmět nájmu za účelem zjištění jeho stavu a kontroly jeho užívání nájemcem v souladu s touto smlouvou.
6. **Nájemce je povinen na předmětu nájmu umožnit pronajímateli výkon činností souvisejících s hospodařením v lese dle zákona č. 289/1995 Sb., o lesích a o změně a doplnění některých zákonů, ve znění pozdějších předpisů, a platného lesního hospodářského plánu, nebude-li příslušným rozhodnutím orgánů veřejné moci rozhodnuto jinak. Nájemci se zakazuje jakékoli kácení trvalých porostů bez předchozího písemného souhlasu pronajímatele.**
7. **S ohledem na potřebu odvozu zpracované kůrovcově atraktivní dřevní hmoty (nebezpečí šíření kalamitního škůdce) se nájemce zavazuje umožnit výjezd z lesního komplexu na silnici III/2716 v úseku Hrádek nad Nisou-Rynoltice. Potřebu odvozu bude revírník lesní správy předem konzultovat s příslušným stavbyvedoucím.**
8. Nájemce není oprávněn umístit na předmětu nájmu jakékoli stavby bez předchozího písemného souhlasu pronajímatele.
9. Pronajímatel je oprávněn kontrolovat, jak nájemce plní povinnosti, které pro něj vyplývají z této smlouvy.
10. Rozhodne-li příslušný orgán veřejné moci pravomocným rozhodnutím o uložení pokuty pronajímateli v souvislosti s porušením zákonných povinností, k němuž došlo konáním nebo opomenutím nájemce, je nájemce povinen zaplatit pronajímateli částku ve výši uložené pokuty včetně případných dalších nákladů pronajímatele s tímto spojených, zejména pak nákladů řízení, a to vše do 5 pracovních dnů od doručení písemné výzvy pronajímatele k úhradě.
11. Nájemce není oprávněn přenechat předmět nájmu nebo jeho část do užívání (podnájmu) třetí osobě bez předchozího písemného souhlasu pronajímatele.

12. Nájemce se zavazuje na vlastní náklady odstranit újmu, která na předmětu nájmu jeho činností nebo činností třetích osob vznikne, a to nejpozději ve lhůtě 30 kalendářních dnů od doručení písemné výzvy pronajímatele k odstranění újmy.
13. Nájemce se zavazuje neuskładňovat a nelikvidovat odpady vzniklé jeho činností nebo činností třetích osob na předmětu nájmu. Za odvoz odpadu z předmětu nájmu a jeho následnou likvidaci odpovídá výlučně nájemce. Odvoz a likvidaci provede nájemce na vlastní náklady nejpozději do 7 kalendářních dnů od zjištění závadného stavu.
14. Nájemce se zavazuje, že plnění dle této smlouvy bude zajišťovat pouze tak, aby nedocházelo k újmě na okolních lesních porostech nacházejících se na pozemcích, které nejsou součástí předmětu nájmu, a dále rovněž tak, aby nebyly dotčeny zájmy ochrany přírody.
15. Nájemce nese plnou odpovědnost za veškerou újmu, která jím prováděnou činností nebo porušením jeho povinností založené touto smlouvou či právním předpisem vznikne pronajímateli či třetím osobám, a to i v případě, že by taková újma vznikla v důsledku činnosti nájemcem pověřených právnických či fyzických osob v souvislosti s prováděnou činností.
16. Smluvní strany ujednaly, že zápis práva nájmu dle této smlouvy do veřejného seznamu se vylučuje.
17. Nájemce se zavazuje nevydávat stanoviska či vyjádření třetím osobám k dotčení či omezení ve využívání předmětu nájmu nebo jeho části.

V.

Sankční ujednání

1. Pro případ prodlení s úhradou nájemného se nájemce zavazuje zaplatit pronajímateli smluvní pokutu ve výši 0,05 % z dlužné částky za každý i započatý den prodlení.
2. Pro případ porušení kterékoli z povinností nájemce uvedených v čl. IV. této smlouvy, s výjimkou případu uvedeného v odst. 1 tohoto článku smlouvy, se nájemce zavazuje zaplatit pronajímateli smluvní pokutu ve výši 10 % aktuálního ročního nájemného, nejméně však 5 000 Kč, a to za každý jednotlivý případ porušení.
3. Vznikem povinností nájemce zaplatit pronajímateli smluvní pokutu ani jejím zaplacením není dotčeno ani jinak omezeno právo pronajímatele na náhradu škody vzniklé porušením povinností, jejíž splnění je smluvní pokutou zajištěno, a to v plném rozsahu.
4. Smluvní pokuta je splatná nejpozději do 15 dnů od jejího uplatnění.

VI.

Trvání nájmu

1. Pronajímatel touto smlouvou přenechává nájemci a nájemce od pronajímatele přebírá do dočasného úplatného užívání předmět nájmu uvedený v čl. I. odst. 1 této smlouvy o celkové výměře 4367 m², a to na dobu určitou ode dne protokolárního předání pozemků před zahájením stavby do 31.10.2027.
2. Nájem dle této smlouvy skončí:
 - a) uplynutím doby, na níž byl sjednán,
 - b) písemnou dohodou smluvních stran,

- c) písemnou výpovědí dle odst. 3. či odst. 4. tohoto článku smlouvy; výpovědní doba v takovém případě činí 3 měsíce a počíná běžet prvního dne kalendářního měsíce následujícího po měsíci, v němž byla výpověď doručena druhé smluvní straně.
3. Před uplynutím sjednané doby trvání nájmu lze tento skončit písemnou výpovědí ze strany pronajímatele v případě, že:
- a) nájemce je v prodlení s úhradou nájemného o dobu delší než 30 kalendářních dnů, a to i přes písemné upozornění pronajímatele,
 - b) nájemce užívá předmět nájmu v rozporu s touto smlouvou, a to i přes písemnou výzvu pronajímatele k odstranění závadného stavu a zjednání nápravy,
 - c) nájemce přenechal předmět nájmu nebo jeho část do užívání (podnájmu) jinému bez předchozího písemného souhlasu pronajímatele,
 - d) nájemce porušil jakoukoli ze svých povinností vyplývajících z této smlouvy a nezjednal nápravu, a to i přes písemné upozornění pronajímatele,
 - e) nájemce na předmětu nájmu umístil jakékoli stavby bez předchozího písemného souhlasu pronajímatele,
 - f) nájemce ztratil oprávnění k provozování činnosti, pro kterou si předmět nájmu pronajal,
 - g) předmět nájmu přestal být využitelný pro sjednaný účel nájmu.
4. Před uplynutím sjednané doby trvání nájmu lze tento skončit písemnou výpovědí ze strany nájemce v případě, že:
- a) nájemce ztratil oprávnění k provozování činnosti, pro kterou si předmět nájmu pronajal,
 - b) pronajímatel opakovaně porušil své povinnosti vůči nájemci vyplývající z této smlouvy, a to i přes písemné upozornění nájemce,
 - c) předmět nájmu přestal být využitelný pro sjednaný účel nájmu.
5. Ke dni skončení nájmu je nájemce povinen odevzdat pronajímateli předmět nájmu ve stavu odpovídajícímu způsobu využití pro účel dle čl. II. této smlouvy, resp. odevzdat jej v takovém stavu, v jakém jej převzal s přihlédnutím k obvyklému opotřebení při řádném užívání. O předání a převzetí předmětu nájmu bude sepsán písemný protokol opatřený datem a podpisy oprávněných zástupců smluvních stran.

VII.

Criminal Compliance doložka

1. Smluvní strany níže svým podpisem stvrzují, že v průběhu vyjednávání o této smlouvě vždy jednaly a postupovaly čestně, transparentně a v souladu s veškerými právními předpisy, a že takto budou jednat i při jejím plnění.
2. Smluvní strany prohlašují, že v souvislosti s touto smlouvou vyvinou maximální úsilí, aby žádné ze smluvních stran nemohla být přičtena trestní odpovědnost podle příslušných právních předpisů.
3. Pronajímatel zachovává nulovou toleranci k jakémukoli nelegálnímu jednání, dodržuje maximální transparentnost, legalitu, etiku a uplatňuje zásady Criminal Compliance Programu (www.lesycr.cz/ccp).

VIII.


Závěrečná ujednání

1. Pokud není v této smlouvě ujednáno jinak, řídí se vztahy mezi smluvními stranami právním rádem České republiky, zejména občanským zákoníkem a právními předpisy souvisejícími.
2. Tuto smlouvu lze měnit či doplňovat pouze formou písemných dodatků podepsaných oběma smluvními stranami.
3. Zakladatel udělil pronajímateli dle zákona o státním podniku předchozí souhlas k nakládání s určeným majetkem prostřednictvím Statutu pronajímatele ze dne 19. 10. 2022, č. j.MZE-57984/2022-16221, bod 6.5.3. Statutu.
4. Tato smlouva nabývá platnosti dnem jejího podpisu oběma smluvními stranami. Pokud tato smlouva podléhá povinnosti uveřejnění dle zákona č. 340/2015 Sb., o zvláštních podmínkách účinnosti některých smluv, uveřejňování těchto smluv a o registru smluv (zákon o registru smluv), ve znění pozdějších předpisů, nabývá účinnosti dnem jejího uveřejnění v souladu se zmíněným zákonem. Smluvní strany pro tyto případy vyjadřují svůj souhlas s uveřejněním celého znění smlouvy včetně metadat, a to v rozsahu a způsobem stanoveným zákonem.
5. Tato smlouva je vyhotovena v počtu čtyř stejnopisů, z nichž po dvou vyhotoveních obdrží každá ze smluvních stran.
6. Smluvní strany prohlašují, že si tuto smlouvu před jejím podpisem přečetly, jejímu obsahu rozumí a bez výhrad s ním souhlasí. Smlouva je vyjádřením jejich pravé, skutečné, svobodné a vážné vůle, na důkaz čehož níže připojují, prosty omylu, své vlastnoruční podpisy.
7. Nedílnou součástí této smlouvy jsou tyto přílohy:
 - Příloha č. 1 - rozhodnutí č.j. CJ MML 066121/24
 - Příloha č. 2 - rozhodnutí č.j. CJ MML 306675/25
 - Příloha č. 3 - přehled záborů parcel (předmět nájmu)
 - Příloha č. 4 - situace stavby (předmět nájmu)

V LIBERCI dne 10-12-2025


V LIBERCI dne 18. 12. 2025

Za pronajímatele:



Lesy České republiky, s.p.

Za nájemce:



Ing. Jan Růžička

ředitel

Krajská správa silnic LK



MAGISTRÁT MĚSTA LIBEREC

Odbor životního prostředí

náměstí Dr. E. Beneše 1/1, 460 59 Liberec 1



Rozhodnutí nabylo právní moci
dnem: 1.4.2024 podpis: [redacted]

obdrží: dle rozdělovníku



Váš dopis značky / ze dne

Naše značka

Vyřizuje / telefon

Liberec

CJ MML 066121/24

SZ CJ MML 019216/24/4

12.3.2024

Počet listů 2

Počet příloh 0

Počet listů, sv. příloh 0



Odnětí pozemků určených k plnění funkcí lesa

ROZHODNUTÍ

Magistrát města Liberec, odbor životního prostředí, jako orgán státní správy lesů (dále jen „správní orgán“) podle ustanovení § 47 odst. (1) písm. a) zákona č. 289/1995 Sb., o lesích a o změně a doplnění některých zákonů v platném znění (dále jen „lesní zákon“), příslušný podle ustanovení § 48 odst. (1) písm. d) téhož zákona, po posouzení žádosti Libereckého kraje, IČO 708 91 508, podle § 15 a § 16 lesního zákona:

1) povoluje dle ust. § 13 odst. (1) lesního zákona

dočasné odnětí částí pozemků určených k plnění funkcí lesa (dále jen „PUPFL“) v k. ú. Donín u Hrádku nad Nisou, Dolní Sedlo a Dolní Suchá u Chotyně, v rozsahu a trvání uvedeném v tabulce níže.

Katastrální území	Parcelní číslo	Vlastník	Termín dočasného odnětí	Rozsah dočasného odnětí [m ²]
Donín u Hrádku n. N.	858	ČR (LČR, s. p.)	1. 3. 2025 – 31. 10. 2027	23
Donín u Hrádku n. N.	860	ČR (LČR, s. p.)	1. 3. 2025 – 31. 10. 2027	16
Dolní Sedlo	221	ČR (LČR, s. p.)	1. 3. 2025 – 31. 10. 2027	102
Dolní Sedlo	271/3	ČR (LČR, s. p.)	1. 3. 2025 – 31. 10. 2027	165
Dolní Sedlo	502/1	ČR (LČR, s. p.)	1. 3. 2025 – 31. 10. 2027	2815
Dolní Sedlo	502/22	ČR (LČR, s. p.)	1. 3. 2025 – 31. 10. 2027	8
Dolní Sedlo	514/1	ČR (LČR, s. p.)	1. 3. 2025 – 31. 10. 2027	1
Dolní Sedlo	552/3	ČR (LČR, s. p.)	1. 3. 2025 – 31. 10. 2027	46
Dolní Suchá u Chotyně	632/4	ČR (LČR, s. p.)	1. 3. 2025 – 31. 10. 2027	1130
Celkem				4306

Odnětí je povolováno pro možnost realizace stavby „Rekonstrukce komunikace III/2716 v úseku Hrádek nad Nisou – Rynoltice a realizace nových částí chodníků“, která spočívá v rekonstrukci stávající silnice, konkrétně obnově asfaltového povrchu vč. rozšíření ve směrových obloucích, opravě (výměně) propustků a doplnění silnice o nové chodníky.

Stránka 1 | 4

Telefon

IČ

Elektronická podatelna

E-mail

Web

Datová schránka statutárního města Liberec
(Magistrátu města Liberec) ID 7c6by6u

00262978

posta@magistrat.liberec.cz

info@magistrat.liberec.cz

www.liberec.cz

Dočasné odnětí se povoluje za následujících podmínek:

- Plochy dočasných odnětí budou, před započítáním stavebních prací, v terénu zřetelně vyznačeny
- Po dokončení stavby investor zajistí její geodetické zaměření a požádá o povolení trvalého odnětí zastavěných částí lesních pozemků z PUPFL
- Po dokončení stavby budou nezastavěné části lesních pozemků, které byly dotčeny stavbou, odpovídajícím způsobem rekultivovány (uvedeny do původního stavu)
- Po dobu realizace stavby budou na lesních pozemcích zajištěna účinná protierozní opatření

2) stanovuje podle ust. § 17 odst. (1) lesního zákona

poplatek za dočasné odnětí částí pozemků určených k plnění funkcí lesa v k. ú. Donín u Hrádku nad Nisou, Dolní Sedlo a Dolní Suchá u Chotyně, v rozsahu uvedeném v tabulce výše **ve výši 6.713,- Kč** slovy /šest-tisíc-sedm-set-třináct Kč/ za rok. Poplatek za dočasné odnětí je žadatel povinen zaplatit na bankovní účet Celního úřadu v Liberci.

částka:	6.713,- Kč / rok
číslo účtu:	8758-27727461/0710
konstantní symbol:	1148
variabilní symbol:	IČO žadatele
specifický symbol:	06612124

Poplatek za dočasné odnětí musí být zaplacen nejpozději do konce kalendářního roku, v němž odnětí trvá. Pokud bude dočasné odnětí zahájeno a ukončeno v průběhu kalendářního roku, je žadatel povinen **zaplatit v daném kalendářním roce poplatek ve výši jedné dvanáctiny roční částky poplatku za každý započatý měsíc vždy do konce kalendářního roku, v němž odnětí trvá.**

Podle ust. § 17 odst. (4) lesního zákona z poplatku připadá 40 % obcím, v jejichž katastrálním území k odnětí došlo, tedy městu Hrádek nad Nisou, IČO 002 62 854 a 60 % Státnímu fondu životního prostředí. Poplatek, který je příjmem obce, může být použit jen pro zlepšení životního prostředí v obci nebo pro zachování lesa.

Účastníky řízení, dle § 27 odst. 1 písm. a) zákona č. 500/2004 Sb., správní řád, ve znění pozdějších předpisů (dále jen „správní řád“) jsou:

- Liberecký kraj, IČO 708 91 508, U Jezu 642/2a, Liberec (žadatel)
- Lesy České republiky, s. p., IČO 421 96 541, Přemyslova 1106/19, Nový Hradec Králové (subjekt s právem hospodařit s lesními pozemky ve vlastnictví ČR)

Odůvodnění rozhodnutí:

Správní orgán obdržel dne 18. 1. 2024 žádost Libereckého kraje, IČO 708 91 508, na základě plné moci zastoupeného společností s ručením omezeným Dopravně inženýrská kancelář, IČO 274 66 868, o odnětí částí pozemků určených k plnění funkcí lesa (dále jen „PUPFL“) dle ust. § 13 odst. 1 lesního zákona v k. ú. Donín u Hrádku nad Nisou, Dolní Sedlo a Solní Suchá u Chotyně. Celkový rozsah požadovaného odnětí byl 4212 m².

K žádosti nebyly doloženy veškeré povinné náležitosti žádosti o odnětí stanovené vyhláškou MZe č. 77/1996 Sb., o náležitostech žádosti o odnětí nebo omezení pozemků určených k plnění funkcí lesa, proto správní orgán písemností CJ MML 033804/24 SZ CJ MML 019216/24/2 ze dne 6. 2. 2024 oznámil známým účastníkům zahájení řízení, žadatele vyzval k doplnění žádosti a řízení přerušil.

Žádost byla dne 27. 2. 2024 doplněna o potřebné náležitosti a současně upravena. Upraven byl celkový výčet a rozsah dočasně odnímaných pozemků i termín odnětí. K doplnění byl přiložen nový souhlas vlastníka a odborného lesního hospodáře (ČR, Lesy České republiky, s. p., LS Ještěd), ze kterého přímo vyplývá, že vlastník lesních pozemků byl o změnách žádosti dostatečně informován a souhlasí s nimi. Po doplnění je žádost kompletní.

Přípustnost předmětné stavby již byla kladně posouzena závazným stanoviskem zdejšího správního orgánu CJ MML 033255/24 SZ CJ MML 019212/24/2 ze dne 5. 2. 2024. V předmětném závazném stanovisku správní orgán vyjádřil svůj souhlas se stavbou, její realizaci však podmínil odnětím dotčených částí lesních pozemků z PUPFL po dobu stavby. Při jednání správního orgánu se zástupcem žadatele byl dojednáán postup, při kterém budou veškeré plochy záborů nejprve dočasně odňaty a až po dokončení stavby a jejím geodetickém zaměření, budou zastavěné plochy odňaty trvale, zbylé plochy dotčené stavbou budou odpovídajícím způsobem rekultivovány.

Výpočet poplatku za dočasné odnětí byl proveden dle přílohy k lesnímu zákonu dle vzorce $OLP = PP \times CD \times f$ (Kč / ha za rok), kde PP je průměrná roční potenciální produkce lesů v ČR, CD je průměrná cena dřeva na odvozním místě a f je faktor ekologické váhy lesa.



Průměrná roční potenciální produkce lesů v ČR je 6,3 m³/ha. Průměrnou cenu dřeva na odvozním místě stanovilo MZe pro rok 2024 ve výši 1369,- Kč / m³.

Pro výpočet poplatku za dočasné odnětí na lesních pozemcích p. č. 858 a 860 v k. ú. Donín u Hrádku nad Nisou, p. č. 271/3 a 552/3 v k. ú. Dolní Sedlo, p. č. 632/4 v k. ú. Dolní Suchá u Chotyně byl k výpočtu použit faktor ekologické váhy lesa $f = 1,4$. Odnětím dotčené porostní skupiny jsou zařazeny do kategorie lesa 10 (lesy hospodářské, $f = 1,4$) a nejsou v překryvu s dalšími jevy, které by měly vliv na faktor ekologické váhy lesa. Pro výpočet poplatku za dočasné odnětí na pozemcích p. č. 221, 502/1, 502/22 a 514/1 v k. ú. Dolní Sedlo byl použit faktor ekologické váhy lesa $f = 2$. Odnětím dotčené porostní skupiny jsou zařazeny do kategorie lesa 10 (lesy hospodářské, $f = 1,4$) a současně jsou v překryvu s chráněnou oblastí přirozené akumulace vod ($f = 2$). Pro výpočet musí být vždy užit zastoupený faktor nejvyšší hodnoty.

Z uvedených důvodů správní orgán rozhodl, jak je ve výroku tohoto rozhodnutí uvedeno.

Poučení o odvolání:

Proti tomuto rozhodnutí může podle ustanovení § 81 správního řádu účastník řízení podat odvolání ve lhůtě 15 dnů ode dne oznámení rozhodnutí k odvolacímu orgánu, kterým je Krajský úřad Libereckého kraje. Odvolání se podává u Magistrátu města Liberec.



odboru životního prostředí

Rozdělovník

Obdrží do DS

- Dopravně inženýrská kancelář, s. r. o., Bozděchova 1668/13a, Pražské Předměstí, Hradec Králové, IDDS: imzzkk8
- Lesy České republiky, s. p., Přemyslova 1106/19, Hradec Králové, IDDS: e8jcfsn
- Celní úřad pro Liberecký kraj, České mládeže 1122, 460 06, Liberec, IDDS: vznny3t (po nabytí právní moci)

Další

- Spis



MAGISTRÁT MĚSTA LIBEREC

Odbor životního prostředí

náměstí Dr. E. Beneše 1/1, 460 59 Liberec 1

obdrží: dle rozdělovníku

Váš dopis značky / ze dne

Naše značka

Vyřizuje / telefon

Liberec

CJ MML 306675/25

SZ CJ MML 273658/25/2

19.9.2025

Počet listů 2

Počet příloh 0

Počet listů, sv. příloh 0

Odnětí pozemků určených k plnění funkcí lesa

ROZHODNUTÍ

Magistrát města Liberec, odbor životního prostředí, jako orgán státní správy lesů (dále jen „správní orgán“) podle ustanovení § 47 odst. (1) písm. a) zákona č. 289/1995 Sb., o lesích a o změně a doplnění některých zákonů v platném znění (dále jen „lesní zákon“), příslušný podle ustanovení § 48 odst. (1) písm. d) téhož zákona, po posouzení žádosti Libereckého kraje, IČO 708 91 508, podle § 15 a § 16 lesního zákona:

1) povoluje dle ust. § 13 odst. (1) lesního zákona

dočasné odnětí části pozemku určeného k plnění funkcí lesa (dále jen „PUPFL“) p. č. 530 v k. ú. Dolní Sedlo v rozsahu 61 m² a termínu od 1. 3. 2026 do 31. 12. 2028.

Odnětí je povolováno v souvislosti s realizací stavby „Rekonstrukce komunikace III/2716 v úseku Hrádek nad Nisou – Rynoltice a realizace nových částí chodníků“, která spočívá v rekonstrukci stávající silnice, konkrétně obnově asfaltového povrchu vč. rozšíření ve směrových obloucích, opravě (výměně) propustků a doplnění silnice o nové chodníky. Toto odnětí je doplněním již vydaného rozhodnutí CJ MML 066121/24 SZ CJ MML 019216/24/4 ze dne 12. 3. 2024, podmínky tohoto rozhodnutí musí být dodrženy.

2) stanovuje podle ust. § 17 odst. (1) lesního zákona

poplatek za dočasné odnětí části pozemku určeného k plnění funkcí lesa v k. ú. Dolní Sedlo, v rozsahu 61 m² **ve výši 85,- Kč** slovy /osmdesát-pět-Kč/ za rok. Poplatek za dočasné odnětí je žadatel povinen zaplatit na bankovní účet Celního úřadu v Liberci.

částka:

85,- Kč / rok

číslo účtu:

8758-27727461/0710

konstantní symbol:

1148

variabilní symbol:

IČO žadatele

specifický symbol:

30667525

Stránka 1 | 3

Telefon

IC

Elektronická podatelna

E-mail

Web

Datová schránka statutárního města Liberec

00262978

posta@magistrat.liberec.cz

info@magistrat.liberec.cz

www.liberec.cz

(Magistrátu města Liberec) ID 7c6by6u

Poplatek za dočasné odnětí musí být zaplacen nejpozději do konce kalendářního roku, v němž odnětí trvá. Pokud bude dočasné odnětí zahájeno a ukončeno v průběhu kalendářního roku, je žadatel povinen zaplatit v daném kalendářním roce poplatek ve výši jedné dvanáctiny roční částky poplatku za každý započatý měsíc vždy do konce kalendářního roku, v němž odnětí trvá.

Podle ust. § 17 odst. (4) lesního zákona z poplatku připadá 40 % obcím, v jejichž katastrálním území k odnětí došlo, tedy městu Hrádek nad Nisou, IČO 002 62 854 a 60 % Státnímu fondu životního prostředí. Poplatek, který je příjmem obce, může být použit jen pro zlepšení životního prostředí v obci nebo pro zachování lesa.

Účastníky řízení, dle § 27 odst. 1 písm. a) zákona č. 500/2004 Sb., správní řád, ve znění pozdějších předpisů (dále jen „správní řád“) jsou:

- Liberecký kraj, IČO 708 91 508, U Jezu 642/2a, Liberec (žadatel)
- ČR / Lesy České republiky, s. p., IČO 421 96 541, Přemyslova 1106/19, Nový Hradec Králové (subjekt s právem hospodařit s lesními pozemky ve vlastnictví ČR)

Odůvodnění rozhodnutí:

Správní orgán obdržel dne 22. 8. 2025 žádost Libereckého kraje, IČO 708 91 508, na základě plné moci zastoupeného společností s ručením omezeným Dopravně inženýrská kancelář, IČO 274 66 868, o odnětí části pozemku určeného k plnění funkcí lesa p. č. 530 v k. ú. Dolní Sedlo dle ust. § 13 odst. 1 lesního zákona v rozsahu 61 m².

Tato žádost byla podána v souvislosti se stavbou „Rekonstrukce komunikace III/2716 v úseku Hrádek nad Nisou – Rynoltice a realizace nových částí chodníků“. Pro předmětnou stavbu již bylo rozhodnutím CJ MML 066121/24 SZ CJ MML 019216/24/4 ze dne 12. 3. 2024 povoleno dočasné odnětí, v původní žádosti však byla opomenuta parcela p. č. 530, která má být stavbou též dotčena a je součástí PUPFL (má charakter dopravní komunikace – silnice). K původní žádosti byly doloženy veškeré povinné náležitosti stanovené vyhláškou MZe č. 77/1996, Sb., o náležitostech žádosti o odnětí, k nové žádosti bylo doplněno aktuální vyjádření vlastníka p. č. 530 (ČR / Lesy České republiky, s. p.).

Přípustnost předmětné stavby již byla kladně posouzena závazným stanoviskem zdejšího správního orgánu CJ MML 033255/24 SZ CJ MML 019212/24/2 ze dne 5. 2. 2024. V předmětném závazném stanovisku správní orgán vyjádřil svůj souhlas se stavbou, její realizaci však podmínil odnětím dotčených částí lesních pozemků z PUPFL po dobu stavby. Při jednání správního orgánu se zástupcem žadatele byl dojednáán postup, při kterém budou veškeré plochy záborů nejprve dočasně odňaty a až po dokončení stavby a jejím geodetickém zaměření, budou zastavěné plochy odňaty trvale, zbylé plochy dotčené stavbou budou odpovídajícím způsobem rekultivovány.

Výpočet poplatku za dočasné odnětí byl proveden dle přílohy k lesnímu zákonu dle vzorce $OLP = PP \times CD \times f$ (Kč / ha za rok), kde PP je průměrná roční potenciální produkce lesů v ČR, CD je průměrná cena dřeva na odvozním místě a f je faktor ekologické váhy lesa.

Průměrná roční potenciální produkce lesů v ČR je 6,3 m³/ha. Průměrnou cenu dřeva na odvozním místě stanovilo MZe pro rok 2025 ve výši 1.106,- Kč / m³.

Pro výpočet poplatku za dočasné odnětí byl použit faktor ekologické váhy lesa $f = 2$. Odnětím dotčený lesní pozemek je zařazen do kategorie lesa 10 (lesy hospodářské, $f = 1,4$) a současně je v překryvu s chráněnou oblastí přirozené akumulace vod ($f = 2$). Pro výpočet musí být vždy užit zastoupený faktor nejvyšší hodnoty.

Z uvedených důvodů správní orgán rozhodl, jak je ve výroku tohoto rozhodnutí uvedeno.

Poučení o odvolání:

Proti tomuto rozhodnutí může podle ustanovení § 81 správního řádu účastník řízení podat odvolání ve lhůtě 15 dnů ode dne oznámení rozhodnutí k odvolacímu orgánu, kterým je Krajský úřad Libereckého kraje. Odvolání se podává u Magistrátu města Liberec.

████████████████████
██████████ odboru životního prostředí

Za správnost vyhotovení: ████████████████████

Rozhodnutí nabylo právní moci dne 14. 10. 2025

Vyznačení doložky provedl ████████████████████ dne 16. 10. 2025

Rozdělovník

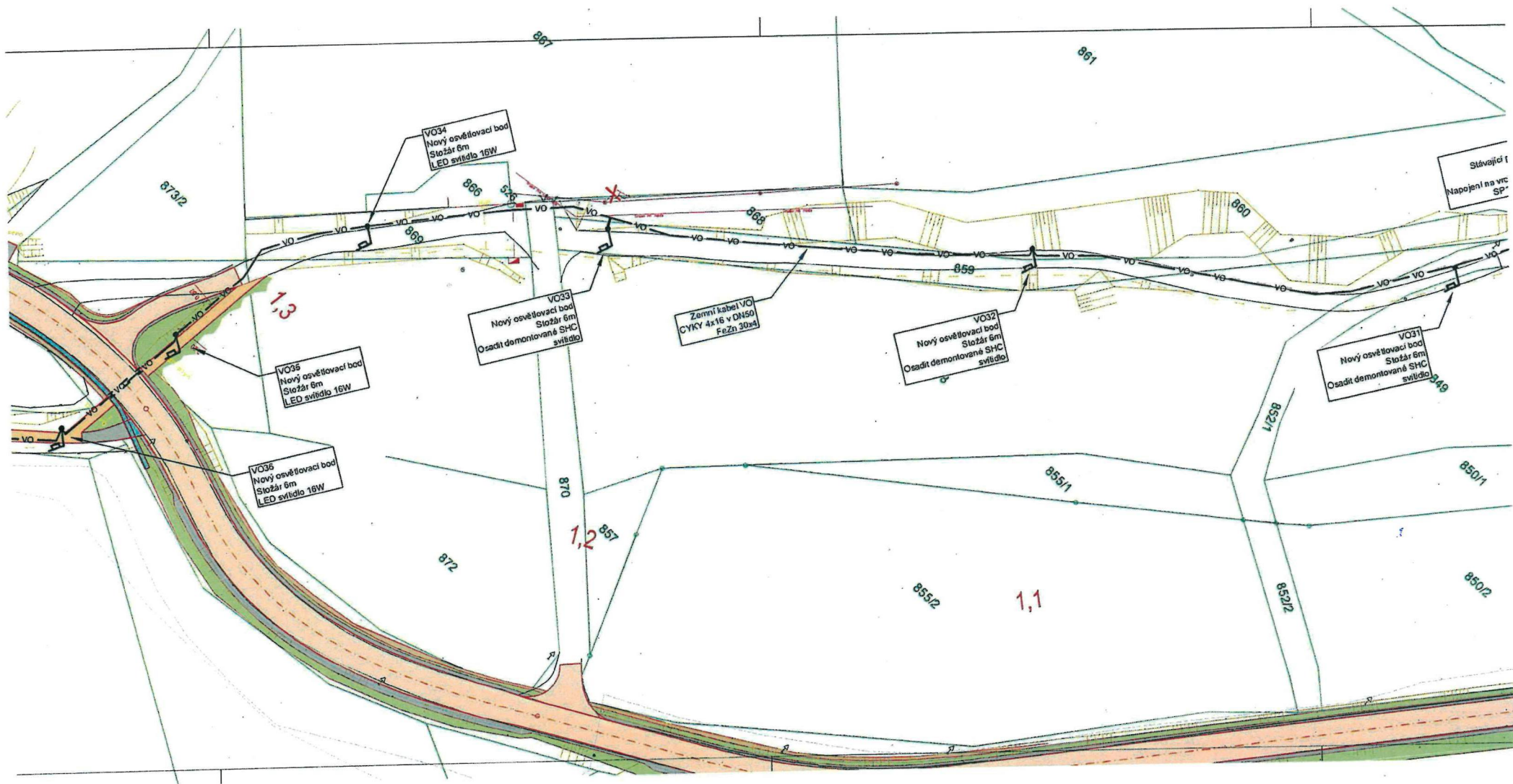
Obdrží do DS

- Dopravně inženýrská kancelář, s. r. o., Bozděchova 1668/13a, Pražské Předměstí, Hradec Králové, IDDS: imzzkk8
- Lesy České republiky, s. p., Přemyslova 1106/19, Hradec Králové, IDDS: e8jcfns
- Celní úřad pro Liberecký kraj, České mládeže 1122, 460 06, Liberec, IDDS: 893m6hk (po nabytí právní moci)

Další

- Spis

číslo parcely	k.ú.	výměra m2	druh pozemku	LV	vlastník	trvalý zábor	dočasný zábor	kácení ANO/NE	poznámka
852/1	Donín u Hrádku n. N.	477	ostatní komunikace/ ostatní plocha	6	Lesy ČR		21	NE	
858	Donín u Hrádku n. N.	5153	lesní pozemek (PUPFL)	6	Lesy ČR		23	NE	
860	Donín u Hrádku n. N.	2387	lesní pozemek (PUPFL)	6	Lesy ČR		16	NE	
221	Dolní Sedlo	2393	lesní pozemek (PUPFL)	6	Lesy ČR	102		NE	
271/3	Dolní Sedlo	13267	lesní pozemek (PUPFL)	6	Lesy ČR	165		NE	
552/3	Dolní Sedlo	1017	ostatní komunikace/ ostatní plocha	6	Lesy ČR	26	20	NE	
552/4	Dolní Sedlo	480	ostatní komunikace/ ostatní plocha	6	Lesy ČR	30		ANO	
553/1	Dolní Sedlo	137	ostatní komunikace/ ostatní plocha	6	Lesy ČR	0,1		NE	
552/6	Dolní Sedlo	1709	ostatní komunikace/ ostatní plocha	6	Lesy ČR	18		ANO	
554/1	Dolní Sedlo	6597	ostatní komunikace/ ostatní plocha	6	Lesy ČR		15	NE	dočasný zábor - napojení cesty
502/1	Dolní Sedlo	3262419	lesní pozemek (PUPFL)	6	Lesy ČR	2755	60	NE	
502/22	Dolní Sedlo	986150	lesní pozemek (PUPFL)	6	Lesy ČR		8	NE	
514/1	Dolní Sedlo	5243	ostatní komunikace/ ostatní plocha	6	Lesy ČR		1	NE	
530	Dolní Sedlo	103	ostatní komunikace, ostatní plocha	6	Lesy ČR		61	NE	pův. p.p.č. 1071, k.ú. Donín u Hrádku n. Nisou, původně trvalý zábor, ale jedná se o kus cesty (napojení na silnici)
563	Dolní Sedlo	50	ostatní komunikace/ ostatní plocha	6	Lesy ČR		6	NE	pův. p.p.č. 1072/2, původně trvalý zábor, ale jedná se o kus cesty (napojení na silnici)
632/4	Dolní Suchá	591969	lesní pozemek (PUPFL)	6	Lesy ČR	1130		NE	



402

401

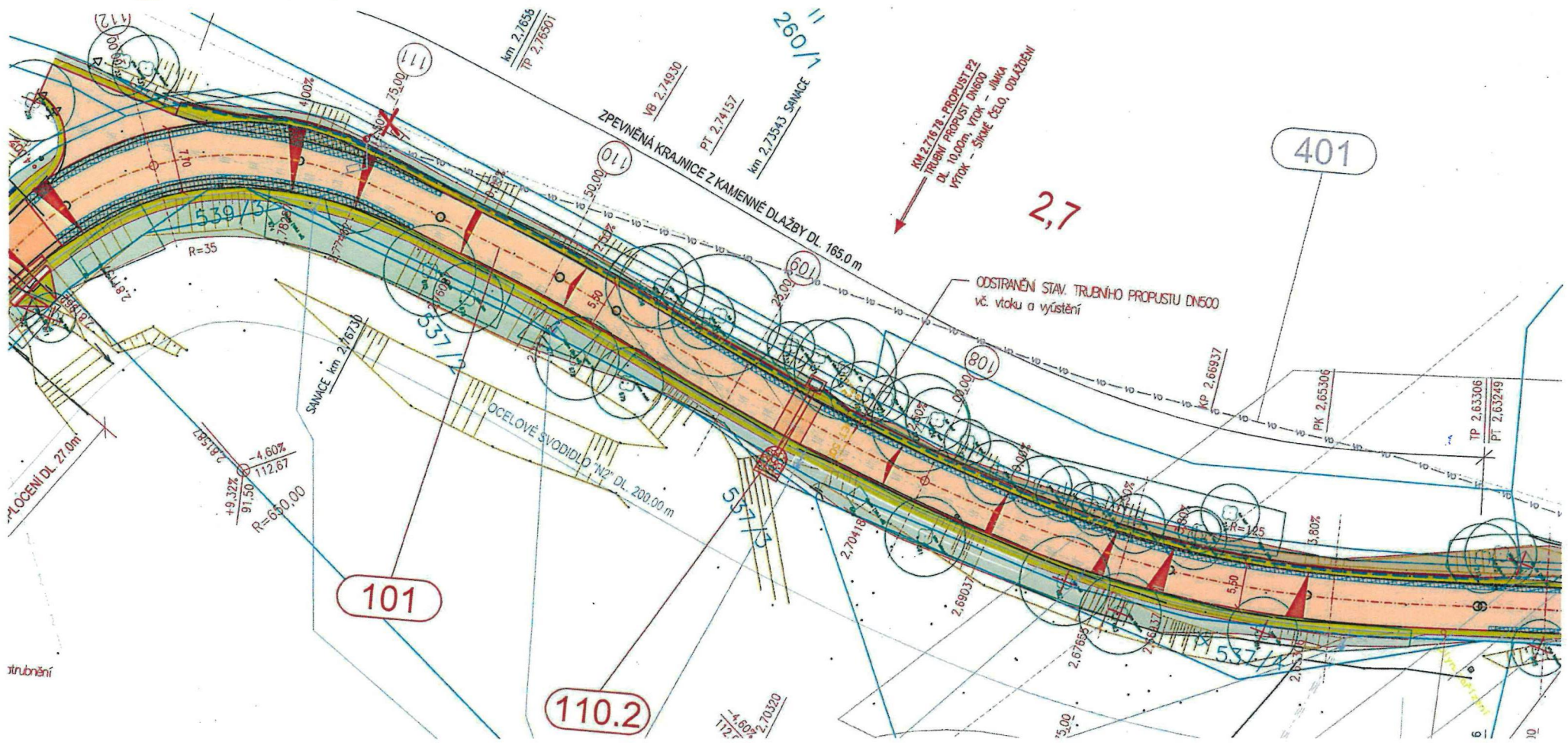
101

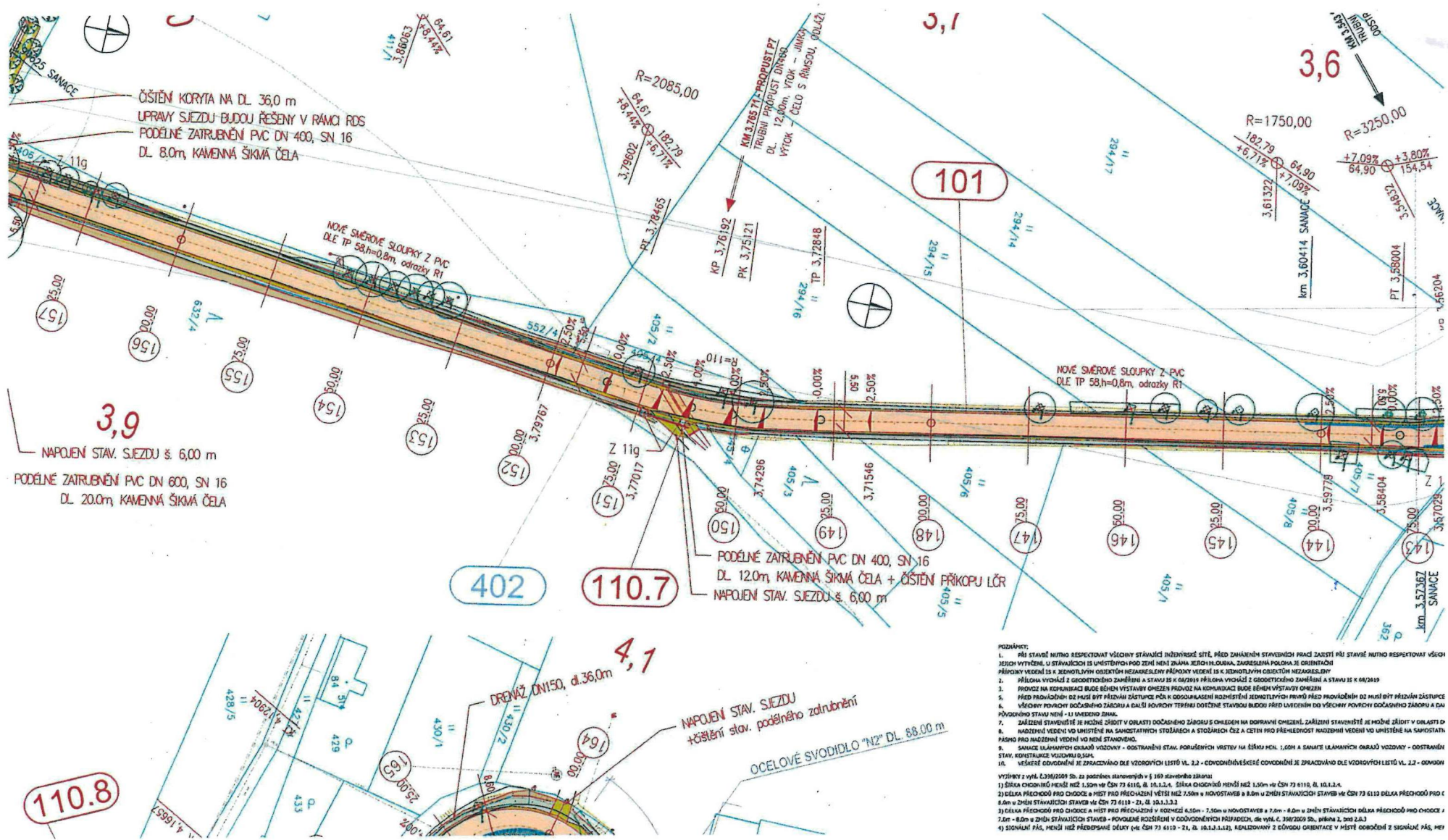
110.2

$\frac{-2.64\%}{42.10} \quad \frac{-0.35\%}{80.05}$
 $R=1430,00$
 319/

2,7
 KM 2,21678 - PROPUSTI P2
 TRUBNÍ PROPUSTI DN800
 VÝŠK - ŠIKMÉ ČELO, ODKROUŽENÍ

ODSTRANĚNÍ STAV. TRUBNÍHO PROPUSTI DN500
 vč. vstoku a výstění





POZNÁMKY:

1. Při stavbě nutno respektovat všechny stávající inženýrské sítě, před zahájením stavebních prací zajistit při stavbě nutno respektovat všechny jezdí výtěh, u stavebníci u umístění pod země není známa jejich hloubka, zakreslená poloha je orientační
2. Příkony vedení IS k jednotlivým objektům nezakresleny příkony vedení IS k jednotlivým objektům nezakresleny
3. Příkony vychází z geometrického zaměření a stavu IS k 08/2019 měřička vpravo z geometrického zaměření a stavu IS k 08/2019
4. PŘÍKOP NA KOMUNIKACI BUDĚ ŘEŠEN VYSTAVĚNÍ OMEZENÍ PŘÍKOPU NA KOMUNIKACI BUDĚ ŘEŠEN VYSTAVĚNÍ OMEZENÍ
5. PŘED PROJEKOVÁNÍM DZ MUSÍ BÝT PŘÍZVUK ZÁSTUPCE PŮA K ODPOVĚDĚNÍ ROZMĚŘENÍ JEDNOTLIVÝCH PRVŮ PŘED PROJEKOVÁNÍM DZ MUSÍ BÝT PŘÍZVUK ZÁSTUPCE
6. VŠECHY PŘÍKOPY DOČASNĚHO ZÁKOPU A DALŠÍ PŘÍKOPY TERÉNU DOČASNĚHO ZÁKOPU BUDOU PŘED UMÍSTĚNÍM DO VŠECHY PŮVYCHY DOČASNĚHO ZÁKOPU A DAU DOČASNĚHO STAVU NĚJ - U LAMOVNO ŽNAK.
7. ZÁŘÍZENÍ STAVĚNÉ ŠE JE MOŽNÉ ZŘÍDIT V OBLASTI DOČASNĚHO ZÁKOPU S OHLEDNEM NA DOPRAVNÍ OMEZENÍ, ZÁŘÍZENÍ STAVĚNÉ ŠE JE MOŽNÉ ZŘÍDIT V OBLASTI D
8. NAŘÍZENÍ VEDENÍ VO UMÍSTĚNĚ NA SAMOSTATNÝ STOLŽÁČEK A STOLŽÁČEK ČEZ A CETNÍ PRO PŘEHLEDNOSTI NAŘÍZENÍ VEDENÍ VO UMÍSTĚNĚ NA SAMOSTATNÝ PÁSMO PRO NAŘÍZENÍ VEDENÍ VO NĚJ STAVOVNO.
9. SANACE ULAMOVNOH OBRAZŮ VODOVY - ODBRÁNĚNÍ STAV. PORUŠENÝH VYSTAV NA ŠÍŘKU MEN. 1,00m A SANACE ULAMOVNOH OBRAZŮ VODOVY - ODBRÁNĚNÍ STAV. KONSTRUKCE VZDROVŮ DN 150.
10. VŠEKÉ DOVOLENÍ JE ZPRACOVÁNO DLE VZDROVŮH LISTŮ VL. 2,2 - DOVOLENÍ VŠEKÉ DOVOLENÍ JE ZPRACOVÁNO DLE VZDROVŮH LISTŮ VL. 2,2 - DOVOLENÍ

VÝŠKOVÝ VÝK. 2,30/2009 St. 22 pozdější stanoviny v 189 staveního zákona:
 1) ŠÍŘKA OCELOVNOH MENŠÍ NEŽ 1,50m VE ČSN 73 6116, 8. 10. 2,2, ŠÍŘKA OCELOVNOH MENŠÍ NEŽ 1,50m VE ČSN 73 6110, 8. 10. 2,2.
 2) ŠÍŘKA PŘÍKOPŮH PRO CHODCE A HÍST PRO PŘECHÁZENÍ VĚŠÍ NEŽ 7,50m A NOVOSTAVĚH A 8,0m U ZMĚN STAVAJÍCICH STAVĚH VE ČSN 73 6113 DĚLKA PŘÍKOPŮH PRO C
 8,0m U ZMĚN STAVAJÍCICH STAVĚH VE ČSN 73 6113 - Z1, 8. 10. 2,2, 3.
 3) ŠÍŘKA PŘÍKOPŮH PRO CHODCE A HÍST PRO PŘECHÁZENÍ V ROZNEŽÍ 4,50m - 7,50m U NOVOSTAVĚH A 7,50m - 8,0m U ZMĚN STAVAJÍCICH STAVĚH PŘÍKOPŮH PRO CHODCE /
 7,50m - 8,0m U ZMĚN STAVAJÍCICH STAVĚH - PŮVODNĚ ROZMĚŘENÍ PŘÍKOPŮH, DE VÝŠ. Č. 308/2009 St. příkna 2, 201 2,2,3
 4) ŠÍŘKAH PÁK, MENŠÍ NEŽ PŘEHRAVNĚ ČELTY (VE ČSN 73 6113 - Z1, 8. 10. 2,2, 3,2), KROUŽKOVANÝ Z DŮVODŮH OCHRANĚV V HÍSTĚH OBČANŮH Z ŠIKMĚH PÁK, HET

110.11
KP 4,91077
488/1
KM TRUBA
DL VÝTOK - C
102 VÝTOK - ŠJK
485

402

ZPEVNĚNÁ KRAJNICE Z KAMENNÉ DLAŽBY
DL. 54.0 m, NÁŠLAP +160 mm

BET. PALISÁDA v. 1,2m, dl. 21,0m

ZPEVNĚNÁ KRAJNICE Z KAMENNÉ DLAŽBY š.0,5m, DL. 114.0 m

NAPOJENÍ STAV. SJEZDU
tv místě sjezdu snížena obruba na +50mm
OBNOVA TERÉNNÍHO SCHODIŠTĚ
BET. SCHODIŠŤOVÉ STUPNĚ 14x0,1
dřevomádlového zábradlí

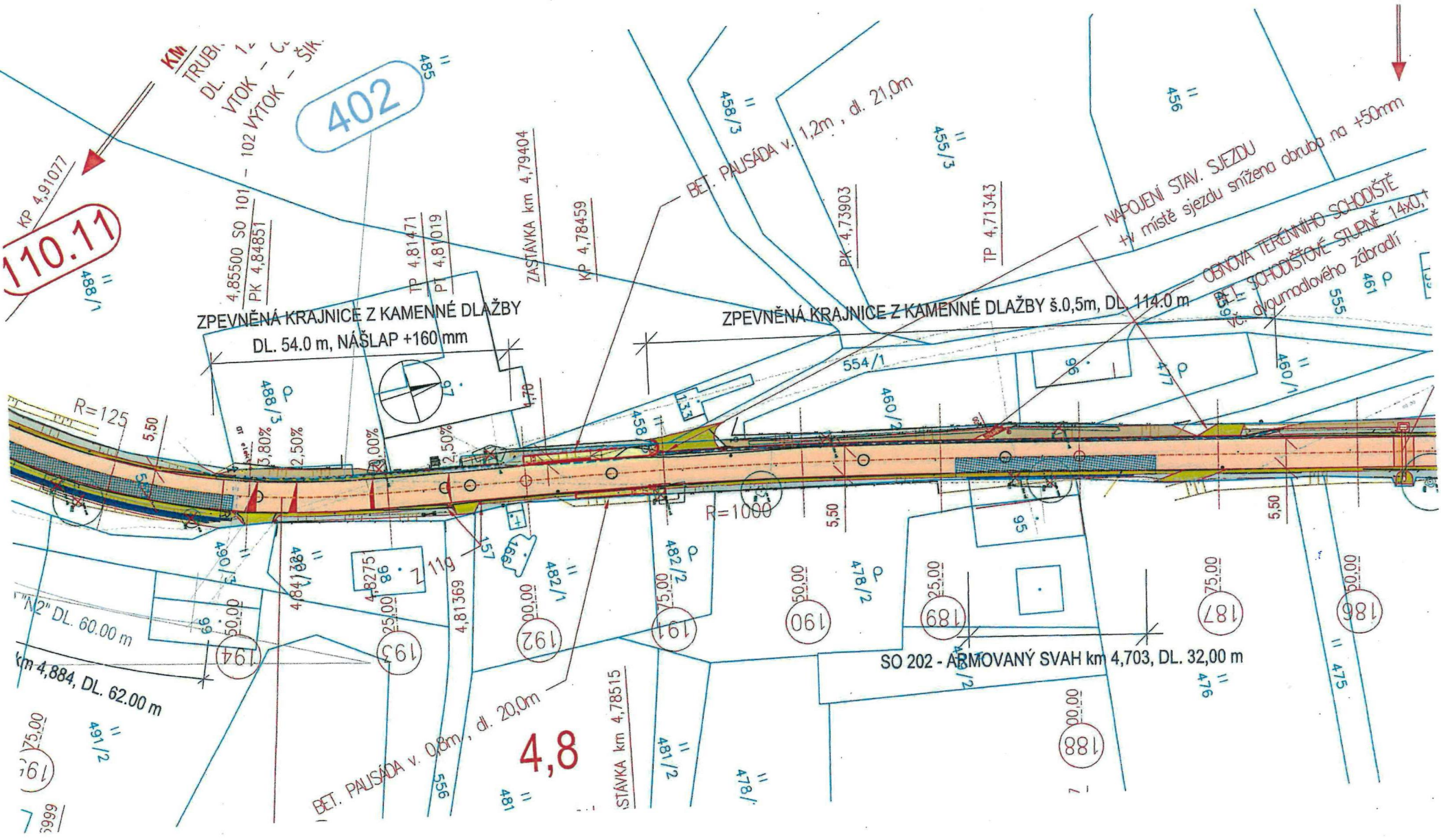
R=125
5,50
3,80%
2,50%
2,50%
3,00%
DL. 60.00 m
km 4,884, DL. 62.00 m

BET. PALISÁDA v. 0,8m, dl. 20,0m

4,8

STÁVKA km 4,78515

SO 202 - ARMOVANÝ SVAH km 4,703, DL. 32,00 m





ODSTRANĚNÍ KŘOVIN
NÁHRADNÍ VÝSADBA - LÍPA SROČITÁ

502/1

PT 5,09925

km 5,08558 SANACE

KP 5,06658

PK 5,02990

km 5,01060 SANACE

TP 4,99723

NAPOJENÍ STAV. SJEZDU š.
PODELNĚ ZATRUŽENĚNÍ PVC D.
DL. 18,0m, KAMENNÁ ŠIKMÁ C

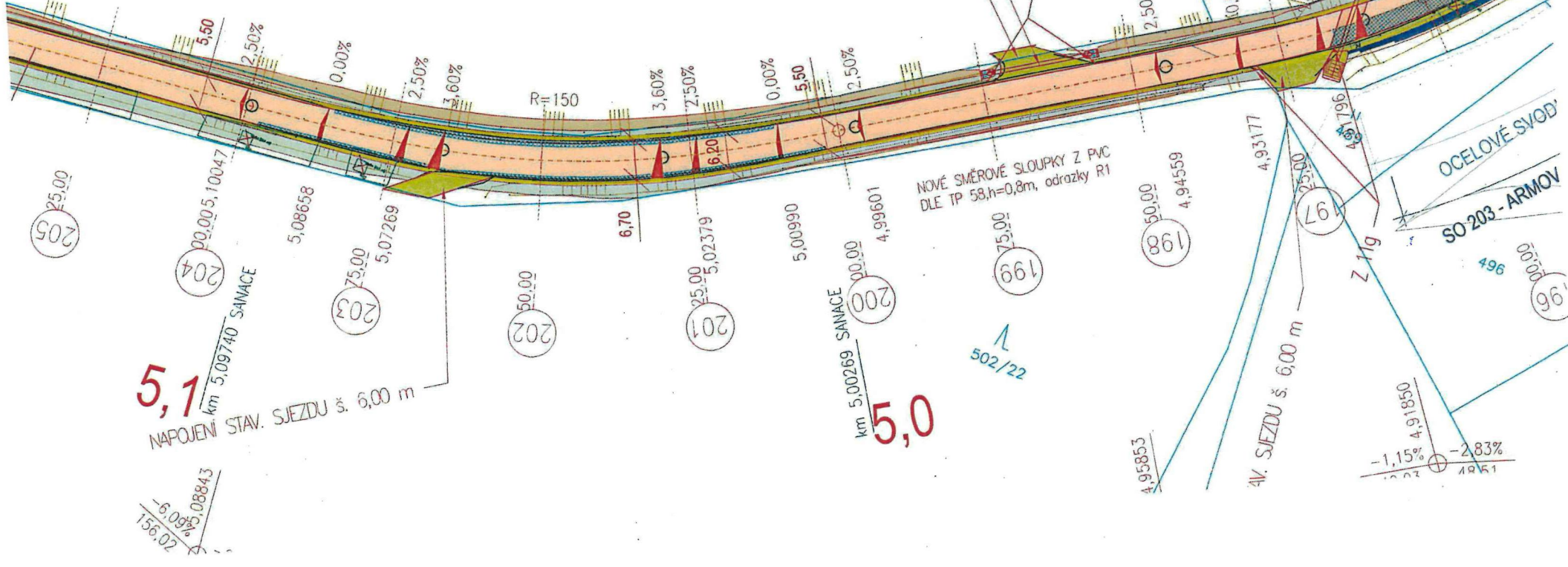
PT 4,94457

KP 4,91077

110.11

488/1

4,85500 SO
PK 4,8485
ZPEVNĚNÍ



5,1

NAPOJENÍ STAV. SJEZDU š. 6,00 m

-6,09%
156,02

km 5,00269 SANACE

5,0

502/22

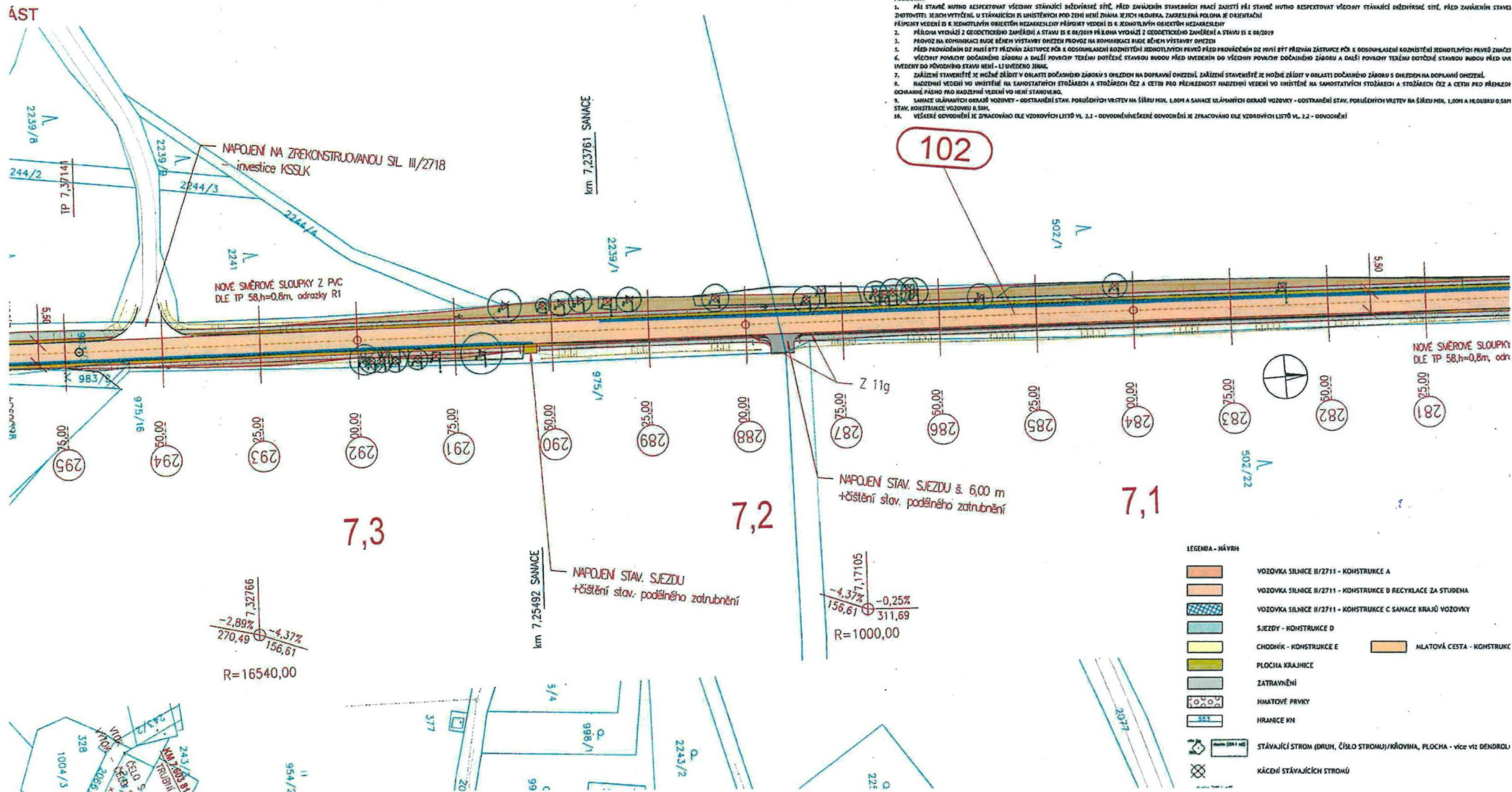
NOVÉ SMĚROVÉ SLOUPKY Z PVC
DLE TP 58,h=0,8m, odrazky R1

4,95853

4V. SJEZDU š. 6,00 m

-1,15%
195,27

OCELOVÉ SVOD
SO 203 - ARMOV



- POZNÁMKY:**
1. PŘI STAVĚ NUTNO RESPEKTOVAT VŠECHY STÁVAJÍCÍ INŽENÝRSKÉ SÍTĚ, PŘED ZAČÍNÁNÍM STAVEBNÍCH PRÁČÍ ZAJISTI PŘI STAVĚ NUTNO RESPEKTOVAT VŠECHY STÁVAJÍCÍ INŽENÝRSKÉ SÍTĚ, PŘED ZAČÍNÁNÍM STAVBY ZPROVĚDIT: NEJEN VYTÝČENÍ U STÁVAJÍCÍ PŘI UMÍSTĚNÍM POD ZEMÍ NEJÍ ŽIVLA NEJEN PLOCHA, ZAKRESLENA POLOHA JE ORIENTAČNÍ PŘÍKROJ VEŠKERÝM OBLASTEM NEZAKRESLENÝM PŘÍKROJ VEŠKERÝM OBLASTEM NEZAKRESLENÝM
 2. PŘÍKROJ VYCHOZÍ Z GEODETICKÉHO ZAMĚŘENÍ A STAVU IS K 08/2019 PŘÍKROJ VYCHOZÍ Z GEODETICKÉHO ZAMĚŘENÍ A STAVU IS K 08/2019
 3. PROVOZ NA KOMUNIKACI BUDE BĚHEM VÝSTAVBY OHEZENÍ PROVOZ NA KOMUNIKACI BUDE BĚHEM VÝSTAVBY OHEZENÍ
 4. PŘED PŘEDVÁDĚNÍM DZ MUSÍ BÝT PŘEDVÁN ZÁSTUPCE PČR K ODSOUHLAŠENÍ ROZHODNUTÍ JEDNOLITÝCH PRVKŮ ZNAČEK
 5. VŠECHY POKRYVY DOČASNĚHO ZÁBORU A DALŠÍ POKRYVY TERÉNU DOTYČNÉ STAVBY BUDOU PŘED UVĚŘENÍM DO VŠECHY POKRYVY DOČASNĚHO ZÁBORU A DALŠÍ POKRYVY TERÉNU DOTYČNÉ STAVBY BUDOU PŘED UVĚŘENÍM DO PŮVODNÍHO STAVU MEJÍ - LI UVĚŘENO JINAK.
 6. ZAŘÍZENÍ STAVENÍ JE MOŽNÉ ZŘÍDIT V OBLASTI DOČASNĚHO ZÁBORU S OHEZENÍM NA DOPRAVNÍ OHEZENÍ. ZAŘÍZENÍ STAVENÍ JE MOŽNÉ ZŘÍDIT V OBLASTI DOČASNĚHO ZÁBORU S OHEZENÍM NA DOPRAVNÍ OHEZENÍ.
 7. HADZENÍ VEŠKERÝM VO UMÍSTĚNÍ NA SAMOSTATNÝCH STOJÁRECH A STOJÁRECH ČEZ A CETI PŘI PŘEKŘESNUTÍ HADZENÍ VEŠKERÝM VO UMÍSTĚNÍ NA SAMOSTATNÝCH STOJÁRECH A STOJÁRECH ČEZ A CETI PŘI PŘEKŘESNUTÍ OCHRANĚ PÁSOV PRO HADZENÍ VEŠKERÝM VO NEJÍ STANOVENO.
 8. SANACE ULÁMÁNÝCH OKRAJŮ VOZOVKY - ODSTRANĚNÍ STAV. POKRYVŮCH VÁSTEV NA ŠÍŘKU MIN. 1,00M A SANACE ULÁMÁNÝCH OKRAJŮ VOZOVKY - ODSTRANĚNÍ STAV. POKRYVŮCH VÁSTEV NA ŠÍŘKU MIN. 1,00M A HLUBKOU 0,50M STAV. KONSTRUKCE VOZOVKY B.50M.
 9. VĚŠKERÉ ODVOHĚNÍ JE ZPRACOVÁNO DLE VZDROVŮCH LISTŮ VL. 2.1 - ODVOHĚNÍ VEŠKERÉ ODVOHĚNÍ JE ZPRACOVÁNO DLE VZDROVŮCH LISTŮ VL. 2.2 - ODVOHĚNÍ

LEGENDA - NÁVBH

	VOZOVKA SILNICE II/2711 - KONSTRUKCE A
	VOZOVKA SILNICE II/2711 - KONSTRUKCE B RECYKLACE ZA STUĐENA
	VOZOVKA SILNICE II/2711 - KONSTRUKCE C SANACE KRAJŮ VOZOVKY
	SJEZDY - KONSTRUKCE D
	CHODNÍK - KONSTRUKCE E
	PLOCHA KRAJNICE
	ZATRAVNĚNÍ
	HMATOVÉ PRVKY
	HRANICE KN
	STÁVAJÍCÍ STROM (DRUH, ČÍSLO STROMU)/KROVINA, PLOCHA - více viz DENROU
	KÁČENÍ STÁVAJÍCÍCH STROMŮ

$-2,89\%$
 $270,49$
 $-4,37\%$
 $156,61$
 $R=16540,00$

105
 $-4,37\%$
 $156,61$
 $-0,25\%$
 $311,69$
 $R=1000,00$