

## Dodatek č. 4 ke Smlouvě o výpůjčce nemovitých věcí č. KOH/Za/211/2021

### Čl. I Smluvní strany

**DIAMO**, státní podnik  
Máchova 201, 471 27 Stráž pod Ralskem  
Zapsaný v OR u Krajského soudu v Ústí nad Labem, oddíl AXVIII, vložka 520  
**IČO:** 00002739                      **DIČ:** CZ00002739, plátce DPH

Týká se: **DIAMO**, státní podnik  
odštěpný závod Příbram  
28. října 184, Příbram VII, 261 01 Příbram  
**ID datové schránky:** sjfywke  
**Bankovní spojení:** Česká národní banka  
číslo účtu: 350000-23550881/0710

Zastoupený: Ing. Šimonem Mrázkem, vedoucím odštěpného závodu

Osoba oprávněná k jednání ve věci plnění předmětu této smlouvy:



Fakturační a korespondenční adresa:

DIAMO, státní podnik  
odštěpný závod Příbram  
28. října 184, Příbram VII, 261 01 Příbram  
fakturypribram@diamo.cz

(dále jen „**půjčitel**“)

a

**Statutární město Most**  
Radniční 1/2, 434 01 Most  
**IČO:** 00266094                      **DIČ:** CZ00266094, plátce DPH  
**ID datové schránky:** pffbvy  
**Bankovní spojení:** Česká spořitelna, a.s.  
číslo účtu: 27-1041368359/0800

Zastoupeno: Ing. Markem Hrvolem, primátorem města

(dále jen „**vypůjčitel**“)  
(společně též „**smluvní strany**“)

uzavírají v souladu s čl. XIII., odst. 5. Smlouvy o výpůjčce č. KOH/Za/211/2021 ze dne 2. 8. 2021 ve znění dodatku č. 1, č. 2 a č. 3 (dále jen „Smlouva“) níže uvedeného dne, měsíce, roku tento dodatek č. 4 (dále jen „dodatek“), kterým se mění rozsah upřesnění předmětu výpůjčky a prodlužuje doba trvání výpůjčky.

## Čl. II Důvod uzavření dodatku

Půjčiteli byla dne 9. 9. 2025 doručena žádost vypůjčitele o úpravu Smlouvy spočívající v úpravě rozsahu předmětu výpůjčky, v aktualizaci zákresu předmětu výpůjčky a v prodloužení doby trvání výpůjčky.

## Čl. III Změna Smlouvy

1. Dohodou smluvních stran se stávající znění článku II. Smlouvy nahrazuje tímto zněním:

„1. Půjčitel touto Smlouvou přenechává do bezplatného užívání vypůjčiteli nemovité věci uvedené v článku I. Smlouvy, které jsou vyznačeny v situačním zákresu, který je přílohou č. 1 a přílohou č. 2. Vypůjčiteli se přenechávají do bezplatného užívání tyto pozemky nebo jejich části:

Katastrální území	Pozemek p. č.	Celková výměra pozemku /m <sup>2</sup> /	Vypůjčená část pozemku /m <sup>2</sup> /
Most I	142/1	1 926 726	5 082
Most I	142/344	1 391	1 391
Most I	142/383	25 982	25 982
Most I	142/363	1 692	1 692
Most I	142/364	556	556
Most I	142/365	1 647	1 647
Most I	142/382	20 827	19 920
Most I	142/355	252 722	252 722
Most I	152	318	318
Most I	142/366	625	625
Most I	142/359	6 513	6 513
Most I	142/360	1 183	1 183
Most I	142/361	408	408
Most I	142/362	4 520	4 520
Most I	2307/10	5 548	4 600
Most I	2307/8	119	119
Most I	2307/9	137	137
Most I	2308	5 769	2 030
Most I	142/357	219 504	64
Pařidla	130/125	49 700	40

a to v celkové výměře **329 549 m<sup>2</sup>**.

2. Ve smyslu ustanovení § 17 odstavce 2 zákona č. 77/1997 Sb., o státním podniku, ve znění pozdějších předpisů, se nejedná o nakládání s určeným majetkem státu.“

2. Dohodou smluvních stran se stávající znění článku IV. Smlouvy nahrazuje tímto zněním:

„Smluvní strany ujednaly, že Smlouva se uzavírá na dobu určitou do 31. 12. 2028. Smlouva je platná dnem podpisu obou smluvních stran a účinná dnem uveřejnění této Smlouvy prostřednictvím registru smluv podle zákona č. 340/2015 Sb., o zvláštních podmínkách účinnosti některých smluv, uveřejňování těchto smluv a o registru smluv (zákon o registru smluv), ve znění pozdějších předpisů.“

3. Dohodou smluvních stran se do čl. IX. „Přenechání Pozemku k užívání další osobě“ Smlouvy doplňuje o nový odstavec č. 3. s tímto zněním:

„Smluvní strany shodně prohlašují, že společnost Beatworx s.r.o, IČO: 08262021, se sídlem Prokopova č.p. 148/15, 130 00 Praha 3-Žižkov, realizovala na základě rozhodnutí o povolení stavby vydaného dne 10. 7. 2025 Magistrátem města Mostu, Odborem stavebního úřadu, č.j. R/2025/93535/9 na pozemku p. č. 142/355 v katastrálním území Most I. stavbu „Manipulační plocha pro konání hudebního festivalu Let it Roll u Jezera Most, obec Most, část Starý Most“ a to jako stavbu dočasnou do 31. 7. 2028. Vypůjčitel prohlašuje, že se seznámil s obsahem tohoto rozhodnutí jakož i s povinností společnosti Beatworx s.r.o. zajistit po 31. 7. 2028 odstranění uvedené dočasné stavby z pozemku parc. č. 142/355, a přistupuje tímto vedle společnosti Beatworx s.r.o. k tomuto závazku odstranit uvedenou dočasnou stavbu. Okamžikem podpisu se tak vypůjčitel stává vedle společnosti Beatworx s.r.o. osobou povinnou provést v plném rozsahu a na své náklady odstranění této dočasné stavby a je k této povinnosti vůči půjčiteli zavázán společně a nerozdílně.“

4. Dohodou smluvních stran se stávající znění článku XI. Odst. 2 „Compliance doložka“ nahrazuje tímto zněním:

Smluvní strany se zavazují jednat a přijmout taková opatření, aby v souvislosti s uzavřením smlouvy a jejím plněním nevzniklo žádné důvodné podezření ze spáchání trestného činu a nedošlo ke spáchání trestného činu, a to ani ve stádiu přípravy či pokusu či účastenství, které by mohlo být kterékoliv ze smluvních stran přičteno podle zákona č. 418/2011 Sb., o trestní odpovědnosti právnických osob a řízení proti nim, ve znění pozdějších předpisů.

Vypůjčitel prohlašuje, že se seznámil s Compliance Programem státního podniku DIAMO (viz webové stránky [www.diamo.cz/cs/compliance-program](http://www.diamo.cz/cs/compliance-program))

5. Ostatní ujednání Smlouvy zůstávají tímto dodatkem nezměněna.

#### Čl. IV Závěrečná ustanovení

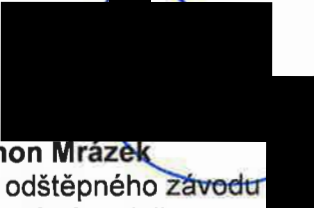
1. Tento dodatek nabývá platnosti dnem jeho podpisu oběma smluvními stranami a účinnosti dnem uveřejnění v registru smluv. Smluvní strany souhlasí s uveřejněním dodatku v registru smluv v souladu s podmínkami stanovenými zákonem č. 340/2015 Sb., o zvláštních podmínkách účinnosti některých smluv, uveřejňování těchto smluv a o registru smluv (zákon o registru smluv), ve znění pozdějších předpisů. Smluvní strany se dohodly, že uveřejnění do registru smluv dle uvedeného zákona zajistí půjčitel.


Případná plnění smluvních stran v rámci předmětu tohoto dodatku před nabytím jeho účinnosti se považují za plnění dle tohoto dodatku, včetně práv a povinností z toho vyplývajících.

2. Přílohou tohoto dodatku je situační zakres s vyznačením předmětu výpůjčky.
3. Tento dodatek se uzavírá na základě usnesení Rady města Mostu č. **RmM/3205/50/2025/A** ze dne 6. 11. 2025, který je přílohou tohoto dodatku.
4. Tento dodatek je vyhotoven ve třech stejnopisech, z nichž každý má platnost originálu. Půjčitel obdrží dva stejnopisy a vypůjčitel jeden stejnopis.
5. Smluvní strany prohlašují, že si tento dodatek před jeho podpisem přečetly, že je srozumitelný a určitý, že je výrazem jejich pravé a svobodné vůle, že nebyl sjednán v tísní za nápadně nevýhodných podmínek a na důkaz toho připojují své podpisy.


- Přílohy: Příloha č. 1 – situační zakres předmětu výpůjčky k. ú. Most I  
Příloha č. 2 – situační zakres předmětu výpůjčky k. ú. Pařidla  
Příloha č. 3 – rozhodnutí povolení stavby č. řízení R/2025/93535  
Příloha č. 4 – Usnesení Rady města Mostu č. RmM/3205/50/2025/A ze dne  
6. 11. 2025


V Příbrami dne  8. 12. 2025

  
**Ing. Šimon Mrázek**  
vedoucí odštěpného závodu  
**DIAMO**, státní podnik  
odštěpný závod Příbram



V Mostě dne 16. 12. 2025

  
**Ing. Marek Hrvol**  
primátor města  
statutární město Most





ZÁMĚR: Z/2025/88695  
ŘÍZENÍ: R/2025/93535  
Č. J.: R/2025/93535/9  
VYŘIZUJE: [REDACTED]  
TEL.: [REDACTED]  
E-MAIL: [REDACTED]

MOST, 10.07.2025

## ROZHODNUTÍ POVOLENÍ STAVBY

Stavebník (účastník řízení podle § 27 odst. 1 písm. a) zákona č. 500/2004 Sb., správní řád)  
**Beatworx s.r.o., IČO 08262021, Prokopova č.p. 148/15, 130 00 Praha 3-Žižkov,**  
**kterého zastupuje Ing. arch. David Sopouch, IČO 75858258, Komunardů č.p. 1126/31, 170 00**  
**Praha 7 - Holešovice**

Dne 15.05.2025 podal stavebník společnost Beatworx s.r.o., IČO 08262021, Prokopova č.p. 148/15, 130 00 Praha 3-Žižkov, kterého zastupuje Ing. arch. David Sopouch, IČO 75858258, Komunardů č.p. 1126/31, 170 00 Praha 7 - Holešovice (dále také „stavebník“), u zdejšího stavebního úřadu žádost o povolení záměru „**Manipulační plocha pro konání hudebního festivalu Let it Roll u Jezera Most, obec Most, část Starý Most.**“ na pozemku parc. č. 142/355 v katastrálním území Most I.

Uvedeným dnem bylo zahájeno řízení o povolení záměru (dále jen "řízení").

Odbor stavební úřad Magistrátu města Mostu, jako obecní stavební úřad příslušný podle § 30 odst. 1 písm. f), § 30 odst. 3 písm. a) a § 34a zákona č. 283/2021 Sb., stavební zákon, ve znění pozdějších předpisů (dále jen "stavební zákon"), v řízení o povolení záměru přezkoumal podle § 182 až 192 stavebního zákona žádost, a po posouzení záměru podle § 193 stavebního zákona:

I. Podle § 197 a 211 stavebního zákona

### p o v o l u j e

stavbu:

**„Manipulační plocha pro konání hudebního festivalu Let it Roll u Jezera Most, obec Most, část Starý Most.“ - stavba dočasná do 31.07.2028**

(dále jen "stavba") na pozemku parc. č. 142/355 v katastrálním území Most I.

**Předmětem záměru** je vybudování zpevněné manipulační plochy pro konání hudebního festivalu na pozemku parcelní číslo 142/355 v katastrálním území Most I. Jedná se o stavbu dočasnou do 31.07.2028. Manipulační plocha bude rozdělena svým využitím do dvou ploch propojených obslužnou komunikací, a to plochy PL1 o celkové rozloze cca 14 600 m<sup>2</sup> a plochy PL2 o rozloze cca 12 100 m<sup>2</sup>. Plocha PL1, stejně jako obslužná komunikace šířky 7,0 m, bude provedena jako netuhá vozovka - nestmelený kryt, třída dopravního zatížení V1. Na této ploše bude provedeno sejmutí zeminy v celkové tl. cca 10 cm. Nová plocha bude provedena v konstrukčních vrstvách - šterkodrt' tl. 0,15 m, mechanicky zpevněné kamenivo tl. 0,18 m. Plocha PL2 bude provedena jako pochozí plocha bez dopravní obslužnosti. Na této ploše bude provedeno sejmutí zeminy v celkové tl. cca 10 cm. Nová plocha bude provedena v konstrukční vrstvě - mechanicky zpevněné kamenivo tl. 0,18 m. Zpevněné plochy budou sloužit pro obsluhu festivalu a pro návštěvníky. Odvodnění ploch je řešeno pomocí záchytných příkopových drénů napojených na sběrné drény.

Podrobněji řeší záměr předložená projektová dokumentace.

II. **Stanoví podmínky pro umístění a provedení stavby:**

1. Stavba bude umístěna na pozemku parc. č. 142/355 v katastrálním území Most I v souladu s koordinační situací stavby, která obsahuje výkres současného stavu území v měřítku katastrální

mapy se zakreslením stavebního pozemku, požadovaným umístěním stavby, s vyznačením vazeb a vlivů na okolí, zejména vzdáleností od hranic pozemku a sousedních staveb a tvoří nedílnou součást ověřené projektové dokumentace.

2. Stavba bude provedena podle projektové dokumentace ověřené v řízení, kterou vypracoval Ing. arch. David Sopouch, autorizovaný architekt (ČKA 04 890); případné změny nesmí být provedeny bez předchozího povolení stavebního úřadu.
3. Stavebník je povinen oznámit stavebnímu úřadu předem termín zahájení provádění stavby, název a sídlo stavebního podnikatele, který ji bude provádět, u stavby prováděné svépomocí jméno a příjmení stavbyvedoucího, nebo osoby, která bude vykonávat stavební dozor, a změny v těchto skutečnostech oznámit neprodleně stavebnímu úřadu,
4. Stavba bude dokončena do 6 měsíců od jejího zahájení.
5. Stavebník zajistí vytyčení prostorové polohy stavby oprávněným zeměměřičem. Protokol o vytyčení stavby bude předložen stavebnímu úřadu při kontrolní prohlídce.
6. Stavba bude viditelně označena štítkem o jejím povolení. Stavebník je povinen štítek „stavba povolena“ před zahájením stavby umístit na viditelném místě. Štítek musí být chráněn před povětrnostními vlivy, aby údaje na něm uvedené zůstaly čitelné. Štítek je třeba ponechat na místě stavby do vydání kolaudačního souhlasu. Štítek může být nahrazen tabulí, na které budou uvedeny údaje ze štítku.
7. Při provádění stavby je nutno dodržovat předpisy týkající se bezpečnosti práce a použitých technických zařízení na stavbě a zajistit ochranu zdraví a života osob na staveništi.
8. Před zahájením stavby budou v součinnosti s jednotlivými správci vytyčeny veškeré podzemní a nadzemní rozvodné sítě, budou splněny podmínky jednotlivých správců inženýrských sítí stanovené ve vyjádřeních a během stavby budou učiněna taková opatření, aby nedošlo k jejich poškození. Zemní práce v místech křížení budou prováděny výhradně ručně. Před záhozem budou sítě v místech křížení protokolárně předány jednotlivým správcům sítí.
9. Zhotovitel stavby je povinen vést stavební deník v českém jazyce. Po dokončení stavby předá originál stavebního deníku stavebníkovi.
10. Po celou dobu realizace stavby stavebník zajistí přístup a příjezd k okolním nemovitostem, k sítím technického vybavení a k požárním zařízením; stejně tak je nutno zachovat i přístup a příjezd mj. i pro potřeby vozidel integrovaného záchranného systému.
11. Budou dodrženy podmínky vyjádření společnosti GasNet Služby, s.r.o., zn. 5003324067 ze dne 13.06.2025:

V zájmovém území stavby se nachází tato plynárenská zařízení a plynovodní přípojky:

- o STL plynovody PE dn 160 - ve výstavbě
- Při souběhu a křížení IS požadujeme dodržení odstupových vzdáleností dle ČSN 73 6005.
- Před zahájením stavby bude provedeno vytyčení plynárenského zařízení (dále jen „PZ“).
- V ochranném pásmu STL plynárenského zařízení (1 m na každou stranu) nebudou umístovány základy staveb, budov; podezdívky, patky; pilíře; prováděna skládka materiálu a výšková úprava terénu; plynárenské zařízení musí být volně přístupné.

Upozorňujeme, že na plánované plynovody a plynovodní přípojky se již po vydání územního rozhodnutí vztahují OOCHRANNÁ PÁSMA (dle čl. 225 zákona č. 670/2004 Sb. – doplněním § 68 zákona č. 58/2000 Sb.).

V uvedené lokalitě plánované stavby probíhá výstavba STL plynovodu: ROZ Most I, ppč. 142/1 a.j. – lok. Jezero Most, Minimost, VTL RS, č. st. 8800082396. Na uvedené STL plynovody bylo vydáno stanovisko č. 5001797363 – budou dodrženy veškeré podmínky tohoto stanoviska.

Pro realizaci zpevněných ploch stanovujeme tyto podmínky:

- Před zahájením stavby bude provedeno vytyčení PZ a zabezpečení všech poklopů na PZ. Při rekonstrukci komunikace nesmí být sníženo krytí PZ, případné mírné navýšení bude akceptováno.
- Konstruktivní vrstvy komunikace musí být provedeny tak, aby veškeré zemní práce v OP stávající PZ byly prováděny nejméně 0,4 m od jejich povrchu a to všemi směry.
- Novými zpevněnými plochami a terénními úpravami při realizaci stavby musí být dodrženo krytí PZ v souladu s ČSN 73 6005.
- Dle nového využití konkrétního území (pro komunikaci/parkování/vjezd krytí min. 1,0 m, pro chodník aj. krytí min. 0,8 m).

V případě požadavku ze strany GasNet Služby, s.r.o., na ručně kopané sondy za účelem zjištění skutečné hloubky uložení plynovodů a napojení přípojek, které jsou zpravidla umístěny výše než je povrch plynovodu, bude provedeno vyhodnocení tohoto stavu. Pokud bude vyhodnocení sond negativní, nebo bude během stavby zjištěno, že není možné provést stavbu bez rizika poškození PZ, bude nutné provést přeložku těchto PZ tak, aby bylo dosaženo požadovaného krytí ve vztahu k nové konstrukci komunikace. Tato úprava bude provedena v souladu se zákonem č. 458/2000 Sb. v platném znění jako přeložka plynárenského zařízení na náklady investora.

Příprava i samotné provedení přeložky jsou administrativně, finančně i časově náročné, proto doporučujeme nejprve hledat takové řešení, kdy přeložka plynárenského zařízení nebude nutná. Podrobnosti o procesu jsou dostupné zde: <https://www.gasnet.cz/dlasi-sluzby/pro-stavare-a-projektanty/zmena-trasy-planovodu>.

Po odtěžení stávající konstrukce komunikace dojde k podstatnému snížení krytí stávajícího PZ. Požadujeme zajistit ochranu PZ pro přejezd nákladních vozidel silničními panely/ocelovými plechy/plastovými panely. Při provádění prací je třeba věnovat zvýšenou pozornost a opatrnost u míst s odbočkami, kde navrtávací T-kus vyčnívá nad vlastní potrubí a mohlo by dojít k jeho utržení. Je vyloučen podélný zásah do obsypu a záspy potrubí a podélný zásah do podloží komunikace, ve které je PZ uložen (podkopání).

Dále je vyloučeno použití těžké mechanizace (zejména válců s trny, sanace podloží komunikace např. vápněním pomocí zemních fréz, atd.) přímo nad potrubím.

Nové uliční vpusti musí být umístěny v minimální vzdálenosti 0,5 m od obrysu stávajícího PZ.

Dopravní značení musí být umístěno od stávajícího PZ v minimální vzdálenosti 1 m.

Při vysazování stromů a okrasných dřevin požadujeme dodržet od stávajícího PZ vzdálenost minimálně 1 m na obě strany, měřeno od obrysu kořenového balu k obrysu PZ.

Vlastník a provozovatel komunikace bude i v budoucnu respektovat stávající trasu plynovodního zařízení a umožní jeho provozovateli vykonávat řádnou údržbu, opravy a případné budoucí rekonstrukce bez jakéhokoliv omezení.

Při zřízení provizorní komunikace/vjezdu bude STL plynovod PE dn 160 ochráněn silničními panely do pískového lože.

- Křížení a souběh kanalizace/drenáže s plynárenským zařízením a plynovodními přípojkami (dále jen PZ) musí být v souladu s ČSN 73 6005, tab. 1 a 2.
- Souběh kanalizace/drenáže a plyn. zařízení bude min. 1 m (u tlakové kanalizace min. 0,5 m).
- Křížení min. 0,5 m pod plyn. zařízením (u tlakové kanalizace min. 0,15 m).
- Obrysy kanalizačních šachet (revizních šachet, uličních vpustí apod.) budou umístěny minimálně 50 mm od obrysu plynárenského zařízení.
- Při křížení PZ z materiálu PE bude provedena kontrola funkčnosti signalizačního vodiče.
- Bude-li křížení kanalizačního/drenážního potrubí pod plynovodem v menší vzdálenosti než 500 mm, minimálně však 150 mm, nebo bude kanalizace vedena nad plynovodem, opatří se plynárenské zařízení plynotěsnou chráničkou přesahující kanalizaci/drenáž na obě strany nejméně o 1 000 mm.
- Pokud realizace stavby vyvolá výškovou nebo směrovou úpravu trasy PZ, bude toto posuzováno jako přeložka. Náklady budou hrazeny investorem stavby.
- Úhel křížení PZ s kanalizačním/drenážním potrubím bude 90°, nelze-li tento úhel v odůvodněných případech dodržet, může být úhel křížení menší, nejméně však 60°.
- Drenážní vsakovací jáma/rýha bude umístěna mimo ochranné pásmo PZ (1 metr).

Při realizaci stavby je nutno dodržovat veškerá pravidla stanovená pro práce v ochranném pásmu (OP) plynárenského zařízení a plynovodních přípojek, které činí 1 m na každou stranu měřeno kolmo od osy plynovodu a přípojek. Veškeré stavební práce budou prováděny v OP výhradně ručním způsobem a musí být vykonávány tak, aby v žádném případě nenarušily bezpečný provoz uvedených plynárenských zařízení a plynovodních přípojek.

V zájmovém území se mohou nacházet plynárenská zařízení jiných vlastníků či správců, případně i dlouhodobě nefunkční/neprovozovaná plynárenská zařízení bez dostupných informací o jejich poloze a vlastnictví.

Plynárenská zařízení a plynovodní přípojky jsou dle ust. § 2925 zákona č. 89/2012 Sb., občanského zákoníku, provozována jako zařízení zvlášť nebezpečné a z tohoto důvodu je chráněno ochranným pásmem dle zákona č. 458/2000 Sb. ve znění pozdějších předpisů.

Rozsah ochranného pásma je stanoven v zákoně č. 458/2000 Sb. ve znění pozdějších předpisů.

Stavební činnosti v ochranném pásmu plynárenského zařízení je možné realizovat pouze při dodržení podmínek stanovených v tomto stanovisku. Nebudou-li tyto podmínky dodrženy, budou stavební činnosti považovány dle § 68 zákona č. 458/2000 Sb. ve znění pozdějších předpisů za činnost bez našeho předchozího souhlasu. Při každé změně projektu nebo stavby (zejména trasy navrhovaných inženýrských sítí) je nutné požádat o nové stanovisko k této změně.

Nedodržení podmínek uvedených v tomto stanovisku zakládá odpovědnost stavebníka za vzniklé škody.

Za stavební činnosti se pro účely tohoto stanoviska považují všechny činnosti prováděné v ochranném pásmu PZ (tzn. bezvýkopové technologie a terénní úpravy) a činnosti mimo ochranné pásmo, pokud by takové činnosti mohly ohrozit bezpečnost a spolehlivost PZ (např. trhačí práce, sesuvy půdy, vibrace, apod.).

Případné zřizování stavenišť, skladování materiálů, stavebních strojů apod. bude realizováno mimo ochranné pásmo plynárenského zařízení (není-li ve stanovisku uvedeno jinak).

Při použití nákladních vozidel, stavebních strojů a mechanismů požadujeme zabezpečit případný přejezd přes plynárenské zařízení uložením betonových panelů v místě přejezdu plynárenského zařízení.

Při realizaci uvedené stavby budou dodrženy podmínky pro provádění stavební činnosti:

- Před zahájením stavební činnosti bude provedeno vytyčení plynárenského zařízení. Vytyčení provede příslušné regionální oblast zdarma. Formulář a kontakt naleznete na <https://www.gasnet.cz/cs/ds-vytyceni-pz/>, lze využít QR kód (uveden ve stanovisku). Při podání žádosti uvede žadatel naši značku (číslo jednací) uvedenou v úvodu tohoto stanoviska. O provedeném vytyčení bude sepsán protokol. Přesné určení uložení plynárenského zařízení a plynovodních přípojek je povinen provést stavebník na svůj náklad. Bez vytyčení trasy a přesného určení uložení plynárenského zařízení a plynovodních přípojek stavebníkem nesmí být vlastní stavební činnosti zahájeny. Vytyčení plynárenského zařízení a plynovodních přípojek považujeme za zahájení stavební činnosti v ochranném a bezpečnostním pásmu PZ. Protokol o vytyčení má platnost 2 měsíce.
- Stavebník je povinen stavebnímu podnikateli prokazatelně předat kopii tohoto stanoviska. Převzetí kopie stvrdí stavební podnikatel stavebníkovi svým podpisem a zápisem do stavebního deníku. Pracovníci provádějící stavební činnosti budou prokazatelně seznámeni s polohou plynárenského zařízení, rozsahem ochranného pásma a těmito podmínkami.
- Bude dodržena mj. ČSN 736005, TPG 702 01, TPG 702 04 a TPG700 03 a zákon č. 458/2000 Sb. ve znění pozdějších předpisů, případně další předpisy související s uvedenou stavbou.
- Při provádění stavební činnosti včetně přesného určení uložení plynárenského zařízení je stavebník povinen učinit taková opatření, aby nedošlo k poškození plynárenského zařízení a plynovodních přípojek nebo ovlivnění jejich bezpečnosti a spolehlivosti provozu. Nebude použito nevhodného nářadí, zemina bude těžena pouze ručně bez použití pneumatických, elektrických, bateriových a motorových nářadí.
- V případě použití bezvýkopových technologií (např. protlaku) bude před zahájením stavební činnosti provedeno úplné obnažení plynárenského zařízení v místě křížení na náklady stavebníka. Technologie musí být navržena tak, aby v místě křížení nebo souběhu s PZ byl dostatečný stranový nebo výškový odstup od PZ, který zajistí nepoškození PZ během prací a to s ohledem na použitou bezvýkopovou technologii a všechny její účinky na okolní terén. V případě, že nemůže být tato podmínka dodržena, nesmí být použita bezvýkopová technologie.
- Odkrytá plynárenská zařízení budou v průběhu nebo při přerušení stavební činnosti řádně zabezpečena proti jejich poškození.
- Poklapy uzávěrů a ostatních armatur na plynárenském zařízení, vč. hlavních uzávěrů plynu (HUP) na odběrném plynovém zařízení udržovat stále přístupné a funkční po celou dobu trvání stavební činnosti.
- Bude zachována hloubka uložení plynárenského zařízení (není-li ve stanovisku uvedeno jinak).
- Stavebník je povinen neprodleně oznámit každé i sebemenší poškození plynárenského zařízení nebo plynovodních přípojek (vč. izolace, signalizačního vodiče, výstražné fólie atd.) na telefon 1239.
- Před provedením zásypu výkopu bude provedena kontrola dodržení podmínek stanovených pro stavební činnosti, kontrola plynárenského zařízení. Povinnost kontroly se vztahuje i na plynárenské zařízení, které nebylo odhaleno. Kontrolu provede příslušná regionální oblast (formulář a kontakt naleznete na <https://www.gasnet.cz/cs/ds-vytyceni-pz/>, lze využít QR kód, který je uveden v tomto stanovisku). Při žádosti uvede žadatel naši značku (číslo jednací) uvedenou v úvodu tohoto stanoviska. Kontrolu je třeba objednat min. 5 dnů předem. Předmětem kontroly je také ověření dodržení stanovené odstupové vzdálenosti staveb, které byly povoleny v ochranném a bezpečnostním pásmu PZ.
- O provedené kontrole bude sepsán protokol. Bez provedené kontroly nesmí být PZ zasypána. Stavebník je povinen na základě výzvy provozovatele PZ, nebo jeho zástupce doložit průkaznou dokumentaci o nepoškození PZ během výstavby nebo provést na své náklady kontrolní sondy v místě styku s PZ.
- Plynárenské zařízení a plynovodní přípojky budou před zásypem výkopu řádně podsypány a obsypány těženým pískem, bude provedeno zhutnění a bude osazena výstražná fólie žluté barvy, vše v souladu s předpisem provozovatele distribuční soustavy „Zásady pro projektování, výstavbu, rekonstrukce a opravy“, který naleznete na <https://www.gasnet.cz/cs/technicke-dokumenty/> a v souladu s ČSN EN 12007-1-4, TPG 702 01, TPG 702 04.
- Neprodleně po skončení stavební činnosti budou řádně osazeny všechny poklapy a nadzemní prvky PZ.
- Pokud stavebník nedodrží podmínky stanovené tímto vyjádřením, bude činnost stavebníka vyhodnocena provozovatelem PZ jako narušení ochranného nebo bezpečnostního pásma PZ a budou z toho vyvozeny příslušné důsledky v souladu se zákonem č. 458/2000 Sb. ve znění pozdějších předpisů.

12. Budou dodrženy podmínky společnosti Severočeské vodovody a kanalizace, a.s., stanovené ve vyjádření ze dne 23.05.2025, zn.: SCVKZAD241858/MO/Lg:  
V zájmové lokalitě se nachází stavba MO 027 116 – Most, lokalita u jezera – vodovod a kanalizace pro RD a pláže, která nebyla dosud předána do provozování spol. SČVK.
- V případě, že dojde ke střetu se zařízením v naší správě, jste povinen toto neprodleně oznámit na tel. 840 111 111 a projednat s naší společností.
  - Zahájení prací nám bude 15 dní předem písemně nebo e-mailovou poštou info@scvk.cz oznámeno včetně jména a telefonického spojení na stavební dozor, zhotovitele stavby a stavebníka.
  - Případná existence vodovodních či kanalizačních přípojek není předmětem tohoto stanoviska. Se žádostí o informaci o existenci přípojek se obračejte na vlastníky přípojek, kdy vlastníkem vodovodní nebo kanalizační přípojky, popřípadě její části, zřízených před nabytím účinnosti zákona č. 274/2001 Sb., zákona o vodovodech a kanalizacích, v platném znění je vlastník pozemku nebo stavby připojené na vodovod nebo kanalizaci, neprokáže-li se opak.
  - Stavebník zajistí geodetické zaměření skutečného provedení stavby před záhozem v souřadnicovém systému (JTSK) a výškovém systému (Bpv), ve formátu Microstation ("dgn"). Zaměření bude na CD, případně elektronicky, předáno ÚTPČ Most před započítáním užívání stavby.
13. Budou dodrženy všeobecné podmínky pro výstavbu a ochranu zařízení ve správě společnosti ELTODO OSVĚTLENÍ, s.r.o., uvedené ve vyjádření číslo VPD 2025 647 ze dne 29.05.2025.
14. V místě stavby se nachází energetické zařízení ve správě společnosti ČEZ ESL, s.r.o. Při výstavbě bude respektováno stávající energetické zařízení, včetně ochranných pásem dle zákona č. 458/2000 Sb. Před započítáním zemních prací musí být trasy veškerých podzemních vedení ve správě ČEZ ESL, s.r.o., vytyčeny. Zemní práce v ochranném pásmu podzemního kabelového vedení musí být prováděny ručně a s maximální pozorností, bez použití mechanizace, aby nedošlo k jejich poškození. V případě odhalení kabelových souborů jste povinni tuto skutečnost neprodleně oznámit a před záhozem bude z důvodu bezpečnosti provedena fyzická kontrola zařízení ze strany správce, ze které bude vytvořen protokol o kontrole distribučního zařízení.
15. Budou dodrženy podmínky závazného stanoviska (JES) odboru životního prostředí a mimořádných událostí Magistrátu města Mostu uvedené v koordinovaném závazném stanovisku odboru rozvoje a dotací Magistrátu města Mostu zn. MmM/2025/ORaD/MH ze dne 16.06.2025:
- Sorpční textilie bude po 20 letech (a vždy po havarijním úniku) vyměněna.
16. Pro dohled stavebního úřadu nad prováděním stavby je **stavebník povinen plánované kontrolní prohlídky oznámit stavebnímu úřadu předem písemnou formou (příp. na e-mailovou adresu uvedenou v hlavičce tohoto rozhodnutí).**
17. Dokončenou stavbu, popřípadě část stavby schopnou samostatného užívání, lze užívat na základě kolaudačního rozhodnutí podle § 230 stavebního zákona.

Účastníci řízení, na něž se vztahuje rozhodnutí správního orgánu:

Beatworx s.r.o., Prokopova č.p. 148/15, 130 00 Praha 3-Žižkov  
ČEZ ESL, s.r.o., Výstavní č.p. 1144/103, Vítkovice, 703 00 Ostrava 3  
DIAMO, státní podnik, Máchova č.p. 201, 471 27 Stráž pod Ralskem  
ELTODO OSVĚTLENÍ, s.r.o., Novodvorská č.p. 1010/14, Praha 4-Lhotka, 142 00 Praha 411  
GasNet Služby, s.r.o., Plynárenská č.p. 499/1, Zábřovice, 602 00 Brno 2  
Severočeské vodovody a kanalizace, a.s., Přitkovská č.p. 1689, Trnovany, 415 50 Teplice

### Odůvodnění

Dne 15.05.2025 podal stavebník žádost o povolení záměru „**Manipulační plocha pro konání hudebního festivalu Let it Roll u Jezera Most, obec Most, část Starý Most.**“, na pozemku parc. č. 142/355 v katastrálním území Most I.

Uvedeným dnem bylo zahájeno řízení o povolení záměru.

#### **Vlastníkem pozemku pro stavbu je**

- Česká republika – DIAMO, státní podnik – p.p.č. 142/355 k.ú. Most I – doložen souhlas podle § 187 stavebního zákona ze dne 20.06.2025

Vlastnická práva k pozemku a stavbě byla ověřena v katastru nemovitostí dálkovým přístupem.

Stavební úřad vyrozuměl o zahájení řízení známé účastníky řízení a dotčené orgány. Současně podle § 189 odst. 1 stavebního zákona určil, že ve lhůtě do 08.07.2025 mohou účastníci řízení uplatnit své námitky.

**Okruh účastníků řízení byl stanoven v souladu s ustanovením § 182 stavebního zákona následovně:**

Stavebník (dle § 182 písm. a) stavebního zákona):

- **Beatworx s.r.o.**, Prokopova č.p. 148/15, 130 00 Praha 3-Žižkov

Obec, na jejímž území má být záměr uskutečněn (dle § 182 písm. b) stavebního zákona):

- **Statutární město Most**, zastoupené Ing. Ivou Mazurovou, vedoucí odboru rozvoje a dotací Magistrátu města Mostu, Radniční č.p. 1/2, 434 01 Most 1

Vlastník pozemku nebo stavby, na kterých má být záměr uskutečněn, nebo ten, kdo má jiné věcné právo k tomuto pozemku nebo stavbě (dle § 182 písm. c) stavebního zákona):

- **DIAMO, státní podnik**, sídlo: Máchova č.p. 201, 471 27 Stráž pod Ralskem
- **ČEZ ESL, s.r.o.**, Výstavní č.p. 1144/103, Vítkovice, 703 00 Ostrava 3
- **ELTODO OSVĚTLENÍ, s.r.o.**, Novodvorská č.p. 1010/14, Praha 4-Lhotka, 142 00 Praha 411
- **Severočeské vodovody a kanalizace, a.s.**, Přítkovská č.p. 1689, Trnovany, 415 50 Teplice
- **GasNet Služby, s.r.o.**, Plynárenská č.p. 499/1, Zábrdovice, 602 00 Brno 2

Osoby s vlastnickými nebo jinými věcnými právy k sousedním pozemkům (dle § 182 písm. d) stavebního zákona):

- [REDAKCE]

Při stanovení okruhu účastníků řízení vycházel stavební úřad z ustanovení § 182 stavebního zákona. Mezi účastníky zahrnul stavebníka, obec, na jejímž území má být požadovaný stavební záměr uskutečněn, osoby mající k pozemku právo odpovídající věcnému břemenu, vlastníky inženýrských sítí, které se nacházejí na stavebním pozemku, a vlastníky těch sítí, v jejichž ochranném pásmu bude stavba realizována, neboť jejich vlastnické právo může být navrhovanou stavbou přímo dotčeno. Mezi účastníky zahrnul též vlastníky nemovitostí v bezprostředním okolí povolované stavby.

**Podklady žádosti:**

- souhlas statutárního města Mostu zn. MmM/071291/2025/OMM/KB ze dne 09.04.2025
- stanovisko společnosti GasNet Služby, s.r.o., zn. 5003324067 ze dne 13.06.2025
- vyjádření společnosti Severočeské vodovody a kanalizace, a.s., zn. SCVKZAD241858/MO/Lg ze dne 23.05.2025
- vyjádření společnosti ELTODO OSVĚTLENÍ, s.r.o., zn. VPD\_2025\_647 ze dne 29.05.2025
- vyjádření společnosti ČEZ Distribuce, a.s., zn. 001163069865 ze dne 13.05.2025
- vyjádření Obvodního báňského úřadu pro území kraje Ústeckého č.j. SBS 33427/2025/OBÚ-04 ze dne 02.07.2025, vyjádření č.j. SBS 25484/2025/OBÚ-04 ze dne 23.05.2025
- koordinované závazné stanovisko včetně jednotného environmentálního stanoviska (JES) odboru rozvoje a dotací Magistrátu města Mostu zn. MmM/2025/ORaD/MH ze dne 16.06.2025
- vyjádření Povodí Ohře, s.p., zn. POH/22974/2025-2/037300 ze dne 05.06.2025

V řízení stavební úřad posuzuje, zda je záměr žadatele v souladu s územně plánovací dokumentací, s požadavky stavebního zákona a jeho prováděcích právních předpisů, s požadavky jiných právních předpisů chránících dotčené veřejné zájmy, s požadavky na veřejnou dopravní nebo technickou infrastrukturu a s ochranou práv a právem chráněných zájmů účastníků řízení. Všechny požadavky stavební úřad hodnotí a poměřuje ve vzájemných souvislostech. Při posuzování souladu záměru s požadavky jiných právních předpisů vychází stavební úřad ze závazného stanoviska dotčeného orgánu.

Stavební úřad zkoordinoval předložená stanoviska a vyjádření a zahrnul je do podmínek rozhodnutí. Do podmínek rozhodnutí nebyly zahrnuty konkrétní kontaktní údaje uváděné v předložených vyjádřeních a stanoviscích, neboť případné změny těchto údajů by znamenaly faktickou nemožnost dodržení stanovených podmínek rozhodnutí.

Do podmínek rozhodnutí nebyly dále zahrnuty body uvedené ve vyjádřeních účastníků řízení jako podmínky, které mají však charakter informativní, podmínky předjímající budoucí stav, podmínky týkající se smluvních vztahů a bezpředmětné podmínky.

Ostatní námítky účastníků řízení stavební úřad posoudil jako odůvodněné a vyhověl jim podmínkami rozhodnutí.

Stavební úřad posoudil stavbu z hlediska územního plánování, zda je záměr přípustný z hlediska souladu s politikou územního rozvoje a územně plánovací dokumentací a z hlediska uplatňování cílů a úkolů územního plánování, či nikoliv. Dle Územního plánu Most se pozemek pro stavbu nachází v ploše „Plocha smíšená nezastavěného území – ostatní zeleň rekultivací“, kde hlavním využitím je ostatní zeleň rekultivací (zeleň ostatní, plochy ponechané k sukcesi, liniová a břehová zeleň, zatravnění, mokřady, apod.) a přípustným využitím stavby, zařízení a činnosti sloužící rekreačním účelům (komunikace pro pěší a cyklisty, altány, informační místa, apod.); stavby, zařízení a činnosti sloužící rekultivaci plochy (terénní úpravy, odvodnění, závlahy, retenční plochy, apod.); stavby, zařízení a činnosti protipovodňového nebo protierozního charakteru (hráze, příkopy, průlehy, apod.); související dopravní

a technická infrastruktura; rozptýlená nelesní zeleň, meze, remízy; drobné vodní plochy a toky; ÚSES. Umístěním a stavbou manipulační plochy (dočasné stavby do 31.07.2028 nedojde ke změně funkčního využití území. Manipulační plocha je určena pouze pro konání hudebního festivalu.

Stavební úřad posoudil záměr podle § 193 stavebního zákona, a zjistil, že jeho uskutečněním nebo užíváním nejsou ohroženy zájmy chráněné stavebním zákonem, předpisy vydanými k jeho provedení a zvláštními předpisy. Projektová dokumentace stavby splňuje obecné požadavky na výstavbu. Stavební úřad v průběhu řízení neshledal důvody, které by bránily povolení stavby.

Stavební úřad rozhodl, jak je uvedeno ve výroku rozhodnutí, za použití ustanovení právních předpisů ve výroku uvedených.

### Poučení

Podle § 81 odst. 1 správního řádu se proti vydanému rozhodnutí mohou účastníci řízení odvolat. Odvolací lhůta činí 15 dnů ode dne oznámení rozhodnutí. O odvolání rozhoduje Krajský úřad Ústeckého kraje. Odvolání se podává u toho správního orgánu, který rozhodnutí vydal, tj. u odboru stavební úřad Magistrátu města Mostu.

Odvolání se podává s potřebným počtem stejnopisů tak, aby jeden stejnopis zůstal správnímu orgánu a aby každý účastník dostal jeden stejnopis. Nepodá-li účastník potřebný počet stejnopisů, vyhotoví je správní orgán na náklady účastníka.

Odvoláním lze napadnout výrokovou část rozhodnutí, jednotlivý výrok nebo jeho vedlejší ustanovení. Odvolání jen proti odůvodnění rozhodnutí je nepřipustné.

Lhůta pro podání odvolání se počítá ode dne následujícího po doručení písemného vyhotovení usnesení, nejpozději však po uplynutí desátého dne ode dne, kdy bylo nedoručené a uložené usnesení připraveno k vyzvednutí. Dokument, který byl dodán do datové schránky, je doručen okamžikem, kdy se do datové schránky přihlásí osoba, která má s ohledem na rozsah svého oprávnění přístup k dodanému dokumentu. Nepřihlásí-li se do datové schránky oprávněná osoba ve lhůtě 10 dnů ode dne, kdy byl dokument dodán do datové schránky, považuje se tento dokument za doručený posledním dnem této lhůty. V případě, že si adresát vyzvedne písemnost po 10 denní lhůtě, lhůta pro podání odvolání se nepočítá od faktického převzetí písemnosti, ale od 11. dne od uložení písemnosti.

Po nabytí právní moci povolení stavební úřad zašle stavebníkovi oznámení o ověření projektové dokumentace spolu se štítkem obsahujícím identifikační údaje o povolené stavbě. Oznámení o ověření projektové dokumentace zašle stavební úřad také vlastníkovvi stavby, pokud není stavebníkem.

Při provádění stavby je stavebník povinen

- oznámit stavebnímu úřadu předem termín zahájení stavby, název a sídlo stavebního podnikatele, který bude stavbu provádět, u svépomocné formy výstavby jméno a příjmení stavbyvedoucího nebo osoby, která bude vykonávat stavební dozor; změny v těchto skutečnostech oznámí bezodkladně stavebnímu úřadu,
- před zahájením stavby umístit na viditelném místě u vstupu na staveniště štítek o povolení stavby a ponechat jej tam až do dokončení stavby, případně do vydání kolaudačního rozhodnutí; rozsáhlé stavby se mohou označit jiným vhodným způsobem s uvedením údajů ze štítku.
- zajistit, aby na stavbě nebo na staveništi byla k dispozici ověřená dokumentace stavby a všechny doklady týkající se prováděné stavby nebo její změny, popřípadě jejich kopie,
- ohlašovat stavebnímu úřadu fáze výstavby podle plánu kontrolních prohlídek stavby, umožnit provedení kontrolní prohlídky, a pokud tomu nebrání vážné důvody, této prohlídce se zúčastnit,
- ohlásit stavebnímu úřadu bezodkladně po jejich zjištění závady na stavbě, které ohrožují životy a zdraví osob, nebo bezpečnost stavby,
- oznámit stavebnímu úřadu předem zahájení zkušebního provozu.

Stavba nesmí být zahájena, dokud povolení stavby nenabude právní moci.

Povolení platí 2 roky ode dne nabytí právní moci, Bude-li provádění záměru zahájeno v době jeho platnosti, prodlužuje se doba platnosti na 10 let ode dne právní moci povolení.

Povolení pozbývá platnosti také dnem, kdy stavební úřad obdrží oznámení stavebníka o tom, že od provedení svého záměru upouští.

## **Poplatek**

Správní poplatek podle zákona č. 634/2004 Sb., o správních poplatcích položky 18 odst. 1 písm. c) ve výši 9 000 Kč byl zaplacen dne 23.06.2025.

## **Příloha pro stavebníka (obdrží po nabytí právní moci tohoto rozhodnutí)**

1 x štítek „Stavba povolena“

## **Obdrží**

### Účastníci řízení

Ing.arch. David Sopouch, IDDS: 23d8kkz

sídlo: Komunardů č.p. 1126/31, 170 00 Praha 7-Holešovice

zastoupení pro: Beatworx s.r.o., Prokopova č.p. 148/15, 130 00 Praha 3-Žižkov

Statutární město Most, zastoupené Ing. Ivou Mazurovou, vedoucí odboru rozvoje a dotací Magistrátu města Mostu, Radniční č.p. 1/2, 434 01 Most 1

Ing. Vladimír Bartoš, CSc., (doručovat přes IDDS: 59sceeg)

trvalý pobyt: Nad Vinicí č.p. 1713, 434 01 Most 1

DIAMO, státní podnik, IDDS: sjfywke

sídlo: Máchova č.p. 201, 471 27 Stráž pod Ralskem

ČEZ ESL, s.r.o., IDDS: 9dzxkuk

sídlo: Výstavní č.p. 1144/103, Vítkovice, 703 00 Ostrava 3

ELTODO OSVĚTLENÍ, s.r.o., IDDS: k3h3xq2

sídlo: Novodvorská č.p. 1010/14, Praha 4-Lhotka, 142 00 Praha 411

Severočeské vodovody a kanalizace, a.s., IDDS: f7rf9ns

sídlo: Přitkovská č.p. 1689, Trnovany, 415 50 Teplice

GasNet Služby, s.r.o., IDDS: jnnyjs6

sídlo: Plynárenská č.p. 499/1, Zábřovice, 602 00 Brno 2

### Dotčené orgány

Obvodní báňský úřad pro území kraje Ústeckého, IDDS: 4huadu8

sídlo: U Města Chersonu č.p. 1429/7, 434 01 Most 1

Magistrát města Mostu, odbor životního prostředí a mimořádných událostí, Radniční č.p. 1/2, 434 01 Most 1

### Ostatní

Magistrát města Mostu, odbor městského majetku, Radniční č.p. 1/2, 434 01 Most 1

### Hlavní projektant

Ing. arch. David Sopouch, IDDS: 8paikrs

trvalý pobyt: Komunardů č.p. 1126/31, 170 00 Praha 7-Holešovice

# MOST

STATUTÁRNÍ MĚSTO

MAGISTRÁT MĚSTA  
Odbor městského majetku  
oddělení dispozic s pozemky

Váš dopis zn.:

Ze dne:

Naše zn.: MmM/ 199763/2025/OMM/JK  
(SZ-MmM/080774/2024,P-86-24)

Listů/příloh: 2/0

Vyřizuje:

Telefon:

E-mail:

DIAMO, státní podnik  
Odštěpný závod Příbram  
28. října 184, Příbram VII  
261 01 Příbram

ID datové schránky: sjfywke

Most, 10. 11. 2025

**Vyrozumění o rozhodnutí RmM dne 6. 11. 2025****Tímto Vám sdělujeme, že Rada města Mostu na své schůzi dne 6. 11. 2025 usnesením č. RmM/3205/50/2025/A schválila:**

uzavření dodatku č. 4 ke Smlouvě o výpůjčce nemovitých věcí č. KOH/Za/211/2021 (č. 21/4/2021) ze dne 2. 8. 2021, ve znění dodatků č. 1 až 3, uzavřené mezi společností DIAMO, státní podnik, IČO: 00002739 (půjčitel) a statutárním městem Most, IČO: 00266094 (vypůjčitel), za účelem bezplatného (nekomerčního) užívání rekreačních ploch veřejností, vč. správy a údržby ploch a příslušenství, v lokalitě jezera Most, kterým dojde k:

- nové specifikaci předmětu výpůjčky dle aktuálního stavu v katastrálním operátu, tzn. předmětem výpůjčky bude:

v k. ú. Most I

- část ppč. 142/1o výměře 5 082 m<sup>2</sup>
- ppč. 142/344o výměře 1 391 m<sup>2</sup>
- ppč. 142/383o výměře 25 982 m<sup>2</sup>
- ppč. 142/363o výměře 1 692 m<sup>2</sup>
- ppč. 142/364o výměře 556 m<sup>2</sup>
- ppč. 142/365o výměře 1 647 m<sup>2</sup>
- část ppč. 142/382o výměře 19 920 m<sup>2</sup>
- ppč. 142/355o výměře 252 722 m<sup>2</sup>
- ppč. 152o výměře 318 m<sup>2</sup>
- ppč. 142/366o výměře 625 m<sup>2</sup>
- ppč. 142/359o výměře 6 513 m<sup>2</sup>
- ppč. 142/360o výměře 1 183 m<sup>2</sup>
- ppč. 142/361o výměře 408 m<sup>2</sup>
- ppč. 142/362o výměře 4 520 m<sup>2</sup>
- část ppč. 2307/10o výměře 4 600 m<sup>2</sup>
- ppč. 2307/8o výměře 119 m<sup>2</sup>
- ppč. 2307/9o výměře 137 m<sup>2</sup>
- část ppč. 2308o výměře 2 030 m<sup>2</sup>
- část ppč. 142/357o výměře 64 m<sup>2</sup>

v k. ú. Pařidla

- část ppč. 130/125 o výměře 40 m<sup>2</sup>

**Magistrát města Mostu**

Radniční 1/2, 434 01 Most

Tel.: +420 477 001 111

ID datové schránky: pffbvy

epodatelna@mesto-most.cz

IČO: 00266094

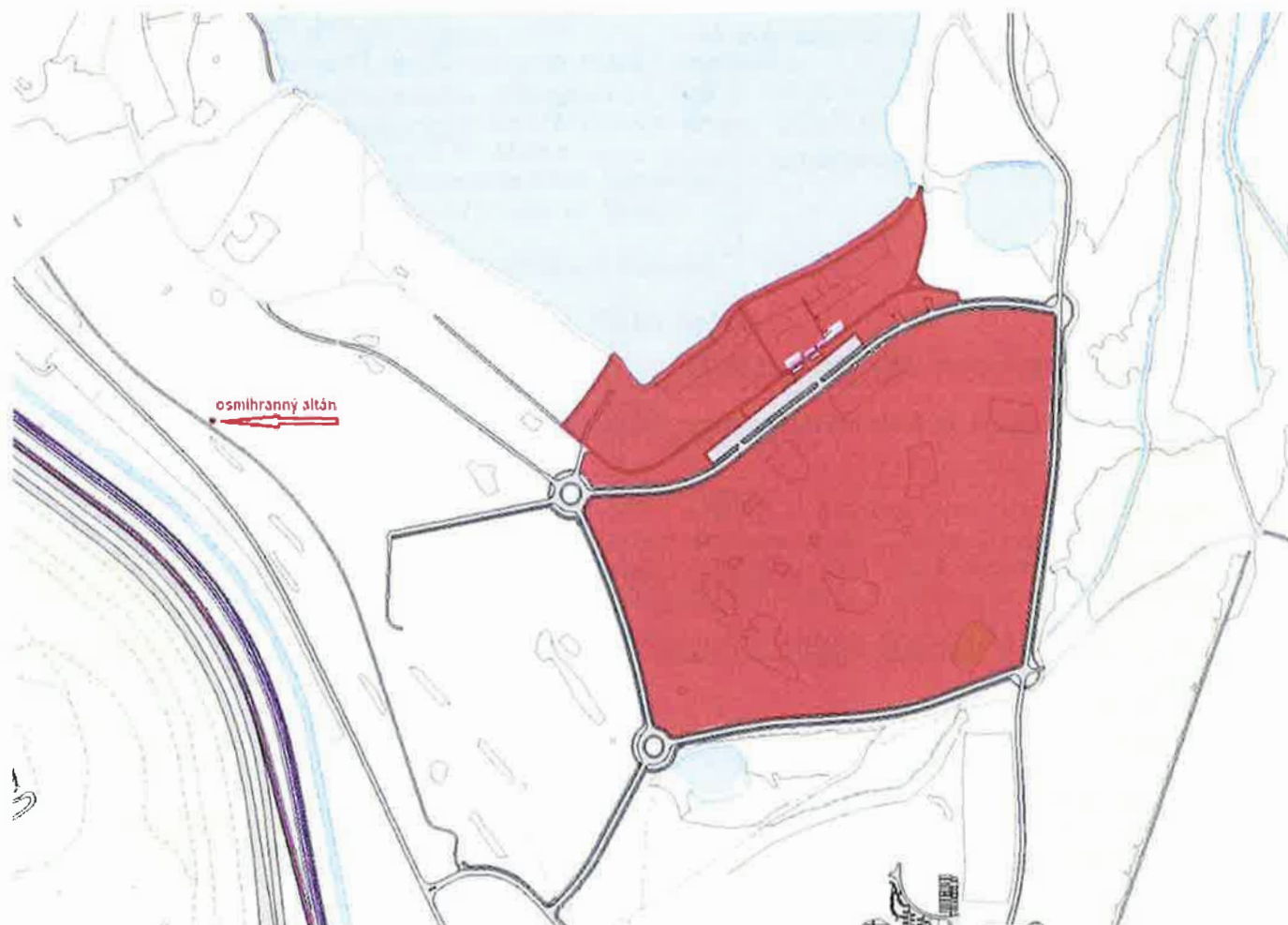
DIČ: CZ00266094

Č. ú.: 1041368359/0800

www.mesto-most.cz

- a dále k prodloužení doby výpůjčky do 31.12. 2028.

V ostatním zůstává smlouva nezměněna.




**Magistrát města Mostu**  
Radniční 1/2, 434 01 Most  
Tel.: +420 477 001 111  
ID datové schránky: pffbfvy  
mestna@mosto-most.cz

IČO: 00266094  
DIČ: CZ00266094  
Č. ú.: 1041368359/0800  
www.mesto-most.cz

ODKT\_004O platí od: 1. 11. 2024



S pozdravem



**Magistrát města Mostu**  
Radniční 1/2, 434 01 Most  
Tel.: +420 477 001 111  
ID datové schránky: pffbvy  
epodatelna@mesto-most.cz

IČO: 00266094  
DIČ: CZ00266094  
Č. ú.: 1041368359/0800  
www.mesto-most.cz