


PROTOKOL O PŘEDÁNÍ / PŘEVZETÍ PŘEDMĚTU NÁJMU

Předávající (pronajímatel na základě nájemní smlouvy č. 37/2025 ze dne 22.12.2025):
Obec Koněprusy, se sídlem č.p. 63, 266 01 Koněprusy, IČ: 00233391,
Zastoupená starostou obce, panem Lukášem Tröglerem


Přebírající (nájemce na základě nájemní smlouvy č. 37/2025 ze dne 22.12.2025):
Správa jeskyní České republiky, státní příspěvková organizace (dále jen SJ)
se sídlem Květnové náměstí 3, 252 43 Průhonice, IČ: 75073331,
zastoupena Milanem Janem Půčkem, ředitelem

Objekt, předmět předání/převzetí (předmět nájmu):

- **pozemek parc. č. 124/13 v katastrálním území Koněprusy, o výměře 974m²**, druh pozemku dle KN trvalý travní porost, přístupová komunikace k objektu SJ, povrch asfaltový kryt bez obrub, v dobrém stavu, terén pozemku mírně svažité východním směrem.




- **pozemek parc. č. 124/14 v katastrálním území Koněprusy, o výměře 945m²**, druh pozemku dle KN trvalý travní porost, povrch částečně asfaltový kryt (v místě přístupové komunikace k objektu SJ), na větší části povrch štěrkový bez obrub na okrajích, na západní straně jsou umístěné nádoby na odpady 1100l (kontejnery) v majetku SJ, terén pozemku mírně svažitéj východním směrem.




- **pozemek parc. č. 141/12 v katastrálním území Koněprusy, o výměře 1330m²**, druh pozemku dle KN ostatní plocha, způsob využití ostatní komunikace, povrch částečně asfaltový kryt (v místě přístupové komunikace k objektu SJ), na větší části povrch štěrkový bez obrub na okrajích, na východní straně je umístěn označnick aut. zastávky v majetku PID, terén pozemku mírně svažitéj východním směrem.



- **pozemek parc. č. 667/3 v katastrálním území Koněprusy, o výměře 6 m², druh pozemku dle KN ostatní plocha, způsob využití ostatní dopravní plocha, povrch pozemku travní plocha, ze severní strany lemovaný obrubníkem vjezdu na parkoviště SJ, na pozemku se nachází vyústění propustku pro průtok dešť. vody pod vjezdem.**



- **pozemek parc. č. 667/4 v katastrálním území Koněprusy, o výměře 275 m², druh pozemku dle KN ostatní plocha, způsob využití ostatní dopravní plocha, povrch asfaltový kryt v dobrém stavu, ze severní strany lemovaný obrubníky.**



Předání se zúčastnili: Lukáš Trögler za obec Koněprusy a [redacted] za Správu jeskyní ČR.

Tento PROTOKOL O PŘEVZETÍ je vyhotoven a podepsán ve 2 vyhotoveních, z nichž předávající obdrží jedno vyhotovení, přebírající obdrží jedno vyhotovení.

Strany po přečtení tohoto předávacího protokolu prohlašují, že souhlasí s jeho obsahem a že došlo k předání předmětu nájmu v souladu s uzavřenou nájemní smlouvou ze dne 22.12.2025 na důkaz čehož níže připojují své podpisy.

Podepsáno v Koněprusích dne 18.12. 2025, v 17.50 hod


Protokol je podepsán předem a nabývá účinnosti až podpisem nájemní smlouvy.

Obec Koněprusy



Lukáš Trögler, starosta
za **Obec Koněprusy**

**Správa jeskyní České republiky,
státní příspěvková organizace**



Milan Jan Půček, ředitel
Správa jeskyní České republiky, státní příspěvková
organizace

v zastoupení [redacted]

Provozní technik
Správa jeskyní České republiky
KONĚPRUSKÉ JESKYNĚ a DŮM PŘÍRODY ČESKÉHO KRASU
Koněprusy 101, 266 01 Koněprusy