

## Technická zpráva – kácení břehového porostu

Pozemky parc.č. 1208/30; 1208/33;120827;1208/9;1208/37;1208/50;375/2;1208/48;1330

v k. ú. Kujavy

Název: **BP Děrenský potok ř. km 0,700 – 4,000**

Místo: **Kujavy**

k. ú.: **Kujavy**

Okres: **Nový Jičín**

č. h. p.: **2-01-01-1000**

IDVT: **10208838**

### Popis stávajícího stavu:

Na základě podnětu obce byl proveden monitoring stavu stromů (stabilita, vitalita, zdravotní stav a provozní bezpečnost) v majetkové správě Lesy České republiky s.p., Přemyslova 1106/19 Nový Hradec Králové 50008, Hradec Králové, druh pozemku vodní plocha. Na výše uvedených pozemcích byly dne 10. 10. 2025 identifikovány stromy, které představují zdravotní riziko (stromy jsou suché nebo silně prosychající, s tlakovými vidlicemi, vnitřní hnilobou, jmelím a začínající chalarou). Dřeviny rostou v zapojeném břehovém porostu vodního toku Děrenský potok v k. ú. Kujavy, a to v říčním kilometru 0,700 – 4,000. Stromy jsou označeny oranžovým reflexním sprejem s ID stromu.

### Navrhovaný stav:

Na základě výše uvedeného je v rámci této zakázky navrženo odstranění **celkem 54 ks označených stromů**, dále dojde k odstranění klestu 100 m<sup>2</sup>.

Kácení stromů bude probíhat ve ztížených podmínkách – rizikové kácení (předpoklad použití techniky směrového či postupného kácení bez spouštění nebo i se spouštěním) zejména u většiny stromů z důvodu blízkosti zástavby, elektrického vedení a mostní konstrukce. **Z tohoto důvodu doporučujeme dodavatelům před podáním nabídky seznámení se s pracovištěm.**

Stromy určené ke kácení jsou v terénu označeny oranžovou reflexní barvou (dle evidence dřevin, která je přílohou této zprávy). Větve stromů charakteru nehroubí, stejně jako těžební zbytky budou průběžně likvidovány dle zvolené technologie zhotovitele (např. odvezeny na skládku, kompostárnu, spalovnu, popř. rozštěpkovány a štěpka bude odvezena, není možné štěpku ponechat rozprostřenou na místě). Likvidace nehroubí musí proběhnout v souladu se zákonem o odpadech v účinném znění. Ponechané pařezy nesmí být vyšší než 20 cm.

Kácení stromů bude probíhat za dodržení všech opatření dle BOZP. Kácení dřevin bude provedeno bez poškození okolních stromů, pozemků, nemovitostí atd. Veškerá manipulace v blízkosti ponechaných stromů se bude řídit dle příslušné normy ČSN 839061 Technologie vegetačních úprav v krajině – Ochrana stromů, porostů a vegetačních ploch při stavebních pracích. Při kácení dřevin (pojezd techniky) nesmí zároveň dojít k jakémukoliv poškození kmenů ponechaných stromů a keřů ani jejich ostatních

částí, které by mohlo výrazně celkově snížit jejich stabilitu a perspektivu. V případě, že i přes veškerou opatrnost dojde k poškození porostů, které nejsou předmětem kácení dle této technické zprávy, zajistí zhotovitel na své náklady ošetření těžbou nebo soustředováním dříví poškozených kořenových náběhů a kmenů či větví proti dřevokazným houbám, a to nejpozději do 6 hodin od jejich poškození.

Práce budou provedeny na pozemcích v majetku ČR s právem hospodařit s tímto majetkem ve prospěch Lesů České republiky, s. p. (viz výše uvedený seznam pozemků na začátku této zprávy), podrobněji viz situace KN a viz seznam kácených dřevin.

Zhotovitel odkoupí od objednatele hroubí ve vlastnictví objednatele vytěžené zhotovitelem při provádění díla dle smlouvy o dílo. Hroubím se rozumí nadzemní část stromu od 7 cm v průměru s kůrou, bez hmoty pařezu; do hroubí se započítávají i tyče v celém svém objemu. Odkoupen bude jak surový kmen, tak ostatní hroubí; ostatní hroubí se zhotovitel zavazuje připravit k měření v podobě hrání. Náklady zhotovitele spojené s přípravou hroubí pro měření a měřením jsou zahrnuty v ceně za dílo. Vytěžená dřevní hmota z pozemků objednatele (LČR) bude zhotovitelem odkoupena za stanovené ceny: **vrby-  
Kč, měkké listnaté Kč, jehličnaté- Kč, tvrdé listnaté- Kč**. Ceny jsou uvedeny v Kč bez DPH za m<sup>3</sup> surových kmenů. Veškeré označené vývraty navržené k jejich odstranění nebudou předmětem odkoupení zhotovitelem, ale budou pouze vytaženy mimo koryto a ponechány v lesním porostu k zetlení.

Podkladem pro fakturaci za odkupované hroubí je písemný přehled dodaného hroubí (soupis číselníků), potvrzený objednatelem a zhotovitelem, včetně příslušných objednatelům potvrzených číselníků vytěženého hroubí. Tento písemný přehled zhotovitel předloží objednateli nejpozději spolu se soupisem provedených prací k potvrzení. Množství hroubí se bude pro potřeby fakturace stanovovat měřením jednotlivých surových kmenů a hrání ostatního hroubí a evidencí v datovaném číselníku, odsouhlaseném oprávněnými pracovníky obou smluvních stran. Číselníky pro objednatele vyhotoví a adjustovat dřevní hmotu bude zhotovitel. Příjem dříví (hroubí) je prováděn zásadně na lokalitě P (při pařezu). Mísení dříví v hráních tak, že není umožněna objednateli řádná kontrola objemu vyrobeného a prodávajícího dříví, je nepřijatelná.

Objem dlouhého dříví se středním průměrem nad 20 cm včetně je zjišťován podle ČSN 480009 (Tabulky a polynomy pro výpočet objemu kulatiny podle středové tloušťky měřené v kůře, vydané Ministerstvem zemědělství k 1. 1. 1995). Objem dlouhého dříví se středním průměrem do 19 cm je zjišťován podle „Souboru tabulek pro krychlení surového dříví v desetínách“, (doporučeno Ministerstvem zemědělství, 1996), resp. podle Tabulek pro krychlení surového dříví v 0,1 m<sup>3</sup>, 2. upravené vydání ÚHÚL 1990 č. p. 164/90. Objem rovného dříví se podle ČSN 48 0050 odvozuje na základě prostorové míry a převodních koeficientů uvedených v Doporučených pravidlech pro měření a třídění dříví v ČR platných v okamžiku těžby. Konkrétní převodní koeficienty jsou stanoveny v příloze smlouvy o dílo.

Odvoz dříví, které je předmětem prodeje dle smlouvy o dílo, či jiná manipulace s ním nad rámec jeho přípravy k měření dle smlouvy o dílo jsou možné až po potvrzení jeho číselníků objednatelem dle smlouvy o dílo.

**Podmínky pro zhotovitele:** vytažení stromů bude probíhat přes obecní pozemky. Pokud zhotovitel usoudí, že bude nutné využít pozemky fyzických osob, musí si zařídit přístup na pozemek a bude zodpovídat za případnou škodu, která vznikne. K přístupu na pozemek bude podepsán souhlas se vstupem na pozemek a po ukončení prací na pozemku protokol o předání pozemku. Tyto souhlasy

slouží pro krytí zhotovitele. Dále se zavazuje, že **po dokončení těžebních prací budou všechny dotčené pozemky uvedeny do původního stavu. V korytě toku nesmí zůstat žádné těžební zbytky, větve či kmeny z provedených prací.**

**ZHOTOVITEL JE POVINEN ZAJISTIT SOUHLAS s SSMKS k využívání silnice č. 46424, případně zajistit dopravní značení nebo zajistit kyvadlový provoz - v nejnnutnějších případech ve spolupráci PČR,**

Kácení bude provedeno v době vegetačního klidu, tzn. **od 01. 01.2026 do 31.03. 2026.**

**Termín provedení prací:** po obdržení smlouvy kácení do **31.03.2026,**

## Seznam kácených dřevin

BP Děrenský potok ř. km 0,700 - 4,000									
ID	Dřevina	Průměr	Obvod	Poznámka	ID	Dřevina	Průměr	Obvod	Poznámka
1	HB	53	166	Nahnutý nad zahradu podnět obce	28	JS	50	157	suchý
2	JS	38	119	suché	29	VR	100	314	suchý
3	JS	49	154	suché	30	VR	100	314	suchý
4	JS	73	229	suché	31	VR	73	229	suchý
5	VR	70	220	suché	32	VR	65	204	suchý
6	VR	73	229	suché	33	VR	70	220	suchý
7	JS	33	104	suché	34	JS	42	132	suchý
8	VR	22	69	hniloba kořenice	35	JS	46	144	suchý
9	VR	23	72	hniloba kořenice	36	JS	44	138	suchý
10	VR	22	69	hniloba kořenice	37	JS	41	129	suchý
11	VR	24	75	hniloba kořenice	38	JS	35	110	suchý
12	VR	17	53	hniloba kořenice	39	JS	40	126	suchý
13	VR	23	72	hniloba kořenice	40	JS	58	182	suchý
14	VR	20	63	hniloba kořenice	41	JS	40	126	suchý
15	VR	35	110	vývrat	42	JS	47	148	suchý
16	VR	52	163	dutiny,hniloba	43	JS	49	154	suchý
17	VR	42	132	dutiny,hniloba	44	JS	37	116	suchý
18	VR	72	226	dutiny,hniloba	45	JS	51	160	suchý
19	VR	47	148	dutiny,hniloba	46	JS	39	122	suchý
20	VR	30	94	dutiny,hniloba	47	JS	30	94	suchý
21	VR	24	75	dutiny,hniloba	48	JS	53	166	suchý
22	VR	22	69	dutiny,hniloba	49	JS	68	214	suchý
23	VR	63	198	dutiny,hniloba	50	JS	45	141	suchý
24	VR	50	157	dutiny,hniloba	51	JS	75	236	suchý
25	VR	49	154	dutiny,hniloba	52	JS	56	176	suchý
26	VR	54	170	dutiny,hniloba	53	JS	52	163	suchý
27	JS	50	157	suchý	54	JS	35	110	suchý

**Úklid klestu 100 m2 - u stomu ID 28 a ID 30; a v úseku ID 39-52, vytažení klestu i z vodního koryta**



## Přílohy:

### Údaje z KN

#### Informace o pozemku

Parcelní číslo:	<a href="#">1208/48</a>
Obec:	<a href="#">Kujavy [555312]</a>
Katastrální území:	<a href="#">Kujavy [676969]</a>
Číslo LV:	<a href="#">357</a>
Výměra [m <sup>2</sup> ]:	5811
Typ parcely:	Parcela katastru nemovitostí
Mapový list:	<a href="#">DKM</a>
Určení výměry:	Graficky nebo v digitalizované mapě
Způsob využití:	koryto vodního toku přirozené nebo upravené
Druh pozemku:	vodní plocha



#### Sousední parcely

#### Vlastníci, jiní oprávnění

Vlastnické právo	Podíl
Česká republika	
Právo hospodařit s majetkem státu	Podíl
Lesy České republiky, s.p., Přemyslova 1106/19, Nový Hradec Králové, 50008 Hradec Králové	

#### Informace o pozemku

Parcelní číslo:	<a href="#">1208/50</a>
Obec:	<a href="#">Kujavy [555312]</a>
Katastrální území:	<a href="#">Kujavy [676969]</a>
Číslo LV:	<a href="#">357</a>
Výměra [m <sup>2</sup> ]:	5126
Typ parcely:	Parcela katastru nemovitostí
Mapový list:	<a href="#">DKM</a>
Určení výměry:	Graficky nebo v digitalizované mapě
Způsob využití:	koryto vodního toku přirozené nebo upravené
Druh pozemku:	vodní plocha



#### Sousední parcely

#### Vlastníci, jiní oprávnění

Vlastnické právo	Podíl
Česká republika	
Právo hospodařit s majetkem státu	Podíl
Lesy České republiky, s.p., Přemyslova 1106/19, Nový Hradec Králové, 50008 Hradec Králové <a href="https://idp.cuzk.gov.cz/idp/ui/an/obce/555312">https://idp.cuzk.gov.cz/idp/ui/an/obce/555312</a>	

Lesy České republiky, s.p., se sídlem Přemyslova 1106/19, Nový Hradec Králové, Hradec Králové, PSČ 500 08

Spisová značka AXII 540 vedená u rejstříkového soudu v Hradci Králové, IČ: 42196451, DIČ: CZ42196451

Lesy České republiky, s.p., jsou držitelem osvědčení o účasti v certifikaci lesů, loga PEFC (08-2101/0001) a certifikátu C-o-C.

### Informace o pozemku

Parcelní číslo:	<a href="#">1208/9</a>
Obec:	<a href="#">Kujavy [555312]</a>
Katastrální území:	<a href="#">Kujavy [676969]</a>
Číslo LV:	<a href="#">357</a>
Výměra [m <sup>2</sup> ]:	2671
Typ parcely:	Parcela katastru nemovitostí
Mapový list:	<a href="#">DKM</a>
Určení výměry:	Graficky nebo v digitalizované mapě
Způsob využití:	koryto vodního toku přirozené nebo upravené
Druh pozemku:	vodní plocha



#### Sousední parcely

### Vlastníci, jiní oprávnění

Vlastnické právo	Podíl
Česká republika	
Právo hospodařit s majetkem státu	Podíl
Lesy České republiky, s.p., Přemyslova 1106/19, Nový Hradec Králové, 50008 Hradec Králové	

### Informace o pozemku

Parcelní číslo:	<a href="#">1208/27</a>
Obec:	<a href="#">Kujavy [555312]</a>
Katastrální území:	<a href="#">Kujavy [676969]</a>
Číslo LV:	<a href="#">357</a>
Výměra [m <sup>2</sup> ]:	129
Typ parcely:	Parcela katastru nemovitostí
Mapový list:	<a href="#">DKM</a>
Určení výměry:	Graficky nebo v digitalizované mapě
Způsob využití:	koryto vodního toku přirozené nebo upravené
Druh pozemku:	vodní plocha



#### Sousední parcely

### Vlastníci, jiní oprávnění

Vlastnické právo	Podíl
Česká republika	
Právo hospodařit s majetkem státu	Podíl
Lesy České republiky, s.p., Přemyslova 1106/19, Nový Hradec Králové, 50008 Hradec Králové	

Lesy České republiky, s.p., se sídlem Přemyslova 1106/19, Nový Hradec Králové, Hradec Králové, PSČ 500 08

Spisová značka AXII 540 vedená u rejstříkového soudu v Hradci Králové, IČ: 42196451, DIČ: CZ42196451

Lesy České republiky, s.p., jsou držitelem osvědčení o účasti v certifikaci lesů, loga PEFC (08-2101/0001) a certifikátu C-o-C.

Státní podnik Lesy České republiky, s.p., zachovává nulovou toleranci k jakémukoli nelegálnímu jednání a dodržuje maximální transparentnost, legalitu a etiku. Součástí firemní kultury státního podniku Lesy České republiky, s.p., je Criminal compliance program (viz [www.lesy.cz](http://www.lesy.cz)), který stanoví zásady a pravidla jednání zaměstnanců či jiných osob jednajících za státní podnik Lesy České republiky, s.p. (dále jen „zaměstnanec“). Každý zaměstnanec má povinnost oznámit jakékoli podezřelé či nelegální jednání. V jakémkoli případě, kdy je jednání zaměstnance v rozporu s Criminal compliance programem, nelze je považovat za jednání v rámci nebo v zájmu státního podniku Lesy České republiky, s.p. Takové jednání je možné oznámit, a to i anonymně způsoby uvedenými na webových stránkách.

[www.lesy.cz](http://www.lesy.cz)

**Informace o pozemku**

Parcelní číslo:	<a href="#">1208/30</a>
Obec:	<a href="#">Kujavy [555312]</a>
Katastrální území:	<a href="#">Kujavy [676969]</a>
Číslo LV:	<a href="#">357</a>
Výměra [m <sup>2</sup> ]:	1233
Typ parcely:	Parcela katastru nemovitostí
Mapový list:	<a href="#">DKM</a>
Určení výměry:	Graficky nebo v digitalizované mapě
Způsob využití:	koryto vodního toku přirozené nebo upravené
Druh pozemku:	vodní plocha


**Sousední parcely**
**Vlastníci, jiní oprávnění**

<b>Vlastnické právo</b>	<b>Podíl</b>
Česká republika	
<b>Právo hospodařit s majetkem státu</b>	<b>Podíl</b>
Lesy České republiky, s.p., Přemyslova 1106/19, Nový Hradec Králové, 50008 Hradec Králové	

**Informace o pozemku**

Parcelní číslo:	<a href="#">1208/33</a>
Obec:	<a href="#">Kujavy [555312]</a>
Katastrální území:	<a href="#">Kujavy [676969]</a>
Číslo LV:	<a href="#">357</a>
Výměra [m <sup>2</sup> ]:	321
Typ parcely:	Parcela katastru nemovitostí
Mapový list:	<a href="#">DKM</a>
Určení výměry:	Graficky nebo v digitalizované mapě
Způsob využití:	koryto vodního toku přirozené nebo upravené
Druh pozemku:	vodní plocha


**Sousední parcely**
**Vlastníci, jiní oprávnění**

<b>Vlastnické právo</b>	<b>Podíl</b>
Česká republika	
<b>Právo hospodařit s majetkem státu</b>	<b>Podíl</b>
Lesy České republiky, s.p., Přemyslova 1106/19, Nový Hradec Králové, 50008 Hradec Králové	

Lesy České republiky, s.p., se sídlem Přemyslova 1106/19, Nový Hradec Králové, Hradec Králové, PSČ 500 08  
 Spisová značka AXII 540 vedená u rejstříkového soudu v Hradci Králové, IČ: 42196451, DIČ: CZ42196451  
 Lesy České republiky, s.p., jsou držitelem osvědčení o účasti v certifikaci lesů, loga PEFC (08-2101/0001) a certifikátu C-o-C.

**Informace o pozemku**

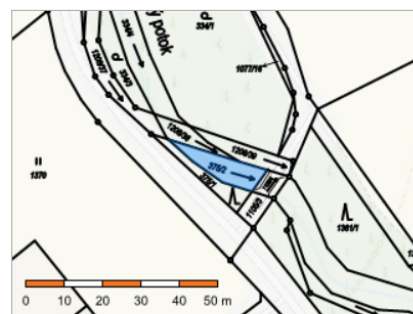
Parcelní číslo:	<a href="#">1208/37</a>
Obec:	<a href="#">Kujavy [555312]</a>
Katastrální území:	<a href="#">Kujavy [676969]</a>
Číslo LV:	<a href="#">357</a>
Výměra [m <sup>2</sup> ]:	198
Typ parcely:	Parcela katastru nemovitostí
Mapový list:	<a href="#">DKM</a>
Určení výměry:	Ze souřadnic v S-JTSK
Způsob využití:	koryto vodního toku přirozené nebo upravené
Druh pozemku:	vodní plocha


**Sousední parcely**
**Vlastníci, jiní oprávnění**

Vlastnické právo	Podíl
Česká republika	
Právo hospodařit s majetkem státu	Podíl
Lesy České republiky, s.p., Přemyslova 1106/19, Nový Hradec Králové, 50008 Hradec Králové	

**Informace o pozemku**

Parcelní číslo:	<a href="#">375/2</a>
Obec:	<a href="#">Kujavy [555312]</a>
Katastrální území:	<a href="#">Kujavy [676969]</a>
Číslo LV:	<a href="#">435</a>
Výměra [m <sup>2</sup> ]:	117
Typ parcely:	Parcela katastru nemovitostí
Mapový list:	<a href="#">DKM</a>
Určení výměry:	Ze souřadnic v S-JTSK
Způsob využití:	koryto vodního toku přirozené nebo upravené
Druh pozemku:	vodní plocha


**Sousední parcely**
**Vlastníci, jiní oprávnění**

Vlastnické právo	Podíl
Česká republika	4/6
Obec Kujavy, č. p. 86, 74245 Kujavy	1/3
Právo hospodařit s majetkem státu	Podíl
Lesy České republiky, s.p., Přemyslova 1106/19, Nový Hradec Králové, 50008 Hradec Králové	4/6

Lesy České republiky, s.p., se sídlem Přemyslova 1106/19, Nový Hradec Králové, Hradec Králové, PSČ 500 08

Spisová značka AXII 540 vedená u rejstříkového soudu v Hradci Králové, IČ: 42196451, DIČ: CZ42196451

Lesy České republiky, s.p., jsou držitelem osvědčení o účasti v certifikaci lesů, loga PEFC (08-2101/0001) a certifikátu C-o-C.

### Informace o pozemku

Parcelní číslo:	<a href="#">1330</a>
Obec:	<a href="#">Kujavy [555312]</a>
Katastrální území:	<a href="#">Kujavy [676969]</a>
Číslo LV:	<a href="#">357</a>
Výměra [m <sup>2</sup> ]:	5996
Typ parcely:	Parcela katastru nemovitostí
Mapový list:	<a href="#">DKM</a>
Určení výměry:	Ze souřadnic v S-JTSK
Způsob využití:	koryto vodního toku přirozené nebo upravené
Druh pozemku:	vodní plocha



#### Sousední parcely

### Vlastníci, jiní oprávnění

Vlastnické právo	Podíl
Česká republika	
Právo hospodařit s majetkem státu	Podíl
Lesy České republiky, s.p., Přemyslova 1106/19, Nový Hradec Králové, 50008 Hradec Králové	

### Situační zákres



Lesy České republiky, s.p., se sídlem Přemyslova 1106/19, Nový Hradec Králové, Hradec Králové, PSČ 500 08

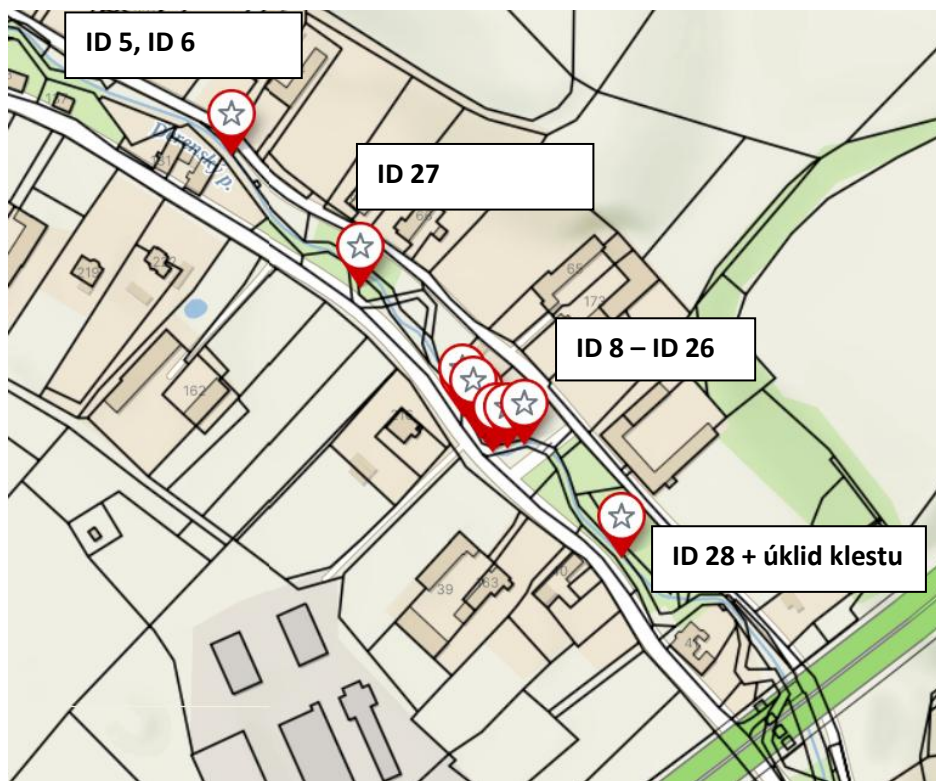
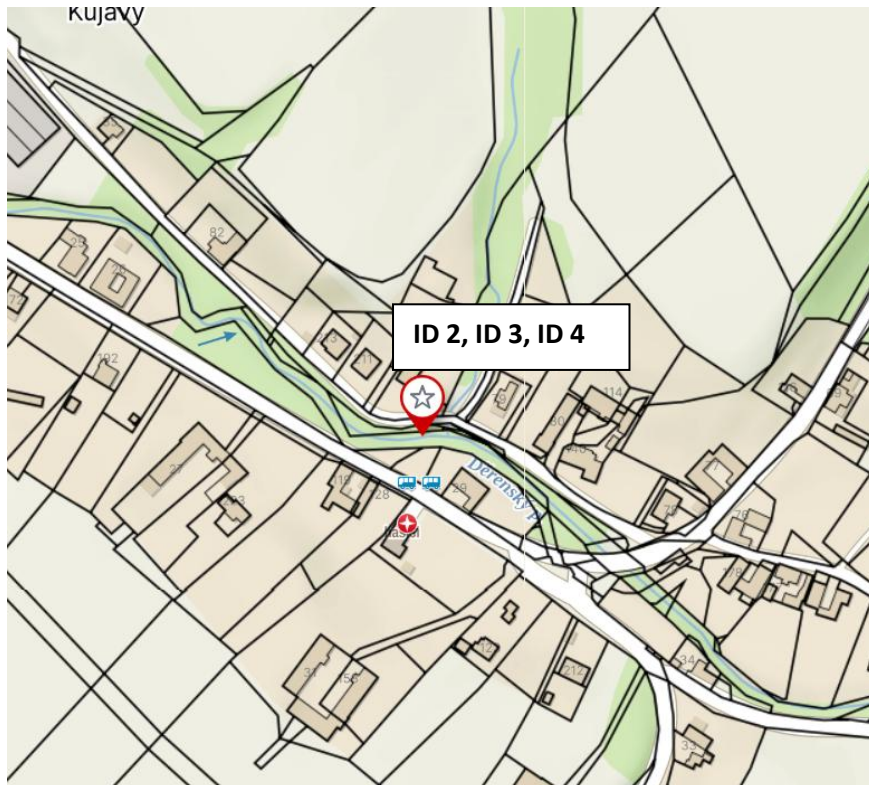
Spisová značka AXII 540 vedená u rejstříkového soudu v Hradci Králové, IČ: 42196451, DIČ: CZ42196451

Lesy České republiky, s.p., jsou držitelem osvědčení o účasti v certifikaci lesů, loga PEFC (08-2101/0001) a certifikátu C-o-C.



Státní podnik Lesy České republiky, s.p., zachovává nulovou toleranci k jakémukoli nelegálnímu jednání a dodržuje maximální transparentnost, legalitu a etiku. Součástí firemní kultury státního podniku Lesy České republiky, s.p., je Criminal compliance program (viz [www.lesy-cr.cz](http://www.lesy-cr.cz)), který stanoví zásady a pravidla jednání zaměstnanců či jiných osob jednajících za státní podnik Lesy České republiky, s.p. (dále jen „zaměstnanec“). Každý zaměstnanec má povinnost oznámit jakékoli podezřelé či nelegální jednání. V jakémkoli případě, kdy je jednání zaměstnance v rozporu s Criminal compliance programem, nelze je považovat za jednání v rámci nebo v zájmu státního podniku Lesy České republiky, s.p. Takové jednání je možné oznámit, a to i anonymně způsoby uvedenými na webových stránkách.

[www.lesy-cr.cz](http://www.lesy-cr.cz)



Lesy České republiky, s.p., se sídlem Přemyslova 1106/19, Nový Hradec Králové, Hradec Králové, PSČ 500 08  
 Spisová značka AXII 540 vedená u rejstříkového soudu v Hradci Králové, IČ: 42196451, DIČ: CZ42196451  
 Lesy České republiky, s.p., jsou držitelem osvědčení o účasti v certifikaci lesů, loga PEFC (08-2101/0001) a certifikátu C-o-C.



Lesy České republiky, s.p., se sídlem Přemyslova 1106/19, Nový Hradec Králové, Hradec Králové, PSČ 500 08  
 Spisová značka AXII 540 vedená u rejstříkového soudu v Hradci Králové, IČ: 42196451, DIČ: CZ42196451  
 Lesy České republiky, s.p., jsou držitelem osvědčení o účasti v certifikaci lesů, loga PEFC (08-2101/0001) a certifikátu C-o-C.

