

**Dodatek č. 1**  
**k Rámcové dohodě o poskytování služeb č. 2024/0087/OPS.DVZ**

**1. Smluvní strany**

- 1.1. Objednatel:** Městská část Praha 8  
se sídlem: Zenklova 1/35, 180 00 Praha 8 – Libeň  
zastoupen: Ondřejem Grosem, starostou  
IČO: 00063797

(dále jen „*objednatel*“)

- 1.2. Poskytovatel:** MIRA expert s.r.o.  
se sídlem: Na Vrchách 585, 252 66 Libčice nad Vltavou  
zastoupen: Miroslavem Bukatou, jednatelem  
IČO: 01634305

(dále jen „*poskytovatel*“)

(společně dále jen „*smluvní strany*“)

**2. Úvodní ustanovení**

- 2.1.** Smluvní strany uzavřely dne 22. 4. 2024 rámcovou dohodu o poskytování služeb č. 2024/0087/OPS.DVZ (13/3224/2024) (dále jen „*Dohoda*“), jejímž předmětem je poskytování služeb v rámci pravidelné údržby ploch a veřejné zeleně na území městské části Praha 8, a to v oblasti „I“ (dále jen „*služby*“).
- 2.2.** Smluvní strany uzavírají s platností ode dne podpisu oběma smluvními stranami k Dohodě tento dodatek č. 1 (dále jen „*dodatek*“), a to zejména z důvodu změny celkové výměry území, na kterém jsou služby poskytovány.

**3. Předmět dodatku**

- 3.1.** Smluvní strany se dohodly, že aktualizované situační plánky pasportu zeleně a souhrnná tabulka prvků a výměr, které tvoří Přílohu č. 1 tohoto dodatku, nahrazují v plném rozsahu příslušné situační plánky pasportu zeleně a souhrnnou tabulku prvků a výměr, které byly součástí Přílohy č. 2 Dohody.
- 3.2.** Smluvní strany se dohodly, že se tímto dodatkem ruší odst. 3.1.2 Dohody a nahrazuje se tímto zněním:

*„Úklid spadaneho listí*

- *sběr spadaneho listí z ploch veřejné zeleně včetně zajištění sběru listí z pěších cest, keřových skupin a na plochách dětských hřišť;*
- *při sběru spadaneho listí je nutné zajistit okamžitý odvoz biologického odpadu takovým způsobem, aby nevznikaly mezideponie;*
- *práce budou prováděny po spadu listí dle objednávky objednatele, zpravidla v měsíci listopadu; v případě potřeby mohou být z důvodu klimatických podmínek práce objednány opakovaně.“*

3.3. Ostatní ustanovení Dohody zůstávají tímto dodatkem nedotčena.

#### 4. Závěrečná ustanovení

- 4.1. Tento dodatek se stává nedílnou součástí Dohody.
- 4.2. Tento dodatek byl vyhotoven ve třech stejnopisech, z nichž dvě vyhotovení obdrží objednatel a jedno poskytovatel.
- 4.3. Smluvní strany prohlašují, že skutečnosti uvedené v tomto dodatku nepovažují za obchodní tajemství ve smyslu ustanovení § 504 zákona č. 89/2012 Sb., občanského zákoníku, ve znění pozdějších předpisů, a udělují svolení k jejich užití a uveřejnění bez stanovení jakýchkoliv dalších podmínek.
- 4.4. Smluvní strany souhlasí s uveřejněním tohoto dodatku v jeho plném znění dle zákona č. 340/2015 Sb., o zvláštních podmínkách účinnosti některých smluv, uveřejňování těchto smluv a o registru smluv (zákon o registru smluv), ve znění pozdějších předpisů.
- 4.5. Smluvní strany výslovně sjednávají, že uveřejnění tohoto dodatku v registru smluv dle zákona č. 340/2015 Sb., o zvláštních podmínkách účinnosti některých smluv, uveřejňování těchto smluv a o registru smluv (zákon o registru smluv), ve znění pozdějších předpisů, zajistí objednatel.
- 4.6. Smluvní strany po přečtení tohoto dodatku prohlašují, že souhlasí s jeho obsahem, že tento dodatek byl sepsán vážně, určitě, srozumitelně a na základě jejich pravé a svobodné vůle, na důkaz čehož připojují své podpisy.
- 4.7. Nedílnou součástí tohoto dodatku je následující příloha:

*Příloha č. 1 – Aktualizované situační plány pasportu zeleně a souhrnná tabulka prvků a výměr*


Doložka dle § 43 odst. 1 zákona č. 131/2000 Sb., o hlavním městě Praze, ve znění pozdějších předpisů, potvrzující splnění podmínek pro platnost právního jednání městské části Praha 8  
Rozhodnuto orgánem městské části: Rada městské části Praha 8  
Datum jednání a číslo usnesení: 03.12.2025, č. Usn RMC 0561/2025

V Praze dne 15. 12. 2025

V Praze dne 9. 12. 2025


Za objednatele:

Ondřej Gros, starosta



Za poskytovatele:

Miroslav Bukatka, atel



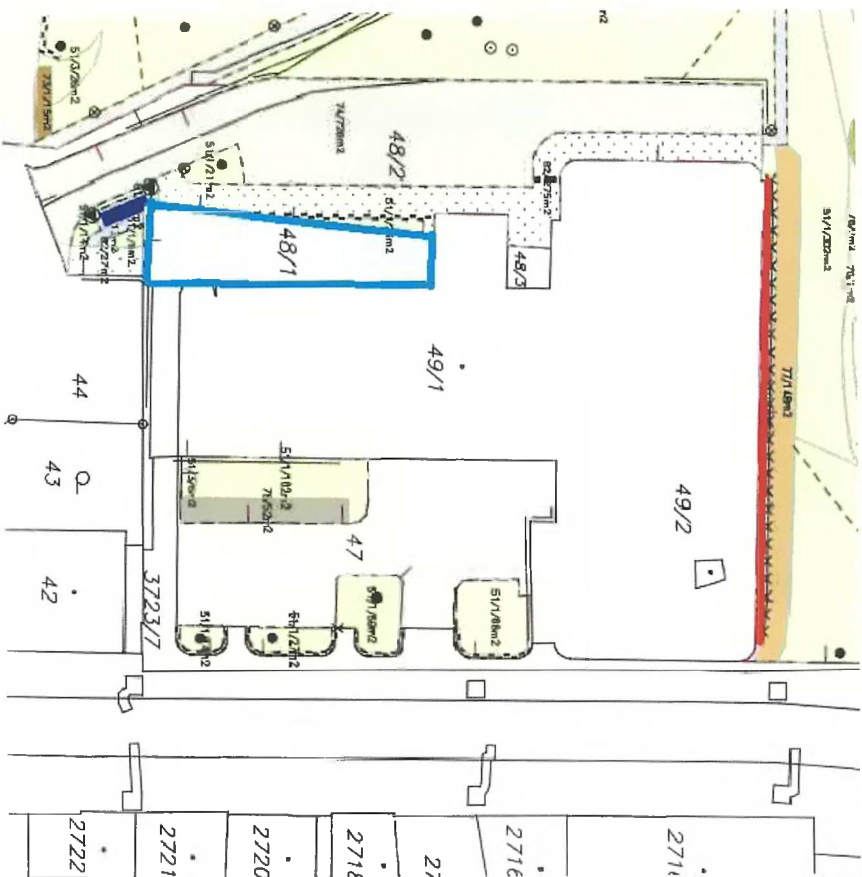






ZMĚNA PASPORTU Č. 116I-2 (ČÁST B)

ČERVENĚ VYZNAČEN POZEMEK PARC. Č. 1, K.Ú. LIBEŇ VYŘAZEN ZE SPRÁVY



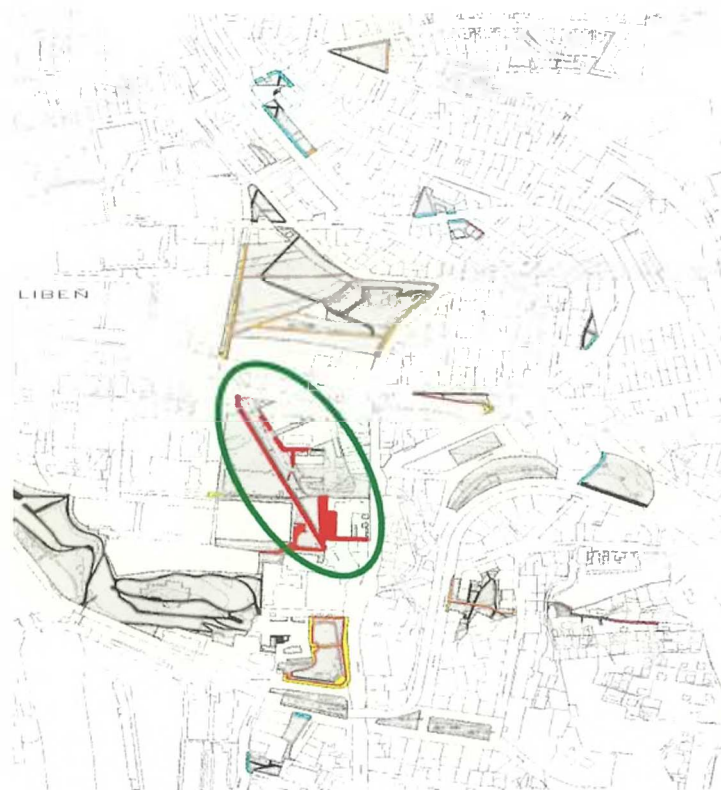
## ZMĚNA PASPORTU Č. 1111

ČERVENĚ VYZNAČEN POZEMEK PARC. Č. 3704/3, K.Ú. LIBEŇ VYŘAZEN ZE SPRÁVY

MODŘE VYZNAČEN POZEMEK PARC. Č. 48/1, K.Ú. LIBEŇ ZAŘAZEN DO SPRÁVY



Zimní služba oblast „I“



#### PLOŠNÉ PRVKY – ZIMNÍ SLUŽBA

- 2 - chodky a schodiště nepodléhající zimní údržbě dle nařízení č. 18/2016-MP
- 3 - chodky a schodiště v zóně sítěře TSK
- 4 - chodky a schodiště v zóně sítěře nepodléhající zimní údržbě dle nařízení č. 18/2016-MP
- 11 - chodky a schodiště v zóně uklizení
- 12 - chodky a schodiště bez povinné údržby v zóně

### ZMĚNA PŘÍLOHY Č. 2C RÁMCOVÉ DOHODY – ZIMNÍ SLUŽBA OBLAST „I“

**ZELENĚ ZAKROUŽKOVANÁ ČÁST CHODNÍKŮ, PŘÍJEZDOVÉ CESTY K BUDOVĚ ÚMČ P-8 A PARKOVIŠTĚ PŘÍMO PŘED ÚŘADEM V ULICI U METEORU - NA POZEMCÍCH PARC. Č. 3723/7, 3709/4, 3704/1, 69/6, 48/2, 48/1 a 30, K.Ú. LIBEŇ – ZAŘAZENA DO ZIMNÍ SLUŽBY – NAVÝŠENÍ O 1377,55 M2**

## Pasport zeleně MČ Praha 8 - Souhrnná tabulka prvků

|   |          |
|---|----------|
| <b>Oblast zahradnických firem</b>           | <b>I</b> |
| <b>Datum aktualizace</b>                    | 08/2025  |
| <b>Celková výměra území (m<sup>2</sup>)</b> | 146 681  |

### Bodové prvky

| Kód | biologické                  | počet (ks) |
|-----|-----------------------------|------------|
| 10  | stromy - listnaté           | 661        |
| 11  | stromy - jehličnaté         | 71         |
| 12  | keře - listnaté             | 108        |
| 13  | keře - jehličnaté           | 26         |
| 14  | mobilní zeleň (velké prvky) | 9          |
|     |                             | <b>875</b> |

| Kód | technické  | počet (ks) |
|-----|--|------------|
| 15  | pítka  | 0          |
| 16  | lavičky - přenosné                                 | 1          |
| 17  | lavičky - nepřenosné                               | 196        |
| 18  | odpadkové koše - standard                          | 76         |
| 19  | odpadkové koše - psí                               | 18         |
| 20  | sloupy veřejného osvětlení                         | 93         |
| 21  | informační cedule a tabule                         | 42         |
| 22  | dopravní značky                                    | 26         |
| 23  | klepadla na koberce                                | 0          |
| 24  | sušáky na prádlo                                   | 1          |
| 25  | sportovní nářadí                                   | 1          |
| 26  | herní prvky (dětské atrakce) - závěsná houpačka    | 5          |
| 27  | herní prvky (dětské atrakce) - pružinová houpačka  | 5          |
| 28  | herní prvky (dětské atrakce) - překlápěcí houpačka | 5          |
| 29  | herní prvky (dětské atrakce) - skluzavka           | 1          |
| 30  | herní prvky (dětské atrakce) - dětský domek        | 5          |
| 31  | herní prvky (dětské atrakce) - pískoviště          | 0          |
| 32  | herní prvky (dětské atrakce) - jiný herní prvek    | 18         |
| 33  | umělecká díla                                      | 3          |
| 34  | prvky drobné architektury                          | 2          |
| 35  | hydranty (nadzemní)                                | 0          |
| 36  | fontány, vodotrysky                                | 0          |
| 37  | stojany na kola                                    | 3          |
| 38  | šachty nad úroveň terénu                           | 22         |
| 39  | hydranty závlah - jen ve vybraných parcích         | 0          |
|     |  | <b>523</b> |

### Liniové prvky

| Kód | technické       | délka (m)     |
|-----|-----------------|---------------|
| 91  | obrubníky       | 10 286        |
| 92  | oplocení        | 1 732         |
| 93  | vyšlapané cesty | 337           |
| 94  | zábradlí        | 508           |
| 95  | zídky           | 1 015         |
|     |                 | <b>13 878</b> |

### Plošné prvky

|     | seč | sklon     | výměra (m <sup>2</sup> ) |
|-----|-----|-----------|--------------------------|
| seč |     | 0 - 1:5   | 47 382                   |
| seč |     | 1:5 - 1:2 | 29 261                   |
| seč |     | 1:2 - 1:1 | 2 071                    |
| seč |     |           | <b>78 715</b>            |

| Kód        | biologické  | sklon     | výměra (m <sup>2</sup> ) |
|------------|---|-----------|--------------------------|
| 50         | travní plochy - luční                                 | 0 - 1:5   | 543                      |
| 50         | travní plochy - luční                                 | 1:5 - 1:2 | 636                      |
| 50         | travní plochy - luční                                 | 1:2 - 1:1 | 0                        |
| <b>50</b>  | <b>travní plochy - luční</b>                          |           | <b>1 179</b>             |
| 51         | travní plochy - parkové                               | 0 - 1:5   | 47 264                   |
| 51         | travní plochy - parkové                               | 1:5 - 1:2 | 29 261                   |
| 51         | travní plochy - parkové                               | 1:2 - 1:1 | 2 071                    |
| <b>51</b>  | <b>travní plochy - parkové</b>                        |           | <b>78 597</b>            |
| 52         | vodní plochy  |           | 0                        |
| 53         | vodní toky  |           | 0                        |
| 54         | prameniště  |           | 0                        |
| 55         | záhony  |           | 208                      |
| 56         | pokryvné skupiny keřů - listnaté                      |           | 1 286                    |
| 57         | pokryvné skupiny keřů - jehličnaté                    |           | 0                        |
| 58         | pokryvné skupiny keřů - smíšené                       |           | 0                        |
| 59         | živé ploty - udržované - listnaté                     |           | 173                      |
| 60         | živé ploty - neudržované - listnaté                   |           | 92                       |
| 61         | živé ploty - udržované - jehličnaté                   |           | 198                      |
| 62         | živé ploty - neudržované - jehličnaté                 |           | 0                        |
| 63         | skupiny keřů - rozvolněné listnaté                    |           | 995                      |
| 64         | skupiny keřů - zapojené listnaté                      |           | 4 809                    |
| 65         | skupiny keřů - rozvolněné jehličnaté                  |           | 60                       |
| 66         | skupiny keřů - zapojené jehličnaté                    |           | 635                      |
| 67         | skupiny keřů - rozvolněné smíšené                     |           | 1 100                    |
| 68         | skupiny keřů - zapojené smíšené                       |           | 95                       |
| 69         | skupiny stromů - listnaté                             |           | 19 664                   |
| 691        | skupiny stromů - listnaté s podrostem trávniku        | 0 - 1:5   | 117                      |
| 691        | skupiny stromů - listnaté s podrostem trávniku        | 1:5 - 1:2 | 0                        |
| 691        | skupiny stromů - listnaté s podrostem trávniku        | 1:2 - 1:1 | 0                        |
| <b>691</b> | <b>skupiny stromů - listnaté s podrostem trávniku</b> |           | <b>117</b>               |

|            |   |           |                |
|------------|---|-----------|----------------|
| 70         | skupiny stromů - jehličnaté                             |           | 300            |
| 701        | skupiny stromů - jehličnaté s podrostem trávníku        | 0 - 1:5   | 0              |
| 701        | skupiny stromů - jehličnaté s podrostem trávníku        | 1:5 - 1:2 | 0              |
| 701        | skupiny stromů - jehličnaté s podrostem trávníku        | 1:2 - 1:1 | 0              |
| <b>701</b> | <b>skupiny stromů - jehličnaté s podrostem trávníku</b> |           | <b>0</b>       |
| 71         | skupiny stromů - smíšené                                |           | 1 500          |
| 711        | skupiny stromů - smíšené s podrostem trávníku           | 0 - 1:5   | 0              |
| 711        | skupiny stromů - smíšené s podrostem trávníku           | 1:5 - 1:2 | 0              |
| 711        | skupiny stromů - smíšené s podrostem trávníku           | 1:2 - 1:1 | 0              |
| <b>711</b> | <b>skupiny stromů - smíšené s podrostem trávníku</b>    |           | <b>0</b>       |
| 72         | ruderalní porost  |           | 484            |
| 73         | plocha bez vegetačního krytu                            |           | 761            |
|            |   |           | <b>112 254</b> |

| Kód | technické  | výměra (m <sup>2</sup> ) |
|-----|--|--------------------------|
| 74  | cesty zpevněné, zpevněný povrch - živice                 | 18 868                   |
| 75  | cesty zpevněné, zpevněný povrch - dlažba                 | 4 099                    |
| 76  | cesty zpevněné, zpevněný povrch - beton                  | 854                      |
| 77  | cesty nezpevněné, nezpevněný povrch - mlatové            | 3 077                    |
| 78  | cesty nezpevněné, nezpevněný povrch - vegetační tvárnice | 52                       |
| 79  | schodiště  | 404                      |
| 80  | hřiště, sportoviště                                      | 734                      |
| 81  | ostatní plochy (pergoly, altány, WC...)                  | 172                      |
|     |  | <b>28 260</b>            |

| Kód | Přílehlé chodníky | výměra (m <sup>2</sup> ) |
|-----|-------------------|--------------------------|
| 82  | přílehlé chodníky | 6 167                    |