

TECHNICKÁ ZPRÁVA

BP JASENICE

Základní údaje:

Název akce:	BP Jasenice
Vodní tok:	Jasenice
IDVT:	10284314
Místo akce (katastrální území):	Vsetín
Okres:	Vsetín
Kraj:	Zlínský
Číslo hydrologického pořadí:	4-11-01-0600
Účel akce:	odstranění havarijních dřevin, výchovná probírka BP
Investor:	Lesy České republiky, s.p., Správa toků Vsetín

Časový plán provádění prací:

Předpokládané zahájení: 11/2025

Ukončení: do 31.12.2025

Popis současného stavu:

V souladu s povinnostmi správce vodního toku dle §47, odst. 2, zákona č. 254/2001 Sb., v platném znění a s ustanovením § 8, odst. 2, zákona č. 114/1992 Sb., a § 3, odst. 1 b, zákona č. 114/1992 Sb., o ochraně přírody a krajiny, v platném znění je na vodním toku Jasenice navrženo kácení v břehovém porostu.

Jedná se o úsek vodního toku Jasenice v k.ú. Vsetín. V ř. km 0,30; 2,35 – 2,40 a 2,65 – 2,80 se vyskytuje celkem 24 ks stromů a 100 m² keřů. Jedná se o souše JS a prosychající JV, které se nachází v blízkosti drátů vysokého napětí nebo na břehu v blízkosti dětského a fotbalového hřiště. Keřové patro se skládá z dřevin VR, které se nachází v korytě vodního toku a vytváří zátaras. Na základě pochůzky s referentem ochrany přírody a krajiny z MěÚ Vsetín a zástupci občanského sdružení Vsetínské fórum byly vybrány stromy, které svým zdravotním stavem ohrožují okolí a zdraví osob.

Popis zásahu:

V rámci zásahu bude odstraněno celkem 24 ks stromů a 100 m² keřů. V místech blízkosti elektrického vedení na levém břehu vodního toku, budou některé stromy pokáceny postupně z hlediska bezpečnosti. Na pravém břehu je problematický přístup. V těsné blízkosti havarijních stromů se nachází dětské hřiště, proto je rovněž u některých stromů zvoleno postupné kácení. Vytěžená dřevní hmota (hroubí) bude po změření, označení a přejímce ze strany správce toku zhotovitelem neprodleně odvezena. Kompletní likvidace nevyužitelné dřevní hmoty bude provedeno dle zvolené technologie zhotovitele v souladu s platnou legislativou. Hroubí bude převzato na základě číselníku, který vyhotoví dodavatel a odkoupeno od majitele pozemku (Lesy ČR, s.p.) za ceny uvedené v objednávce. Předmětem prodeje bude sortiment surového kmene (popř. rovnané dříví).

Zdroj financování:

Vlastní zdroje

Vliv akce na životní prostředí:

Souhlas se zásahem do VKP byl vydán MěÚ Vsetín dne 8.4.2025, č.j. MUVS 44115/2025 OŽP. Oznámení o kácení dle par. 8 odst. 2 zákona č. 114/1992 Sb. o ochraně přírody a krajiny a vyhlášce č. 189/2013 Sb., bude zasláno na Městský úřad Vsetín – odbor životního prostředí 15 dnů před kácením.

Další doplňující informace:

Práce budou probíhat v ř. km 0,30; 2,35 – 2,40 a 2,65 – 2,80. Pozemek vodního toku (parc.č. 14614, 14613/1 v k.ú. Vsetín) je ve vlastnictví státu s právem hospodařit pro Lesy České republiky, s.p.

Specifikace dřevin:

poř. číslo	dřevina	obvod v 130 cm	Ø v 130 cm	Ø pařez	břeh L-P	č. parcely k.ú. Vsetín	způsob kácení	poznámka
1	JS	119	38	41	L	14614	směrové	suchý
2	JV	110	35	37	L	14614	směrové	prosychá
3	JS	198	63	65	L	14614	postupné	suchý, v blízkosti el. drátů
4	JV	185	59	61	L	14614	postupné	výrazně prosychá
5	JS	135	43	44	L	14614	směrové	suchý
6	JS	129	41	44	L	14614	postupné	prosychá
7	JV	113	36	38	L	14614	postupné	prosychá, v blízkosti el. drátů
8	JS	97	31	33	L	14614	směrové	prosychá, v blízkosti el. drátů
9	JV	138	44	46	L	14614	směrové	prosychá, v blízkosti el. drátů
10	JS	113	36	38	L	14614	směrové	prosychá, v blízkosti el. drátů
11	JV	123	39	41	L	14614		prosychá
12	JS	135	43	45	L	14614	směrové	suchý, v blízkosti el. drátů
13	JV	214	68	69	L	14614	postupné	výrazně prosychá,
14	JV	129	41	43	L	14614	směrové	výrazně prosychá
15	JS	116	37	38	L	14614	směrové	suchý, v blízkosti el. drátů
16	JS	123	39	41	P	14614		suchý
17	JV	192	61	63	P	14614	postupné	nakloněný nad dětské hřiště
18	JS	138	44	46	P	14614	směrové	suchý
19	JV	119	38	39	P	14614		prosychá
20	JV	85	27	29	P	14614	směrové	nakloněný nad dětské hřiště
21	JV	145	46	49	P	14614	postupné	prosychá
22	JV	163	52	55	P	14614	postupné	nakloněný nad dětské hřiště
23	JV	107	34	36	P	14614		prosychá
24	LP	201	64	66	L	14613/1		výrazně napadené jmelím
25	JS	50	16	18	L	14613/1		suchý
26	JS	53	17	19	L	14613/1		suchý
27	JS	41	13	15	L	14613/1	volné	suchý
28	VR	50	16	18	P	14613/1	volné	v průtočném profilu koryta toku
29	VR	38	12	14	P	14613/1	volné	v průtočném profilu koryta toku
30	VR	57	18	19	P	14613/1	volné	v průtočném profilu koryta toku
31	VR	53	17	17	P	14613/1	volné	v průtočném profilu koryta toku
100 m2 keřů (JS, VR)								

Přílohy:

Situace širších vztahů

Situace CEVT

Katastrální mapa s vyznačením zásahu

Fotodokumentace

Informace o pozemku

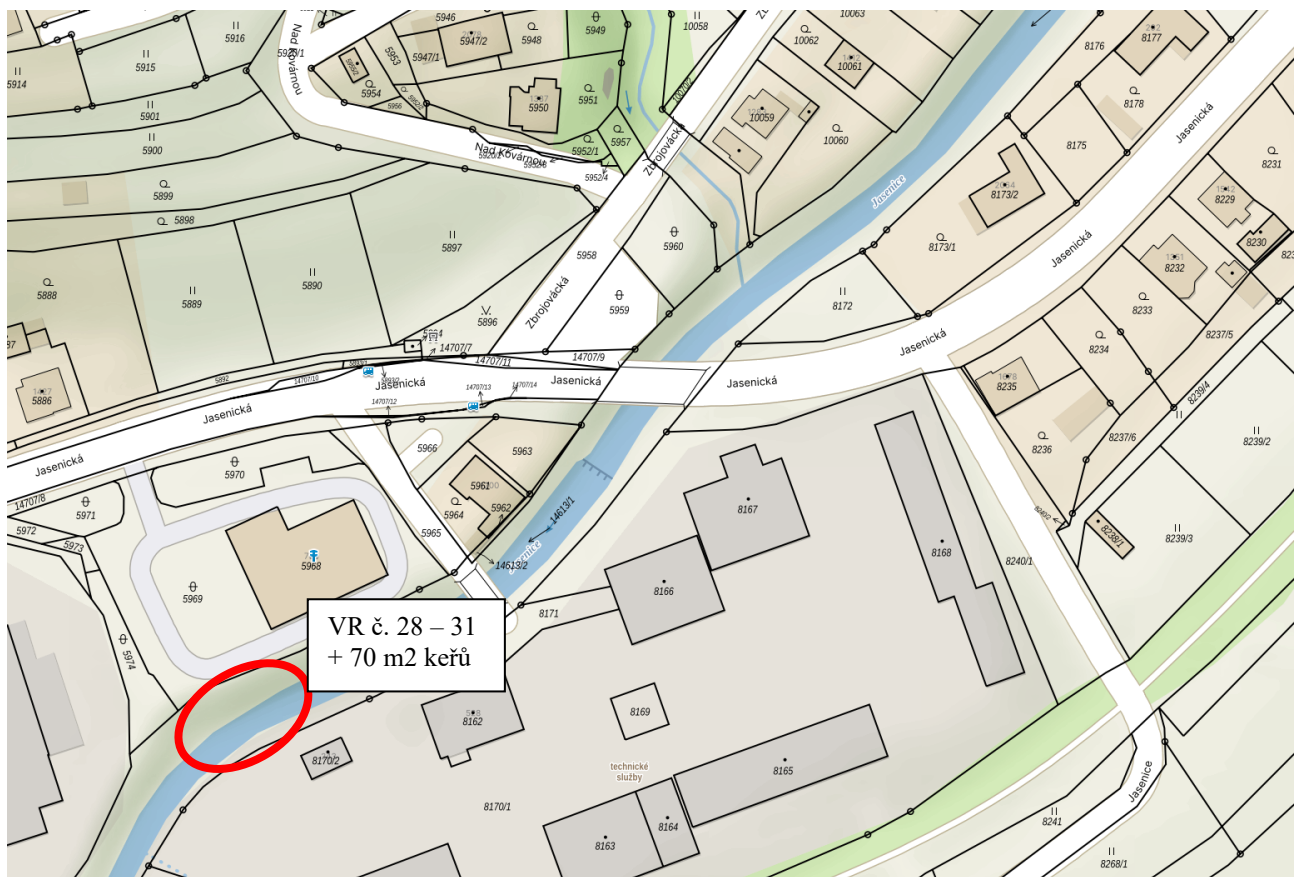
Vypracoval: Ve Vsetíně dne 9.10.2025



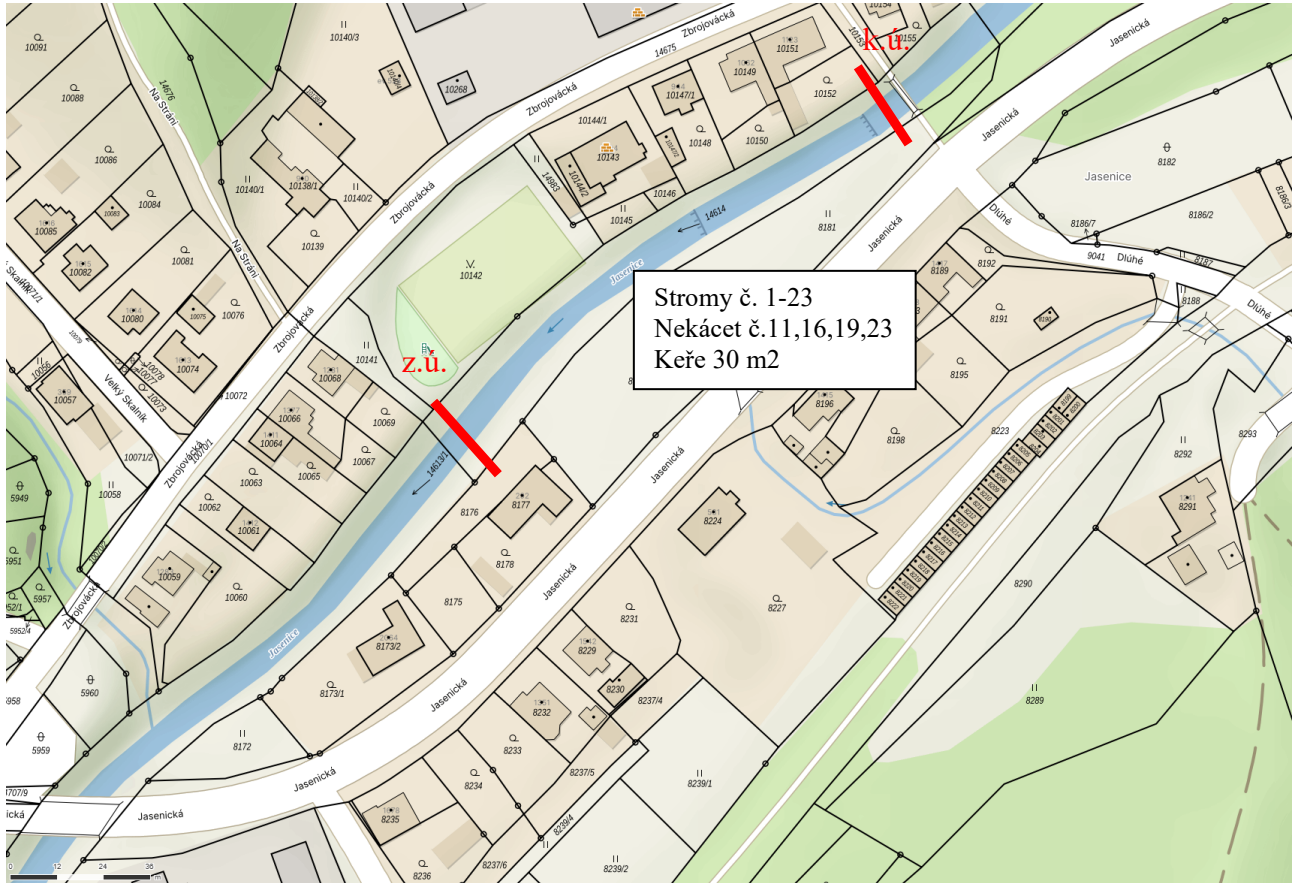
PRÍLOHY



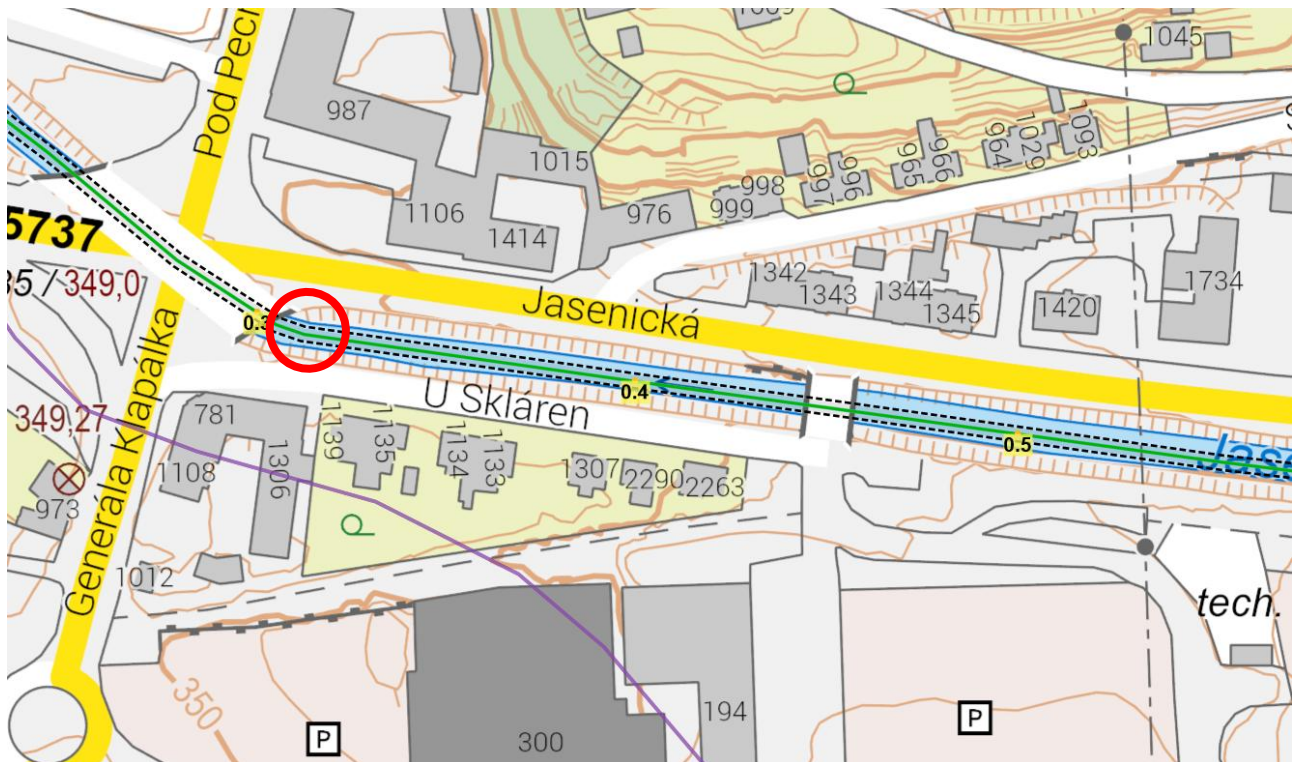
Obrázek 1 Katastrální mapa



Obrázek 2 Katastrální mapa



Obrázek 3 Katastrální mapa




Obrázek 4 Situační mapa s vyznačením zásahu (CEVT)

Fotodokumentace









Informace z katastru

Informace o pozemku

Parcelní číslo:	14613/1
Obec:	Vsetín [541630]
Katastrální území:	Vsetín [786764]
Číslo LV:	5260
Výměra [m ²]:	39423
Typ parcely:	Parcela katastru nemovitostí
Mapový list:	DKM
Určení výměry:	Graficky nebo v digitalizované mapě
Způsob využití:	koryto vodního toku přirozené nebo upravené
Druh pozemku:	vodní plocha



Informace o pozemku

Parcelní číslo:	14614
Obec:	Vsetín [541630]
Katastrální území:	Vsetín [786764]
Číslo LV:	5260
Výměra [m ²]:	2835
Typ parcely:	Parcela katastru nemovitostí
Mapový list:	DKM
Určení výměry:	Graficky nebo v digitalizované mapě
Způsob využití:	koryto vodního toku přirozené nebo upravené
Druh pozemku:	vodní plocha



Vlastníci, jiní oprávnění

Vlastnické právo	Podíl
Česká republika	
Právo hospodařit s majetkem státu	Podíl
Lesy České republiky, s.p., Přemyslova 1106/19, Nový Hradec Králové, 50008 Hradec Králové	

Způsob ochrany nemovitosti

Nejsou evidovány žádné způsoby ochrany.

Seznam BPEJ

Parcela nemá evidované BPEJ.

Omezení vlastnického práva

Typ
Věcné břemeno (podle listiny)
Věcné břemeno ve prospěch nemovitosti neevidované v katastru

Jiné zápisy

Nejsou evidovány žádné jiné zápisy.

[⚠] Řízení, v rámci kterých byl k nemovitosti zapsán cenový údaj (celkem 0)

Nemovitost je v územním obvodu, kde státní správu katastru nemovitostí ČR vykonává [Katastrální úřad pro Zlínský kraj, Katastrální pracoviště Vsetín](#)

Vlastníci, jiní oprávnění

Vlastnické právo	Podíl
Česká republika	
Právo hospodařit s majetkem státu	Podíl
Lesy České republiky, s.p., Přemyslova 1106/19, Nový Hradec Králové, 50008 Hradec Králové	

Způsob ochrany nemovitosti

Nejsou evidovány žádné způsoby ochrany.

Seznam BPEJ

Parcela nemá evidované BPEJ.

Omezení vlastnického práva

Nejsou evidována žádná omezení.

Jiné zápisy

Typ
Změna výměr obnovou operátu
Změna číslování parcel

[⚠] Řízení, v rámci kterých byl k nemovitosti zapsán cenový údaj (celkem 0)

Nemovitost je v územním obvodu, kde státní správu katastru nemovitostí ČR vykonává [Katastrální úřad pro Zlínský kraj, Katastrální pracoviště Vsetín](#)

Zobrazené údaje mají informativní charakter. Platnost dat k 05.02.2025 06:00.