

Technická zpráva

Pozemky parc.č.200;215;589/1 v k. ú. Heřmánky nad Odrou

Název: **Odtěžení sedimentů z lapačů v Gassmanově dolině**

Místo: **Heřmánky**

k. ú.: **Heřmánky nad Odrou**

Okres: **Odry**

Tok: **Gassmanův p.**

č. h. p.: **2-01-01-0360**

IDVT: **10390404**

IMA: **750154**

Popis stávajícího stavu:

Po povodni 09/2024 došlo k zanešení dvou přehrážek sedimentem. Na základě žádosti občana obce Heřmánky bylo požádáno o prověření stavu dvou přehrážek a případné sjednání nápravy. Dle sdělení občana jsou přehrážky značně zaneseny, a nemohou plnit svou funkci.

Jedná se o:

Lapač v km 0.101 H=3.0 m.

Těleso je navrženo s ohledem na ochranné pásmo studny v km 0.091. Základ lapače je tvořen betonem B 210. Těleso je rovněž tvořeno betonem B 10 s obkladem ze zdiva z lomového kamene tl. 0.3 m. Průtočná sekce na koruně má šířku 1.5 m se sklonem sekcí 1 : 1.5 a výškou průtočného profilu 1.0 m. V tělese lapače jsou navržena 3 okna. Největší je o rozměrech 50 * 70 cm se spodní hranou na úrovni nivelety pod tělesem. Další dvě okna 30 * 30 cm jsou vynechána v tělese 0.75 cm pod přelivnou hranou. Dopadiště je tvořeno dlažbou z lomového kamene tl. 0.4 m betonu tl. 0.10m. V tělese lapače je dlažba š.ve dně 1.5 m se sklonem boků 1 : 1.5ma výškou opevněného profilu 1.0 m. Na délku 4.0 m se postupně zužuje na šířku 0.8 m a výšku profilu 0.4 m a navazuje na stejně dimenzovanou kynetu z rovnaniny. Dno nad tělesem lapače je opevněno klínem z lomového kamene širokým 2.0 m a dlouhým 2.20 m. Hloubka u tělesa je 1.5 m. Ve zdrženém prostoru lapače budou vykáceny v nutné míře stromy.

Lapač v km 0.260 H = 2.5 m

Konstrukce je zcela shodná s provedením v km 0.101, rovněž umístění oken je stejné. Opevnění dopadiště je stejné konstrukce také jen délka činí 3.0 m. Opevnění dna nad tělesem je rovněž shodná s lapačem v km 0.101.

Dne 08.03.2025 proběhlo místní šetření, kde bylo zjištěno, že přehrážky jsou zaneseny a svou funkci plní částečně. Kilometráž dle projektu nesedí s CEVT. Dne 11.03.2025 byl sepsán povodňový protokol 032/105/951/N, který byl předložen k podpisu příslušným orgánům MÚ Odry.

Navrhovaný stav:

V rámci této akce bude provedeno odtěžení sedimentu z dvou přehrážek (lapačů), odvoz a uložení vytěženého sedimentu.

Odtěžený sediment bude v souladu s dohodou využit pro druhotné využití, konkrétně pro opravu a stabilizaci spláchnutých a poškozených lesních cest na pozemcích parc. č. 425/2,425/3 v katastrálním území Heřmánky nad Odrou a 574/1 Heřmanice u Oder. Tyto pozemky jsou ve vlastnictví České republiky s právem hospodařit s majetkem státu Lesy České republiky, s.p., se sídlem Přemyslova 1106/19, Nový Hradec Králové, 500 08 Hradec Králové.

Přístupy k přehrážkám jsou předjednány s revírníkem LS Vítkov přes lesní pozemek parc.č. 188 po stávajících svážnicích.

Příjezdová cesta je předjednána po lesní cestě ve správě LS Vítkov na pozemcích parc.č. 200; 254;322;378;600/1 v k.ú. Heřmánky nad Odrou a parc.č. 496 a 1342 v k.ú. Heřmanice u Oder.

Termín provedení prací: po obdržení objednávky do **31.12.2025**.

Kontaktní osoba objednatele:

██████████ – tel. 7 ██████████, email: ██████████, adresa odloučeného pracoviště –
Nádražní 2811, 738 01 Frýdek-Místek

Přílohy jsou připojeny v TZ:

- Informace o pozemcích, situace

Frýdek-Místek, srpen 2025

Vypracoval: ██████████

Přílohy:

Údaje z KN

Informace o pozemku

Parcelní číslo:	200
Obec:	Heřmánky [568571]
Katastrální území:	Heřmánky nad Odrou [656500]
Číslo LV:	534
Výměra [m ²]:	80224
Typ parcely:	Parcela katastru nemovitostí
Mapový list:	KMD
Určení výměry:	Graficky nebo v digitalizované mapě
Druh pozemku:	lesní pozemek



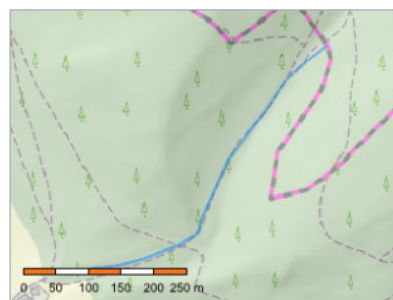
Sousední parcely

Vlastníci, jiní oprávnění

Vlastnické právo	Podíl
Česká republika	
Právo hospodařit s majetkem státu	Podíl
Lesy České republiky, s.p., Přemyslova 1106/19, Nový Hradec Králové, 50008 Hradec Králové	

Informace o pozemku

Parcelní číslo:	589/1
Obec:	Heřmánky [568571]
Katastrální území:	Heřmánky nad Odrou [656500]
Číslo LV:	534
Výměra [m ²]:	1702
Typ parcely:	Parcela katastru nemovitostí
Mapový list:	KMD
Určení výměry:	Graficky nebo v digitalizované mapě
Způsob využití:	ostatní komunikace
Druh pozemku:	ostatní plocha



Sousední parcely

Vlastníci, jiní oprávnění

Vlastnické právo	Podíl
Česká republika	
Právo hospodařit s majetkem státu	Podíl
Lesy České republiky, s.p., Přemyslova 1106/19, Nový Hradec Králové, 50008 Hradec Králové	

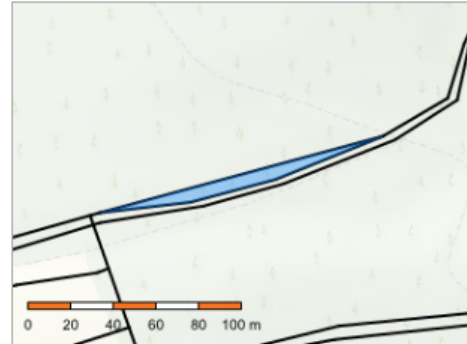
Lesy České republiky, s.p., se sídlem Přemyslova 1106/19, Nový Hradec Králové, Hradec Králové, PSČ 500 08

Spisová značka AXII 540 vedená u rejstříkového soudu v Hradci Králové, IČ: 42196451, DIČ: CZ42196451

Lesy České republiky, s.p., jsou držitelem osvědčení o účasti v certifikaci lesů, loga PEFC (08-2101/0001) a certifikátu C-o-C.

Informace o pozemku

Parcelní číslo:	215
Obec:	Heřmánky [568571]
Katastrální území:	Heřmánky nad Odrou [656500]
Číslo LV:	534
Výměra [m ²]:	581
Typ parcely:	Parcela katastru nemovitostí
Mapový list:	KMD
Určení výměry:	Graficky nebo v digitalizované mapě
Způsob využití:	neplošná půda
Druh pozemku:	ostatní plocha



Sousední parcely

Vlastníci, jiní oprávnění

Vlastnické právo	Podíl
Česká republika	
Právo hospodařit s majetkem státu	Podíl
Lesy České republiky, s.p., Přemyslova 1106/19, Nový Hradec Králové, 50008 Hradec Králové	

Lesy České republiky, s.p., se sídlem Přemyslova 1106/19, Nový Hradec Králové, Hradec Králové, PSČ 500 08

Spisová značka AXII 540 vedená u rejstříkového soudu v Hradci Králové, IČ: 42196451, DIČ: CZ42196451

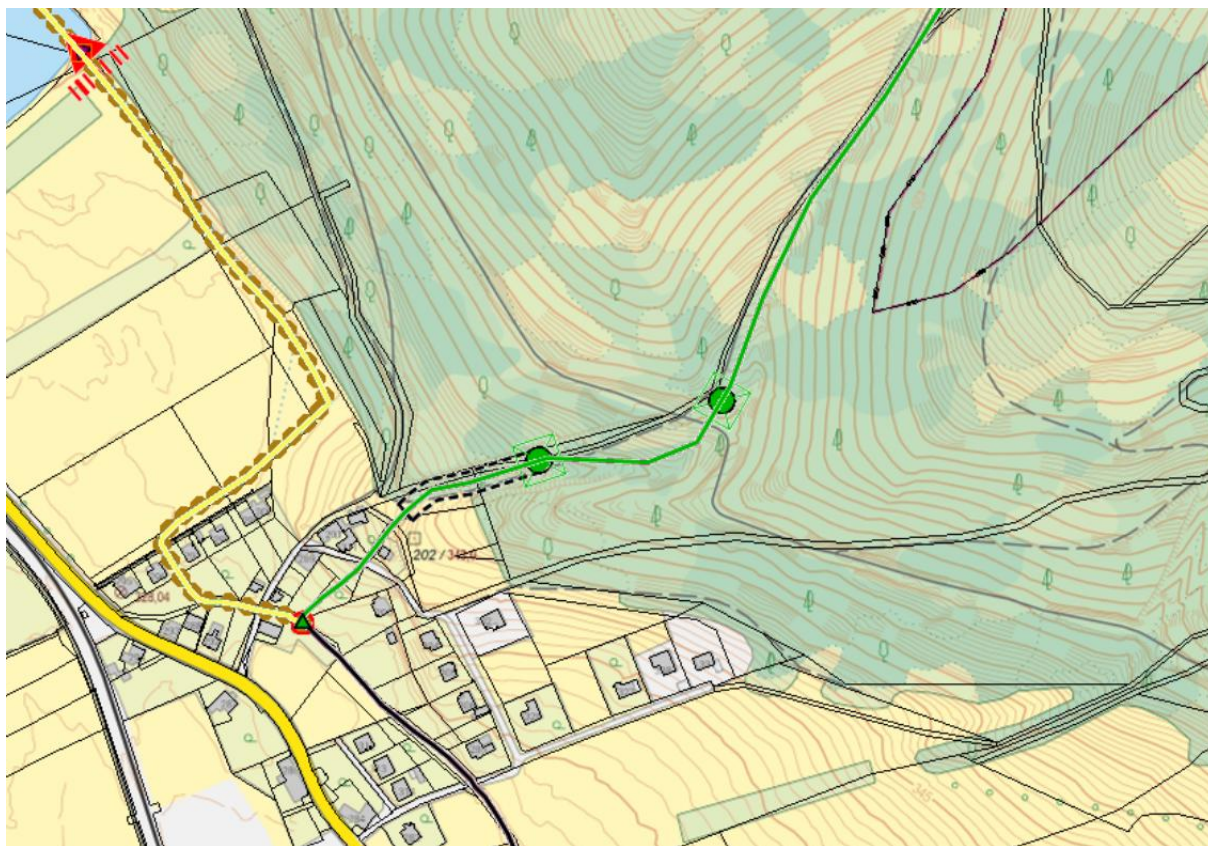
Lesy České republiky, s.p., jsou držitelem osvědčení o účasti v certifikaci lesů, loga PEFC (08-2101/0001) a certifikátu C-o-C.



Státní podnik Lesy České republiky, s.p., zachovává nulovou toleranci k jakémukoli nelegálnímu jednání a dodržuje maximální transparentnost, legalitu a etiku. Součástí firemní kultury státního podniku Lesy České republiky, s.p., je Criminal compliance program (viz www.lesy.cz), který stanoví zásady a pravidla jednání zaměstnanců či jiných osob jednajících za státní podnik Lesy České republiky, s.p. (dále jen „zaměstnanec“). Každý zaměstnanec má povinnost oznámit jakékoli podezřelé či nelegální jednání. V jakémkoli případě, kdy je jednání zaměstnance v rozporu s Criminal compliance programem, nelze je považovat za jednání v rámci nebo v zájmu státního podniku Lesy České republiky, s.p. Takové jednání je možné oznámit, a to i anonymně způsoby uvedenými na webových stránkách.

www.lesy.cz

Situace záměru



Lesy České republiky, s.p., se sídlem Přemyslova 1106/19, Nový Hradec Králové, Hradec Králové, PSČ 500 08

Spisová značka AXII 540 vedená u rejstříkového soudu v Hradci Králové, IČ: 42196451, DIČ: CZ42196451

Lesy České republiky, s.p., jsou držitelem osvědčení o účasti v certifikaci lesů, loga PEFC (08-2101/0001) a certifikátu C-o-C.



Státní podnik Lesy České republiky, s.p., zachovává nulovou toleranci k jakémukoli nelegálnímu jednání a dodržuje maximální transparentnost, legalitu a etiku. Součástí firemní kultury státního podniku Lesy České republiky, s.p., je Criminal compliance program (viz www.lesy.cz), který stanoví zásady a pravidla jednání zaměstnanců či jiných osob jednajících za státní podnik Lesy České republiky, s.p. (dále jen „zaměstnanec“). Každý zaměstnanec má povinnost oznámit jakékoli podezřelé či nelegální jednání. V jakémkoli případě, kdy je jednání zaměstnance v rozporu s Criminal compliance programem, nelze je považovat za jednání v rámci nebo v zájmu státního podniku Lesy České republiky, s.p. Takové jednání je možné oznámit, a to i anonymně způsoby uvedenými na webových stránkách.

www.lesy.cz