

Seznam souřadnic (S-JTSK)

Bod č.	Y	X	Pozn.
1159-3	446868.11	1125828.81	kámen
1159-4	446936.62	1125794.57	kámen
1	447192.41	1125519.80	kámen
2	447195.82	1125596.82	kámen
3	447159.44	1125511.23	kámen
4	447146.86	1125504.96	kámen
5	447133.95	1125598.86	kámen
6	447101.37	1125583.22	kámen
7	447160.58	1125587.52	rd
8	447154.41	1125707.73	rd
9	447161.60	1125567.87	rd
10	447178.29	1125553.51	kámen
11	447162.56	1125525.54	žerýl
12	447145.01	1125545.54	plast
13	447131.79	1125562.10	kámen
14	447118.46	1125555.81	žerýl
15	446949.32	1125788.21	plast
16	446826.89	1125789.49	plast
17	446793.93	1125655.91	plast
18	446620.43	1125852.66	plast
19	447149.69	1125541.17	plast
20	447079.73	1125354.52	železo
21	447075.39	1125367.26	železo
22	447009.46	1125187.05	železo
23	447005.13	1125189.77	železo
24	446999.12	1125009.45	železo
25	446934.89	1125012.18	železo
26	446867.87	1125829.03	železo
27	446863.21	1125831.26	plast

k.o. Tyra






k.o. Oldřichovice u Trince

VÝKAZ DOSAVADNÍHO A NOVÉHO STAVU ÚDAJŮ KATASTRU NEMOVITOSTÍ

Dosavadní stav			Nový stav														
Označení pozemku parc. číslem	Výměra parcely		Druh pozemku Způsob využití	Označení pozemku parc. číslem	Výměra parcely		Druh pozemku Způsob využití	Typ stavby Způsob využití	Způs. určení výměr	Porovnání se stavem evidence právních vztahů							
	ha	m ²			ha	m ²				Díl přechází z pozemku označeného v katastru nemovitostí	dřívější poz. evidenci	Číslo listu vlastnictví	Výměra dílu		Označení dílu		
		ha	m ²			ha	m ²			ha	m ²						
6/1	5	04	10	lesní poz.	6/1	4	34	74	lesní poz.								
6/2	3	59	02	lesní poz.	6/2	4	23	44	lesní poz.	0	6/1		1143		64	42	a celá
										0	6/2		1143	3	59	02	
														4	23	44	
10/1	124	44	40	lesní poz.	10/1	86	24	42	lesní poz.	0							
					10/21	37	86	41	lesní poz. ostat. pl. jiná plocha	0	10/1		1143	37	86	41	
					10/22		38	51		2	6/1		1143		4	94	b
											10/1		1143		33	57	c
															38	51	
	133	07	52			133	07	52									

Tento geom. plán je určen pro změnu druhu pozemku.

Dělit nebo scelovat pozemky lze jen na základě územního rozhodnutí, pokud podmínky pro ně nejsou stanoveny jiným rozhodnutím nebo opatřením.

<h2>GEOMETRICKÝ PLÁN</h2> <p>pro rozdělení pozemku</p>	Náležitosti a přesnost odpovídá právním předpisům.	Katastrální úřad, katastrální pracoviště souhlasí s očíslováním parcel.
		
Vyhotovil:  Třinec 1, Poštovní 128. tel: 558 993 210, IČO: 60781327	Geometrický plán ověřil úředně oprávněný zeměměřický inženýr: 	Souhlas katastrálního úřadu, katastrálního pracoviště potvrzil: 
Číslo plánu: 1519-41/2008		
Okres: Frýdek-Místek		
Obec: Třinec		
Katastrální území: Oldřichovice u Třince		
Mapový list: KMD VS XXII-12-15,-19		
Kód způsobu určení výměr je určen podle §77 odst. 2 vyhlášky č. 26/2007 Sb.		
Dosavadním vlastníkům pozemků byla poskytnuta možnost seznámit se v terénu s průběhem navrhovaných nových hranic, které byly označeny předepsaným způsobem:	Dne 21.4.2008	Číslo 91/2008
plast. mezníky, železy	Úředně oprávněný zeměměřický inženýr odpovídá za odbornou úroveň geometrického plánu, za dosažení předepsané přesnosti a za správnost a úplnost náležitostí podle právních předpisů.	4.5-05-2008 391/08
		Jeden výtisk geometrického plánu a předepsané přílohy jsou uloženy u katastrálního úřadu, katastrálního pracoviště.