


- e. ohledně prodáváného pozemku nejsou vedena ani známa žádná soudní, rozhodčí nebo správní řízení ani nebyly uplatněny žádné restituční nároky;
- f. prodáváný pozemek nemá žádné faktické a právní vady, které by znemožňovaly či podstatně omezovaly jeho užívání;
- g. nezamlčel nic o stavu prodáváného pozemku;
- h. mu není známo, že by existovaly jakékoliv smlouvy, které by zakládaly práva, jež dosud nejsou zapsána v katastru nemovitostí, ani že by byly u katastrálního úřadu ohledně prodáváného pozemku podány návrhy, o nichž dosud nebylo pravomocně rozhodnuto;
- i. není omezen, a to ani soudním či správním rozhodnutím, ve smluvní volnosti nakládat s prodáváním pozemkem, že na prodáváném pozemku neváznou žádné dluhy či daňové nedoplatky, jsou splněny všechny daňové povinnosti týkající se prodáváného pozemku a že ohledně prodáváného pozemku nejsou vedena ani známa žádná soudní nebo správní řízení, ani že na majetek prodávajícího nebyl prohlášen konkurz či exekuce.


V.

Prodávající souhlasí se shromažďováním, uchováním a zpracováním svých osobních údajů obsažených v této smlouvě městem (příp. jeho zaměstnanci), a to pouze pro účely vedení evidence a projednání v orgánech města a zveřejnění rozhodnutí těchto orgánů, uzavření smluv, apod., ve kterých jsou tyto údaje obsaženy, tj. všude tam, kde lze uvedením osobních údajů předejít záměně účastníků právního vztahu. Tento souhlas je poskytován na dobu neurčitou, nejdéle však do okamžiku, kdy pomine účel, pro který budou uvedené osobní údaje zpracovány, s výjimkami stanovenými zvláštními zákony. Prodávající si jsou zároveň vědomi svých práv upravených příslušnými ustanoveními zákona č. 101/2000 Sb., o ochraně osobních údajů a o změně některých zákonů, ve znění pozdějších předpisů.

Smluvní strany berou na vědomí, že kupující je osobou, která má podle zákona č. 340/2015 Sb., o zvláštních podmínkách účinnosti některých smluv, uveřejňování těchto smluv a o registru smluv (dále jen zákon o registru smluv), povinnost tuto smlouvu zveřejnit prostřednictvím registru smluv. Smluvní strany dále prohlašují, že smlouva neupravuje obchodní tajemství.

Ve Žďáře nad Sázavou dne **22 -09- 2016**


Mgr. Zdeněk N a v r a t i l
starosta města Žďáru nad Sázavou

MĚSTO ŽĎÁR NAD SÁZAVOU
Žižkova 227 / 1
ŽĎÁR NAD SÁZAVOU
PSC 591 31


VÝKAZ DOSAVADNÍHO A NOVEHO STAVU ÚDAJŮ KATASTRU NEMOVITOSTÍ

Dosavadní stav					Nový stav													
Označení pozemku parc. číslem	Výměra parcely			Druh pozemku Způsob využití	Označení pozemku parc. číslem	Výměra parcely			Druh pozemku Způsob využití	Typ stavby Způsob využití	Způsob určení výměr	Porovnání se stavem evidence právních vztahů						
	ha	m ²				ha	m ²					Díl přechází z pozemku označeného v katastru nemovitostí	Číslo listu vlastnictví	Výměra dílu			Označení dílu	
9079	2	23	55	TRAVNÍ P.	9079/1	2	23	32	TRAVNÍ P.		0	9079		1617	2	23	32	
					9079/2			23	TRAVNÍ P.		0	9079		1617				23
9123		78	62	ORNÁ PŮDA	9123/1		78	58	ORNÁ PŮDA		0	9123		4114		78	58	
					9123/2			4	ORNÁ PŮDA		0	9123		4114			4	
9121	1	33	27	ORNÁ PŮDA	9121/1	1	26	44	ORNÁ PŮDA		0	9121		4880	1	26	44	
					9121/2			6	ORNÁ PŮDA		0	9121		4880		6	80	
					9121/3			3	ORNÁ PŮDA		0	9121		4880			3	
9122	1	99	00	ORNÁ PŮDA	9122/1	1	98	93	ORNÁ PŮDA		0	9122		3433	1	98	93	
					9122/2			7	ORNÁ PŮDA		0	9122		3433			7	
9120		66	38	ORNÁ PŮDA	9120/1		66	26	ORNÁ PŮDA		0	9120		481		66	26	
					9120/2			12	ORNÁ PŮDA		0	9120		481			12	
9119	1	33	97	ORNÁ PŮDA	9119/1	1	31	74	ORNÁ PŮDA		0	9119		794	1	31	74	
					9119/2			2	ORNÁ PŮDA		0	9119		794		2	23	
9118		66	18	ORNÁ PŮDA	9118/1		65	78	ORNÁ PŮDA		0	9118		517		65	78	
					9118/2			40	ORNÁ PŮDA		0	9118		517			40	
9082	6	49	79	LESNÍ POZ.	9082/1	6	49	73	LESNÍ POZ.		0	9082		1617	6	49	73	
					9082/2			6	LESNÍ POZ.		0	9082		1617			6	
	15	50	76			15	50	76										

Výkaz údajů o bonitovaných půdně ekologických jednotkách (BPEJ) k parcelám nového stavu

Parcelní číslo podle katastru nemovitosti		Kód BPEJ	Výměra		BPEJ na dílu parcely	Parcelní číslo podle katastru nemovitosti		Kód BPEJ	Výměra		BPEJ na dílu parcely	
zjednodušené evidence			ha	m ²		ha	m ²		zjednodušené evidence			ha
9079/1		85011		20	42	9120/1		83421		66	24	
		86811	2	02	88			86811			2	
		83421			2		9120/2		83421			12
9079/2		83421			1	9119/1			83421	1	11	33
		86811			22			83424		19	20	
9123/1		83421		78	58		9119/2		86811		1	21
9123/2		83421			4			83421			92	
9121/1		83421	1	26	44	9118/1		83424		1	31	
9121/2		83421		6	80			83421		25	92	
9121/3		83421			3			83424		39	86	
9122/1		83421	1	91	05	9118/2		83424			40	
		86811			7		88					
9122/2		83421			7							

GEOMETRICKÝ PLÁN

pro rozdělení pozemku, průběh vytyčené hranice pozemků.

Geometrický plán ověřil úředně oprávněný zeměměřičský inženýr:

Jméno, příjmení: **Ing. Petr Novák**

Číslo položky seznamu úředně oprávněných zeměměřičských inženýrů: **1598/96**

Dne: **15.9.2016** Číslo: **328/2016**

Náležitostmi a přesností odpovídá právním předpisům.

Stejnopis ověřil úředně oprávněný zeměměřičský inženýr:

Jméno, příjmení: **Ing. Petr Novák**

Číslo položky seznamu úředně oprávněných zeměměřičských inženýrů: **1598/96**

Dne: **22.9.2016** Číslo: **331/2016**

Tento stejnopis odpovídá geometrickému plánu v elektronické podobě uloženému v dokumentaci katastrálního úřadu.

Ověření stejnopisu geometrického plánu v listinné podobě.

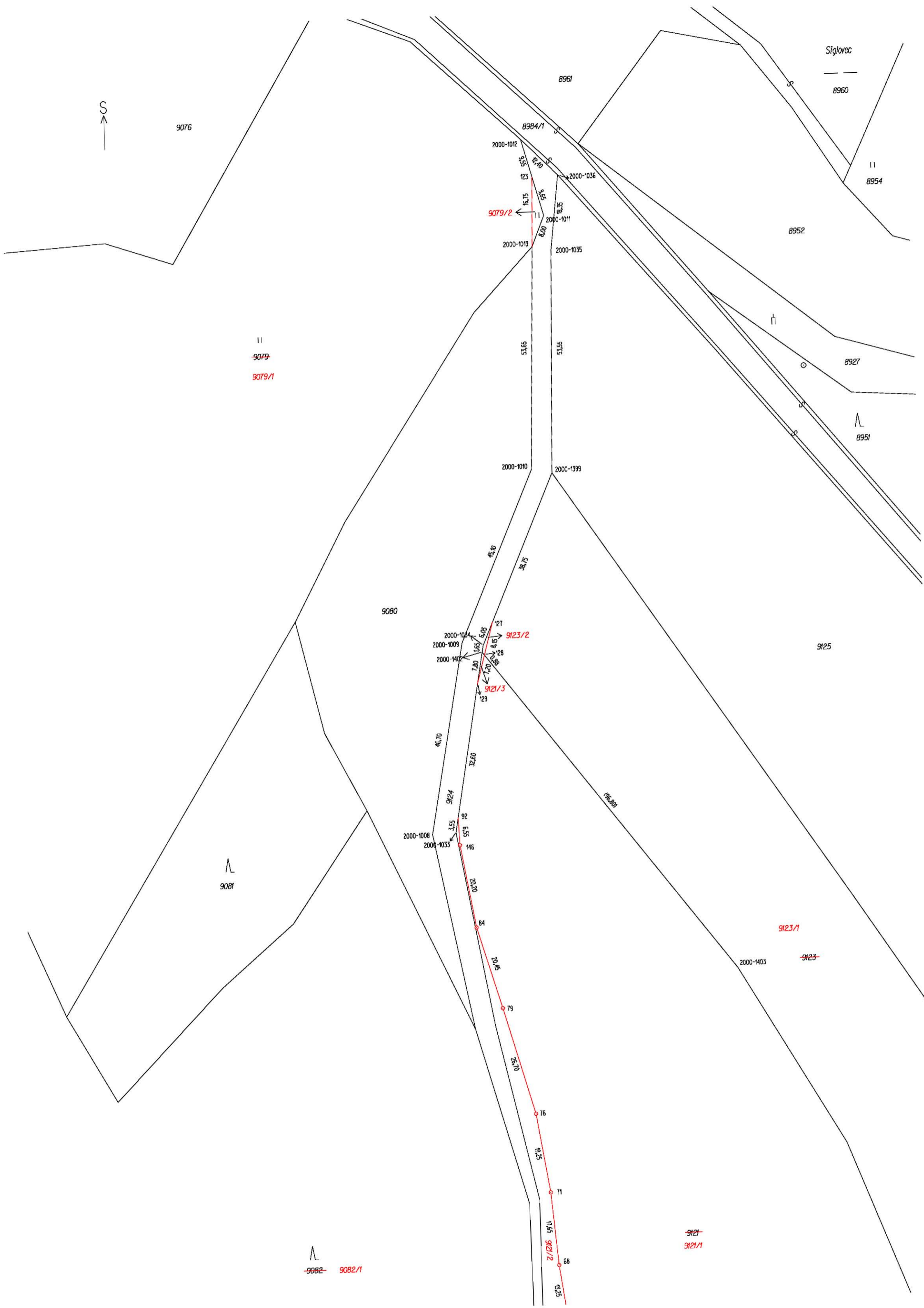
Vyhotovitel: **Ing. Petr Novák**
 Číslo plánu: **4160 - 40/2016**
 Okres: **Žďár nad Sázavou**
 Obec: **Žďár nad Sázavou**
 Kat. území: **Město Žďár**
 Mapový list: **Nové Město na Moravě 5-8/11, 5-8/13**
 Dosavadním vlastníkům pozemků byla poskytnuta možnost seznámit se v terénu s průběhem navrhovaných nových hranic, které byly označeny předepsaným způsobem:
viz. seznam souřadnic

KÚ pro Vysočinu
 žavou
 PGP-1032/2016-714
 2016.09.22 07:19:56 CEST



Seznam souřadnic (S-JTSK).**Souřadnice pro zápis do KN**

číslo bodu	Y	X	kód kvality	poznámka
2000-921	639613.04	1116717.42	8	dočas. stab. - dř. kol.
2000-922	639574.31	1116771.87	8	dočas. stab. - dř. kol.
2000-1008	639517.19	1116468.91	8	dočas. stab. - dř. kol.
2000-1009	639508.49	1116423.03	8	dočas. stab. - dř. kol.
2000-1010	639490.27	1116381.77	8	dočas. stab. - znač. zpev. plocha
2000-1011	639485.21	1116320.75	8	dočas. stab. - znač. zpev. plocha
2000-1012	639490.16	1116302.19	8	dočas. stab. - dř. kol.
2000-1013	639488.25	1116328.17	8	dočas. stab. - dř. kol.
2000-1024	639526.81	1116694.39	8	dočas. stab. - dř. kol.
2000-1025	639598.56	1116732.43	8	dočas. stab. - znač. zpev. plocha
2000-1026	639595.37	1116736.87	8	dočas. stab. - znač. zpev. plocha
2000-1033	639511.53	1116468.63	8	dočas. stab. - znač. zpev. plocha
2000-1034	639503.41	1116423.78	8	dočas. stab. - znač. zpev. plocha
2000-1035	639483.75	1116329.25	8	dočas. stab. - dř. kol.
2000-1036	639481.52	1116311.06	8	dočas. stab. - dř. kol.
2000-1399	639485.38	1116382.79	8	dočas. stab. - dř. kol.
2000-1402	639503.71	1116425.40	8	dočas. stab. - znač. zpev. plocha
2000-1403	639444.86	1116503.36	8	bez stabilizace - vzdál. bod - pole
2000-1409	639486.27	1116657.92	8	dočas. stab. - znač. zpev. plocha
2000-1410	639485.94	1116655.48	8	dočas. stab. - znač. zpev. plocha
2000-1411	639446.13	1116637.43	8	dočas. stab. - dř. kol.
2000-1419	639445.48	1116639.51	8	dočas. stab. - dř. kol.
2000-1435	639481.04	1116855.62	8	bez stabilizace - vzdál. bod - pole
2000-1436	639559.81	1116716.10	8	dočas. stab. - znač. zpev. plocha
2000-1618	639489.17	1116662.23	8	dočas. stab. - znač. zpev. plocha
2000-1619	639483.18	1116662.50	8	dočas. stab. - dř. kol.
2	639597.85	1116730.86	3	hraniční znak z plastu
3	639594.89	1116730.26	3	hraniční znak z plastu
17	639593.71	1116735.98	3	hraniční znak z plastu
18	639592.26	1116733.75	3	hraniční znak z plastu
19	639588.51	1116731.00	3	hraniční znak z plastu
28	639540.87	1116708.77	3	hraniční znak z plastu
29	639525.73	1116699.90	3	hraniční znak z plastu
32	639513.98	1116691.37	3	hraniční znak z plastu
35	639503.04	1116683.07	3	hraniční znak z plastu
38	639492.59	1116672.13	3	hraniční znak z plastu
39	639485.34	1116660.53	3	hraniční znak z plastu
42	639480.99	1116649.89	3	hraniční znak z plastu
43	639479.14	1116641.36	3	hraniční znak z plastu
58	639479.35	1116632.46	3	hraniční znak z plastu
61	639482.16	1116615.17	3	hraniční znak z plastu
66	639488.58	1116586.80	3	hraniční znak z plastu
68	639490.35	1116573.65	3	hraniční znak z plastu
71	639491.75	1116556.07	3	hraniční znak z plastu
76	639494.63	1116537.04	3	hraniční znak z plastu
79	639501.70	1116511.31	3	hraniční znak z plastu
84	639507.38	1116491.65	3	hraniční znak z plastu
92	639510.90	1116465.14	8	dočas. stab. - dř. kol.
123	639487.70	1116311.42	8	dočas. stab. - dř. kol.
127	639500.98	1116418.25	8	dočas. stab. - dř. kol.
128	639503.18	1116426.10	8	dočas. stab. - dř. kol.
129	639505.10	1116433.06	8	dočas. stab. - dř. kol.
139	639483.82	1116656.81	8	dočas. stab. - dř. kol.
140	639482.67	1116654.00	8	dočas. stab. - dř. kol.
141	639486.48	1116662.35	8	dočas. stab. - dř. kol.
142	639558.94	1116717.63	8	dočas. stab. - dř. kol.
143	639594.16	1116738.87	8	dočas. stab. - dř. kol.
144	639587.76	1116726.70	8	dočas. stab. - dř. kol.
145	639600.83	1116730.08	8	dočas. stab. - dř. kol.
146	639510.67	1116471.70	3	hraniční znak z plastu



S

9076

8961

Stiglovec

8960

II
8954

2000-1012

55,5

12,75

12,3

16,75

59,6

8,40

9079/2

2000-1013

2000-1036

2000-1011

2000-1035

8952

II

~~9079~~

9079/1

8927

8951

2000-1010

2000-1399

51,65

51,55

9080

45,10

38,75

2000-1004

2000-1009

2000-1402

121

6,05

8,5

128

1,20

1,20

29

9123/2

9121/3

9125

46,70

32,60

9124

2000-1008

2000-1033

1,55

55,9

146

20,20

84

9081

086-801

9123/1

~~9123~~

2000-1403

54,00

79

32,10

76

67,25

71

119,1

59,1

9121/2

68

52,25

~~9121~~
9121/1

~~9082~~ 9082/1

9082- 9082/1

9121- 9121/1



11 9134