Seznam souřadnic (S–JTSK)

Číslo bodu	Souřadnice pro zápis do KN Y	X	kód kv.	Poznámka
k.ú. Předlice				
1051–35	763583.97	975621.65	3	věcné břemeno
1051–36	763585.33	975623.71	3	věcné břemeno
k.ú. Klíše				
8110–10	763369.33	975622.68	3	věcné břemeno
8110–142	763407.71	975622.31	3	věcné břemeno
8110–301	763386.17	975638.67	3	věcné břemeno
1	763575.18	975621.91	3	věcné břemeno
2	763575.26	975623.99	3	věcné břemeno
3	763572.03	975622.05	3	věcné břemeno
4	763572.09	975624.13	3	věcné břemeno
5	763528.36	975622.39	3	věcné břemeno
6	763529.35	975624.49	3	věcné břemeno
7	763529.30	975624.82	3	věcné břemeno
8	763527.30	975624.47	3	věcné břemeno
9	763527.26	975624.72	3	věcné břemeno
10	763529.71	975634.86	3	věcné břemeno
11	763527.67	975634.80	3	věcné břemeno
12	763529.51	975637.58	3	věcné břemeno
13	763527.47	975637.60	3	věcné břemeno
14	763457.78	975622.69	3	věcné břemeno
15	763457.78	975624.77	3	věcné břemeno
16	763454.21	975622.68	3	věcné břemeno
17	763454.21	975624.78	3	věcné břemeno
18	763409.35	975622.97	3	věcné břemeno
19	763409.35	975622.30	3	věcné břemeno
20	763407.31	975622.31	3	věcné břemeno
21	763407.31	975622.98	3	věcné břemeno
22	763408.37	975625.06	3	věcné břemeno
23	763387.30	975622.79	3	věcné břemeno
24	763387.39	975624.89	3	věcné břemeno
25	763385.87	975622.80	3	věcné břemeno
26	763385.23	975625.00	3	věcné břemeno
27	763387.47	975638.65	3	věcné břemeno
28	763385.31	975638.68	3	věcné břemeno
29	763374.66	975623.05	3	věcné břemeno
30	763374.70	975625.21	3	věcné břemeno
31	763373.70	975623.07	3	věcné břemeno
32	763372.04	975625.27	3	věcné břemeno
33	763373.59	975622.67	3	věcné břemeno
34	763371.93	975624.83	3	věcné břemeno
35	763352.36	975624.83	3	věcné břemeno
36	763350.66	975624.80	3	věcné břemeno
37	763350.62	975622.76	3	věcné břemeno
38	763348.25	975624.91	3	věcné břemeno
39	763348.25	975622.77	3	věcné břemeno

VÝKAZ DOSAVADNÍHO A NOVÉHO STAVU ÚDAJŮ KATASTRU NEMOVITOSTÍ

Dosavadní stav				Nový stav										
Označení pozemku parc. číslem	Výměra parcely ha	Výměra parcely m²	Druh pozemku / Způsob využití	Označení pozemku parc. číslem	Výměra parcely ha	Výměra parcely m²	Druh pozemku / Způsob využití	Typ stavby / Způsob využití	Způs. určení výměr	Porovnání se stavem evidence právních vztahů: Díl přechází z pozemku označeného v katastru nemovitostí	Díl přechází z pozemku označeného v dřívější poz. evidenci	Číslo listu vlastnictví	Výměra dílu ha	Výměra dílu m²	Označení dílu
1980										1980		1			

Oprávněný : dle právních listin
Druh věcného břemene A : dle právních listin

Oprávněný : dle právních listin
Druh věcného břemene B : dle právních listin

Přehledka kladu listů

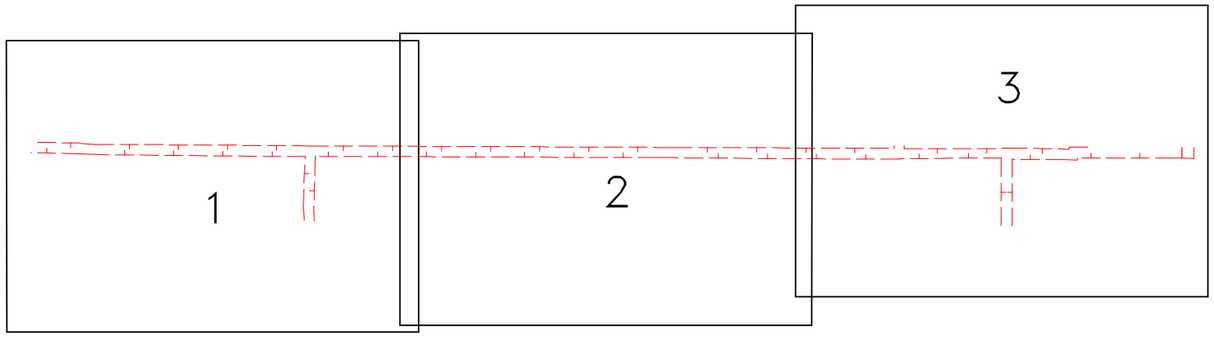

GEOMETRICKÝ PLÁN pro

vymezení rozsahu věcného břemene k části pozemku

Vyhotovitel: *HRDLIČKA spol. s r.o.*
Za Lužinami 1084/33
155 00 Praha 5 – Stodůlky

Číslo plánu: *1937–220192/2025*

Okres: *Ústí nad Labem*

Obec: *Ústí nad Labem*

Kat. území: *Klíše*

Mapový list: *DKM, Ústí nad Labem 5–7/43*

Dosavadním vlastníkům pozemků byla poskytnuta možnost seznámit se v terénu s průběhem navrhovaných nových hranic, které byly označeny předepsaným způsobem:

_____

Geometrický plán ověřil autorizovaný zeměměřický inženýr:

Jméno, příjmení: [redacted]

Číslo položky rejstříku autorizovaných zeměměřických inženýrů: *2699*

Dne: *3.3.2025* Číslo: *103/2025*

Náležitostmi a přesností odpovídá právním předpisům.

Katastrální úřad souhlasí s očíslováním parcel.

[redacted]

Katastrální úřad pro Ústecký kraj,
Katastrální pracoviště Ústí nad Labem
PGP-229/2025-510
2025.03.07 08:26:16 +01'00'

Stejnopis ověřil autorizovaný zeměměřický inženýr:

Jméno, příjmení:

Číslo položky rejstříku autorizovaných zeměměřických inženýrů:

Dne: Číslo:

Tento stejnopis odpovídá geometrickému plánu v elektronické podobě uloženému v dokumentaci katastrálního úřadu.

Ověření stejnopisu geometrického plánu v listinné podobě.

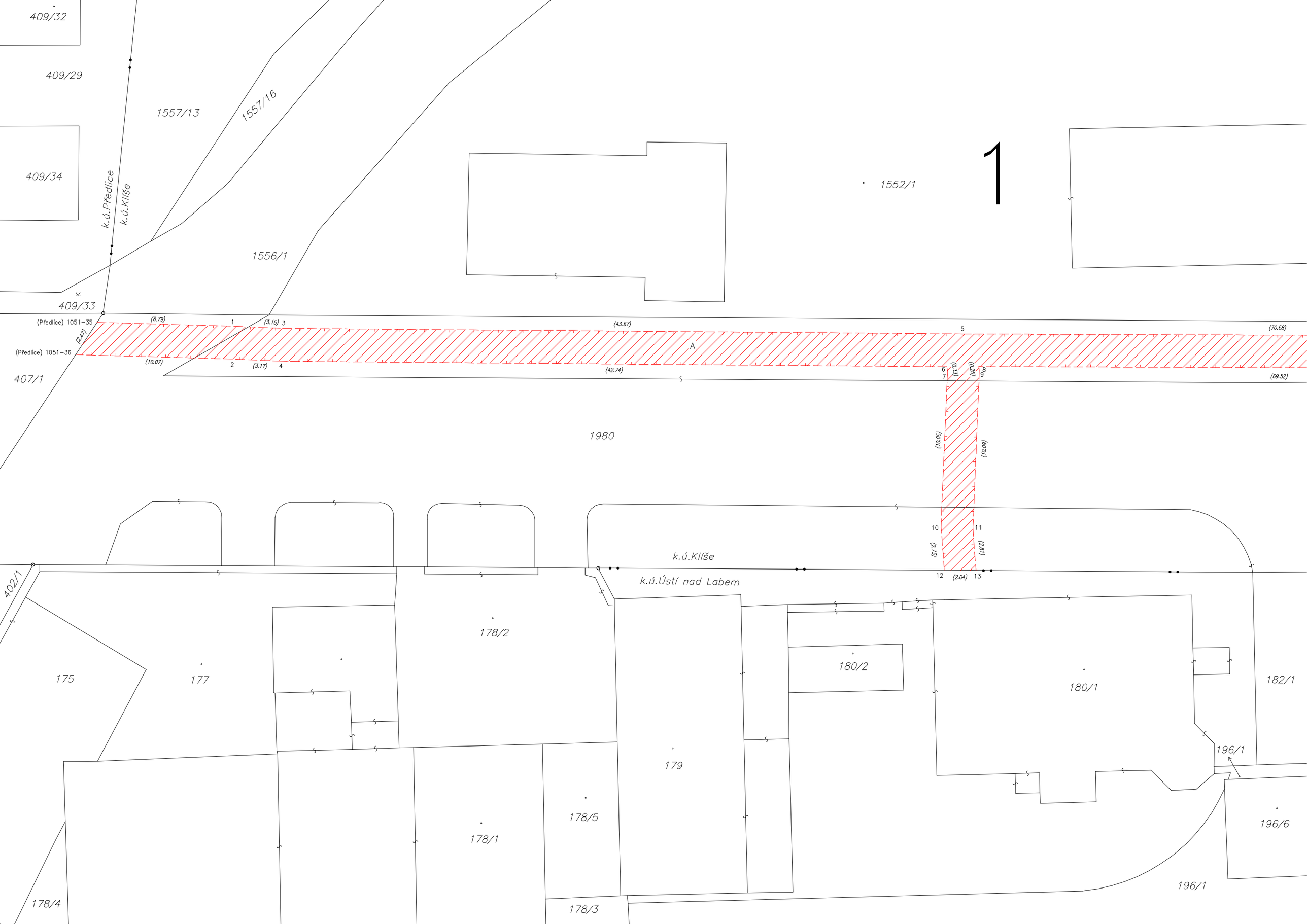
1
409/32
409/29
409/34
409/33
1557/13
1557/16
1556/1
1552/1
k.ú.Předlice
k.ú.Klíše
(Předlice) 1051-35
(Předlice) 1051-36
(8.79)
(2.47)
(10.07)
(3.15)
(3.17)
(43.67)
(42.74)
(70.58)
(69.52)
(0.33)
(5.70)
A
407/1
1980
(10.05)
(10.09)
(2.15)
(2.81)
(2.04)
k.ú.Klíše
k.ú.Ústí nad Labem
402/1
175
177
178/2
178/1
178/5
178/3
178/4
179
180/2
180/1
182/1
196/1
196/6

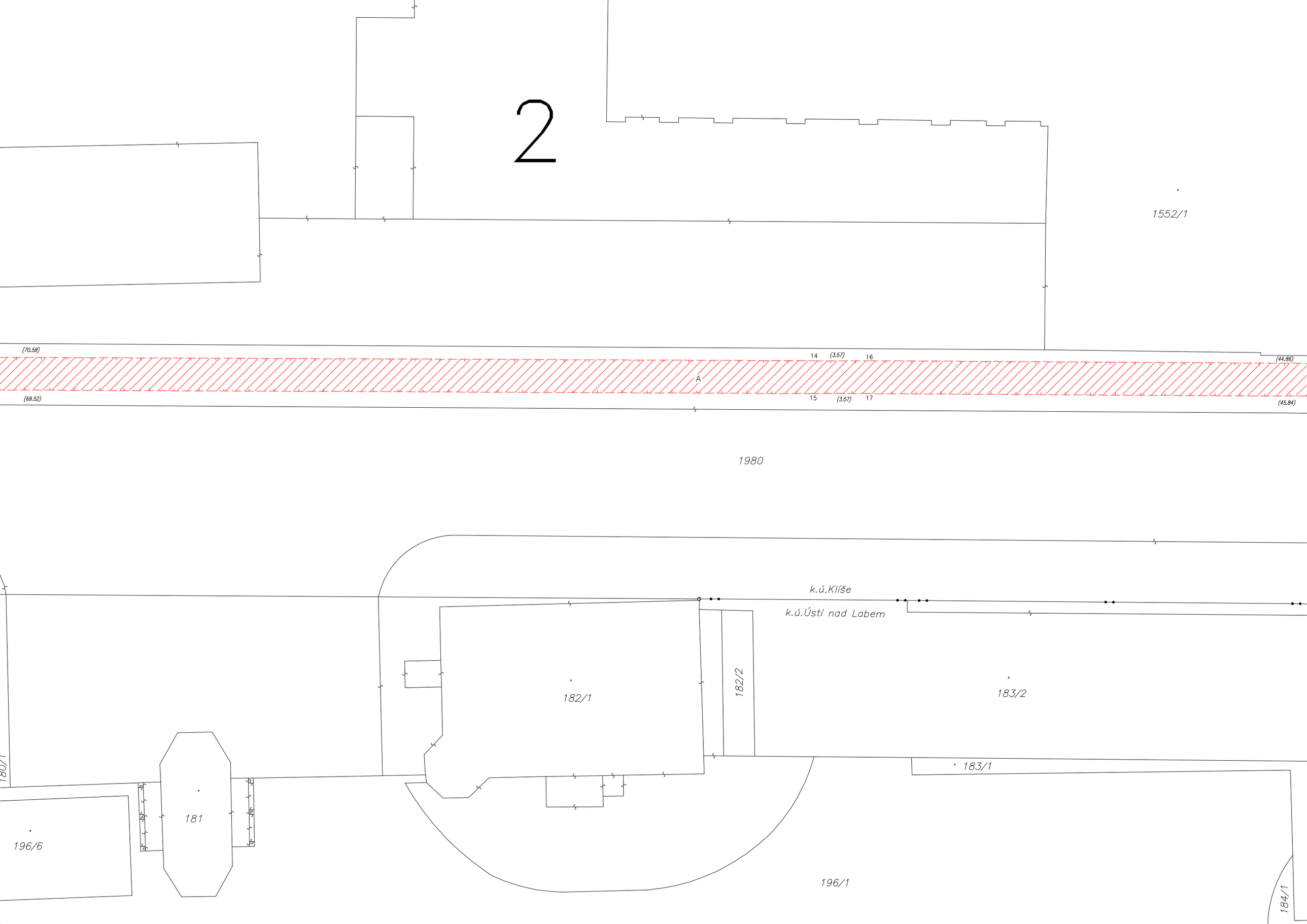
2
1552/1
(70.58)
(69.52)
14
(3.57)
16
15
(3.57)
17
A
(44.86)
(45.84)
1980
k.ú.Klíše
k.ú.Ústí nad Labem
182/1
182/2
183/2
183/1
180/1
181
196/6
196/1
184/1

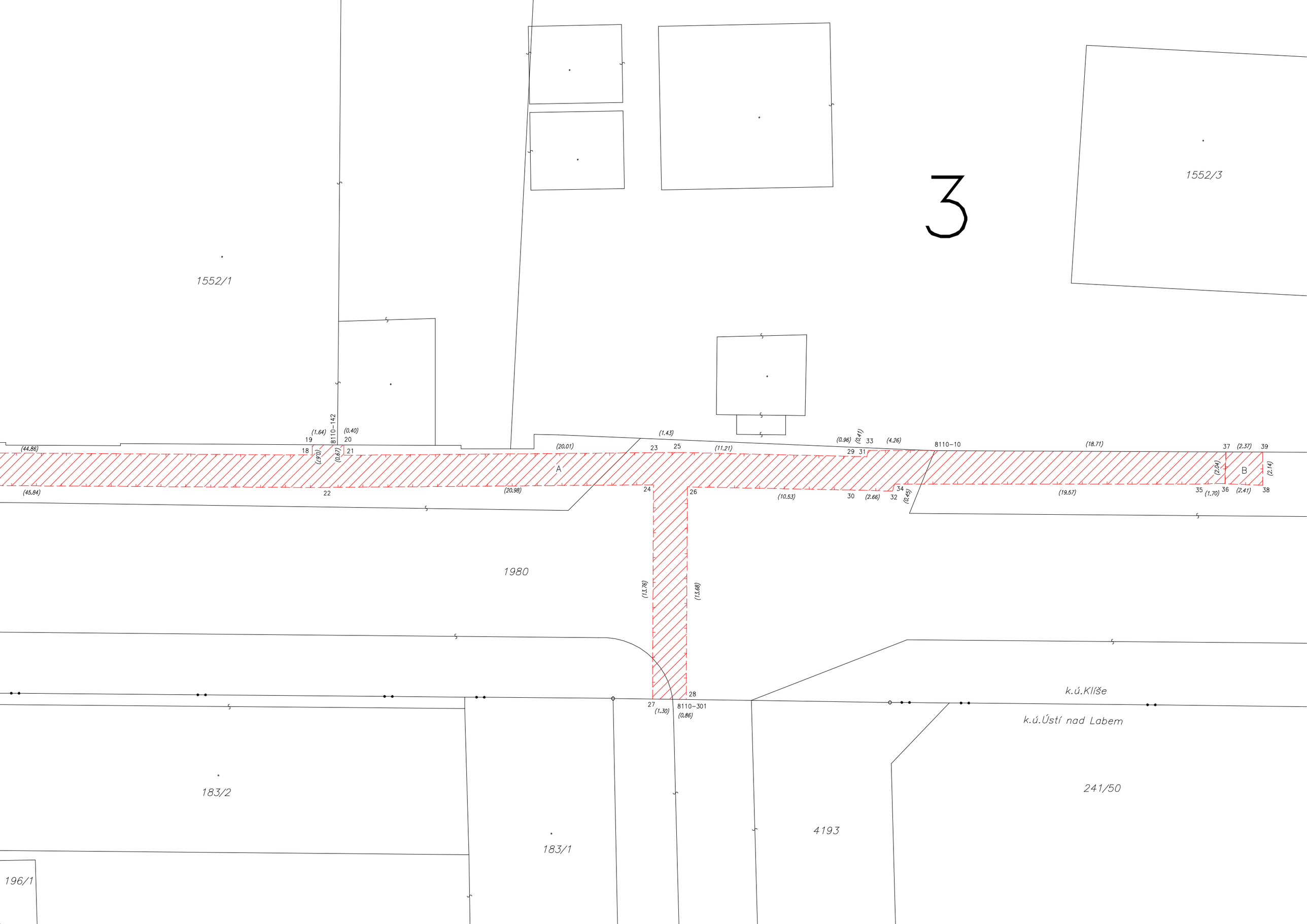
3
1552/1
1552/3
1980
183/2
183/1
196/1
4193
241/50
k.ú.Klíše
k.ú.Ústí nad Labem
8110-142
8110-10
8110-301
A
B
(44.86)
(45.84)
(1.64)
(0.40)
(2.70)
(0.67)
(20.01)
(20.98)
(1.43)
(11.21)
(10.53)
(0.96)
(0.41)
(4.26)
(2.66)
(0.45)
(18.71)
(19.57)
(2.37)
(2.04)
(2.14)
(1.70)
(2.41)
(13.78)
(13.68)
(1.30)
(0.86)
18
19
20
21
22
23
24
25
26
27
28
29
30
31
32
33
34
35
36
37
38
39