

## NÁJEMNÍ SMLOUVA

číslo smlouvy ŘSD s. p.: 07MP-003680

uzavřená v souladu s ustanovením § 2201 a násl. zákona č. 89/2012 Sb., občanský zákoník, ve znění pozdějších předpisů (dále jen „**občanský zákoník**“)

### Smluvní strany:

#### Obec Lubenec

se sídlem: Podbořanská 51, 439 83 Lubenec  
IČO: 00265217  
DIČ: CZ00265217  
zastoupená: [REDACTED], starosta obce  
bankovní spojení: Komerční banka  
číslo účtu: 2321481/0100  
ID datové schránky: 7npbcwt

jako „**Pronajímatel**“ na straně jedné

a

#### Ředitelství silnic a dálnic s. p.

se sídlem: Čerčanská 2023/12, Krč, 140 00 Praha 4  
IČO: 65993390  
zastoupený: [REDACTED], generálním ředitelem  
kontaktní adresa: **Ředitelství silnic a dálnic s. p., Správa Karlovy Vary**  
se sídlem: Závodní 369/82, 360 06 Karlovy Vary  
oprávněn jednat: [REDACTED], ředitel Správy Karlovy Vary  
bankovní spojení: Česká národní banka  
číslo účtu: 30007-15937031/0710  
datová schránka: zjq4rhz  
zapsaný v obchodním rejstříku vedeném u Městského soudu v Praze, oddíl A, vložka 80478

jako „**Nájemce**“ na straně druhé

Pronajímatel a Nájemce dále také společně jako „**Smluvní strany**“ a každý samostatně jako „**Smluvní strana**“

uzavírají níže uvedeného dne, měsíce a roku, tuto nájemní smlouvu (dále jen „**Smlouva**“)

### Článek I.

#### Úvodní ustanovení

1.1 Pronajímatel je výlučným vlastníkem níže uvedené nemovité věci:

##### Pozemek

- parc. č. **2584/1** o výměře 6 016 m<sup>2</sup>,

v katastrálním území **Lubenec**, obec Lubenec, zapsaný v katastru nemovitostí vedeném Katastrálním úřadem pro Ústecký kraj, Katastrální pracoviště Žatec, na listu vlastnictví č. 10001.

- 1.2 Nájemce prohlašuje, že je investorem a stavebníkem veřejně prospěšné stavby dopravní infrastruktury „D6 SSÚD Lubenec, detašovaná pracoviště – DUSP, IČ 2. Lubenec“ (dále jen jako „Stavba“), jejíž část bude realizována mj. na části pozemku uvedeného v odst. 1.1.

## Článek II. Předmět Smlouvy

- 2.1 Pronajímatel na základě této Smlouvy přenechává do nájmu Nájemci pozemek, v následujícím rozsahu:

Pozemek parc. č.	Parc. č. dle GP 821-91/2025	Kultura	Plocha (m <sup>2</sup> )	Stavební objekt
2584/1	2584/1	ostatní plocha	455 dočasný zábor	802, manipulační plocha
2584/1	2584/5	ostatní plocha	182 dočasný zábor	802, manipulační plocha
2584/1	2584/2	ostatní plocha	2581 trvalý zábor	116,430,493,860
2584/1	2584/6	ostatní plocha	7 trvalý zábor	430
<b>CELKEM</b>			<b>3225</b>	

(dále společně jen „Předmět nájmu“) k dočasnému užívání a Nájemce se zavazuje platit za to Pronajímateli nájemné a užívat Předmět nájmu pouze k ujednanému účelu.

- 2.2 Předmět nájmu je vyznačen v geometrickém plánu č. 821-91/2025 a na kopii katastrální mapy se zákresem Stavby, které jsou nedílnou součástí této Smlouvy jako její Příloha č. 1 a Příloha č. 2.
- 2.3 Předmět nájmu bude dotčen těmito stavebními objekty:  
SO 116 - SSÚD služební sjezdy  
SO 430 – Elektro přípojka  
SO 493 – Elektrická závora  
SO č. 802 – Přetrasování lokálního koridoru LK 7A  
SO č. 860 Oplocení dálnice  
a manipulačním pruhem.  
Sjednaným účelem této Smlouvy je vybudování služebních sjezdů SSÚD.
- 2.4 Vlastník Pozemků podpisem této Smlouvy **uděluje stavebníkovi souhlas** k umístění a k provedení staveb na dotčených Pozemcích dle GP 821-91/2025, souhlas se rovněž vztahuje na nezbytný vstup a vjezd stavebníka, popřípadě jím prokazatelně pověřených třetích osob, na dotčené Pozemky, a to pouze v souvislosti s činěním úkonů souvisejících s přípravou stavby, její realizací a jejím uvedením do provozu.

### Článek III. Doba trvání nájmu

- 3.1 Pronajímatel přenechává Nájemci Předmět nájmu na dobu určitou, ode dne, kdy Pronajímatel protokolárně předá Předmět nájmu Nájemci, do doby ukončení realizace Stavby a následného uvedení pozemku do původního/náležitého stavu a převzetí Předmětu nájmu zpět Pronajímatelem. Předpoklad doby nájmu je čtyři (4) měsíce. Smluvní strany se dohodly, že tuto Smlouvu vzhledem k jejímu předmětu a účelu nelze vypovědět po dobu nutnou k zabezpečení realizace Stavby.
- 3.2 Nájemce vyzve Pronajímatele nejméně 10 kalendářních dnů před termínem zahájení prací na Předmětu nájmu k předání Předmětu nájmu a podpisu předávacího protokolu. Písemná výzva Nájemce adresovaná Pronajímateli bude, mimo jiné, **obsahovat přesný termín zahájení stavebních prací na Předmětu nájmu a jméno společnosti zhotovitele Stavby**. Pronajímatel není oprávněn bezdůvodně odmítnout předání Předmětu nájmu; pokud tak učiní, je Nájemce oprávněn zadokumentovat skutečný stav Předmětu nájmu. Takto získaná dokumentace je považována za hodnotnou náhradu předávacího protokolu a bude také sloužit k výpočtu nájemného.
- 3.3 Nájemce vyzve Pronajímatele nejméně 10 kalendářních dnů před termínem ukončení prací na Předmětu nájmu k převzetí Předmětu nájmu a podpisu předávacího protokolu. Pronajímatel není oprávněn bezdůvodně odmítnout převzetí Předmětu nájmu; pokud tak učiní, je Nájemce oprávněn zadokumentovat skutečný stav Předmětu nájmu. Takto získaná dokumentace je považována za hodnotnou náhradu předávacího protokolu a bude také sloužit k ukončení výpočtu nájemného.
- 3.4 Nájemné za plochu **trvalého záboru** bude ukončeno vkladem pozemků parc. č. 2583/2 a 2583/6 dle GP 821-91/2025 do vlastnictví České republiky, s právem hospodařit s majetkem státu pro Ředitelství silnic a dálnic s. p., se sídlem Čerčanská 2023/12, Krč, 140 00 Praha 4, IČO 65993390 do katastru nemovitostí.

### Článek IV. Výše a splatnost nájemného, způsob jeho úhrady

- 4.1 Smluvní strany sjednaly za dočasné užívání Předmětu nájmu roční nájemné ve výši **77400,- Kč/rok** (slovy: *sedmdesát sedm tisíc čtyři sta korun českých*), tj. 24,-Kč/m<sup>2</sup>/rok, které bylo sjednáno na základě Výměru Ministerstva financí České republiky č. 01/2025 ze dne 21.11.2024, kterým se vydává seznam zboží s regulovanými cenami.
- K takto ujednanému nájemnému nebude připočtena daň z přidané hodnoty ve výši stanovené platnými a účinnými předpisy o dani z přidané hodnoty pro dané období. Nájemce je osvobozen dle § 56a zákona č. 235/2004 Sb., o dani z přidané hodnoty, ve znění pozdějších předpisů od DPH. Předmět nájmu nebude užíván za účelem uskutečňování ekonomické činnosti.
- 4.2 Nájemce se zavazuje Pronajímateli uhradit nájemné jednorázově, po ukončení užívání Předmětu nájmu dle této Smlouvy. Celková výše nájemného bude vypočtena dle skutečné doby využití Předmětu nájmu, za každý započatý měsíc trvání nájemního vztahu, tj. 1/12 z ročního nájemného.
- 4.3 Takto vypočtené nájemné uhradí Nájemce Pronajímateli na jeho účet u peněžního ústavu uvedený v záhlaví této Smlouvy, a to do 60 dnů ode dne ukončení stavebních

prací na Předmětu nájmu, respektive ode dne podpisu předávacího protokolu dle odst. 3.3 této Smlouvy.

Zaplacením se rozumí odepsání částky nájemného z účtu Nájemce.

- 4.4 Pronajímatel tímto čestně prohlašuje, že není osobou uvedenou na sankčních seznamech EU Sanctions Map [www.sanctionsmap.eu/#/main](http://www.sanctionsmap.eu/#/main) ani na sankčním seznamu MZV ČR, vedeném dle zákona č. 1/2023 Sb., sankční zákon, v platném znění. Pro případ, že se osobou uvedenou na některém z těchto sankčních seznamů stane, souhlasí Pronajímatel s uložením plateb, plynoucích mu z této Smlouvy, do soudní úschovy.

#### **Článek V. Ostatní ujednání**

- 5.1 Pronajímatel prohlašuje, že na Předmětu nájmu nevážnou věcná břemena (služebnosti) ani jiné právní povinnosti, které by bránily naplnění účelu této Smlouvy.
- 5.2 Pronajímatel se podpisem smlouvy zavazuje, že po dobu trvání této Smlouvy Předmět nájmu nezatíží nájemním, pachtovním či žádným jiným obdobným právem ve prospěch třetí osoby, nedohodnou-li se Smluvní strany v konkrétním případě jinak. V případě, že ke dni uzavření této Smlouvy již obdobné vztahy mezi Pronajímatelem a třetími osobami existují, je Pronajímatel povinen zajistit jejich změnu tak, aby byly v souladu s touto Smlouvou.

#### **Článek VI. Ukončení nájmu**

- 6.1 Nájem končí uplynutím doby, na kterou byl sjednán.
- 6.2 Nájem je možné ukončit písemnou dohodou Smluvních stran.
- 6.3 Pronajímatel má právo od této Smlouvy odstoupit, užívá-li Nájemce Předmět nájmu v rozporu s dohodnutým účelem nájmu a nesjedná-li nápravu do 30 dnů ode dne doručení písemného upozornění Pronajímatele. Odstoupení je účinné dnem doručení písemného projevu vůle Pronajímatele Nájemci.

#### **Článek VII. Práva a povinnosti Smluvních stran**

- 7.1 Pronajímatel se zavazuje informovat Nájemce o všech plánovaných změnách, které mohou mít vliv na řádné užívání Předmětu nájmu. Pronajímatel se dále zavazuje tyto informace sdělit Nájemci nejméně 30 dnů přede dnem této změny.
- 7.2 Pokud během doby nájmu dojde ke změně ve vlastnictví k Předmětu nájmu nebo jeho části, zavazuje se Pronajímatel písemně oznámit tuto skutečnost Nájemci, a to nejpozději do 5 dnů ode dne provedení změny vlastnického práva v katastru nemovitostí.
- 7.3 Pronajímatel má právo kontroly Předmětu nájmu, a to po předchozím oznámení tohoto záměru Nájemci.
- 7.4 Nájemce není bez písemného souhlasu Pronajímatele oprávněn přenechat Předmět nájmu do užívání třetí osobě. Pronajímatel bere na vědomí, že Předmět nájmu bude po dobu nájmu užíván zhotovitelem Stavby, případně jím pověřenou třetí osobou

(poddodavatel), jež není považován ve smyslu této Smlouvy za třetí osobu dle předchozí věty.

- 7.5 Nájemce je povinen se o Předmět nájmu starat s péčí řádného hospodáře a zavazuje se:
- a) realizovat a zabezpečovat důsledné dodržování norem na úseku protipožární a ekologické ochrany,
  - b) zabezpečovat odvoz a likvidaci veškerého odpadu vzniklého v souvislosti s realizací Stavby na Předmětu nájmu.
- 7.6 Nájemce je povinen hradit nájemné související s Předmětem nájmu.

### **Článek VIII. Závěrečná ustanovení**

- 8.1 Smlouva je vyhotovena ve dvou (2) stejnopisech s platností originálu, z nichž jedno (1) vyhotovení obdrží Pronajímatel a jedno (1) Nájemce.
- 8.2 Smluvní strany výslovně sjednávají, že tuto Smlouvu lze měnit či rušit pouze písemně, a to v případě změn formou písemného, číslovaného dodatku. K ujednáním učiněným v jiné formě (byť jen o vedlejších ujednáních) se nepřihlíží.
- 8.3 Ukáže-li se kterékoliv z ustanovení této Smlouvy neplatné nebo neúčinné nebo se z jakýchkoliv důvodů neplatným či neúčinným stane, nemá tato skutečnost vliv na platnost a účinnost ostatních ustanovení Smlouvy. Pro takový případ se Smluvní strany zavazují nahradit bez zbytečného odkladu neplatné nebo neúčinné ustanovení ustanovením platným a účinným tak, aby význam ustanovení neplatného nebo neúčinného zůstal zachován.
- 8.4 Smluvní strany berou na vědomí, že tato Smlouva bude uveřejněna v registru smluv dle zákona č. 340/2015 Sb., o zvláštních podmínkách účinnosti některých smluv, uveřejňování těchto smluv a o registru smluv (zákon o registru smluv), ve znění pozdějších předpisů. Smluvní strany se dohodly, že tuto Smlouvu v souladu s citovaným zákonem uveřejní Nájemce. Při uveřejnění Smlouvy nebudou uveřejněny informace, které nelze uveřejnit podle platných právních předpisů, a dále budou znečitelněny podpisy osob zastupujících Smluvní strany.
- 8.5 Tato Smlouva nabývá platnosti dnem jejího podpisu oběma Smluvními stranami, přičemž rozhodující je datum posledního podpisu, a účinnosti dnem jejího uveřejnění prostřednictvím registru smluv.
- 8.6 Smluvní strany prohlašují, že skutečnosti uvedené ve Smlouvě nepovažují za obchodní tajemství ve smyslu ustanovení § 504 a násl. občanského zákoníku a udělují svolení k jejich užití a zveřejnění bez stanovení jakýchkoli dalších podmínek.
- 8.7 Smluvní strany prohlašují, že tato Smlouva je projevem jejich pravé a svobodné vůle a nebyla sjednána v tísní ani za jinak jednostranně nevýhodných podmínek. Na důkaz toho připojují své podpisy.
- 8.8 Nedílnou součástí této Smlouvy jsou následující přílohy:

Příloha č. 1 – geometrický plán 821 – 91/2025

Příloha č. 2 - kopie katastrální mapy se zákresem Stavby

**Článek IX.**  
**Doložka platnosti právního jednání**

9.1 Pronajímatel prohlašuje, že záměr obce pronajmout předmět nájmu byl v souladu s ustanovením § 39 zákona č. 128/2000 Sb., o obcích (obecní zřízení), ve znění pozdějších předpisů, zveřejněn po dobu nejméně 15 dnů před projednáním v orgánech obce na úřední desce obecního úřadu a že rada (zastupitelstvo) obce rozhodla (rozhodlo) o pronájmu předmětu nájmu usnesením č. 489/1. zast. ze dne 16. 10. 2025.....

Toto ustanovení je doložkou ve smyslu ustanovení § 41 zákona č. 128/2000 Sb., o obcích (obecní zřízení), ve znění pozdějších předpisů, která potvrzuje splnění podmínek pronájmu nemovitého majetku obce.

Za Pronajímatele:

V Lubenci dne 16. 10. 2025

Za Nájemce:

V Karlových Varech dne 17. 10. 2025

[Redacted signature]

starosta obce Lubenec

OBEC LUBENEC








[Redacted stamp]








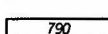

[Redacted signature]

ředitel Správy Karlovy Vary  
Ředitelství silnic a dálnic s. p.

[Redacted stamp]

## LEGENDA:

	TRVALÝ ZÁBOR VE PROSPĚCH ŘSD
	TRVALÝ ZÁBOR BEZ VÝKUPU (ŘSD)
	DOČASNÝ ZÁBOR DO 1 ROKU
	VYMEZENÍ ROZSAHU VĚCNÉHO BŘEMENE
	HRANICE TRVALÉHO ZÁBORU
	HRANICE DOČASNÉHO ZÁBORU DO 1 ROKU
	HRANICE VĚCNÝCH BŘEMEN

	STAVEBNÍ OBJEKTY ŘADY 100
	STAVEBNÍ OBJEKTY ŘADY 400
	STAVEBNÍ OBJEKTY ŘADY 800
	OSY HLAVNÍCH TRAS
	SOUVISEJÍCÍ STAVBY
	NAVAZUJÍCÍ ÚSEKY STÁV. KOMUNIKACÍ
	HRANICE KATASTRÁLNÍHO ÚZEMÍ
	HRANICE PARCEL KN
	VNITŘNÍ KRESBA

**VÝKAZ DOSAVADNÍHO A NOVÉHO STAVU ÚDAJŮ KATASTRU NEMOVITOSTÍ**

Dosavadní stav				Nový stav													
Označení pozemku parc. číslem	Výměra parcely		Druh pozemku Způsob využití	Označení pozemku parc. číslem	Výměra parcely		Druh pozemku Způsob využití	Typ stavby Způsob využití	Způs. určení výměr	Porovnání se stavem evidence právních vztahů							
	ha	m <sup>2</sup>			ha	m <sup>2</sup>				Díl přechází z pozemku označeného v		Číslo listu vlastnictví	Výměra dílu		Označení dílu		
			katastru nemovitostí				dřívější poz. evidenci	ha	m <sup>2</sup>								
2583	6	41	64	orná půda	2583/1	6	18	46	orná půda		2	2583		806	6	18	46
				orná půda	2583/2		21	07	orná půda		2	2583		806		21	07
				orná půda	2583/3		1	61	orná půda		2	2583		806		1	61
				orná půda	2583/4			50	orná půda		2	2583		806			50
2584/1	60	16	ostat. pl. jiná plocha	orná půda	2584/1		32	46	ostat. pl. jiná plocha		2						
				orná půda	2584/4		25	81	ostat. pl. jiná plocha		2	2584/1		10001		25	81
				orná půda	2584/5		1	82	ostat. pl. jiná plocha		2	2584/1		10001		1	82
				orná půda	2584/6			7	ostat. pl. jiná plocha		2	2584/1		10001			7
2598	*1)	52	85	orná půda	2598/1		44	76	orná půda		2	2598		366		44	76
				orná půda	2598/2		8	10	orná půda		2	2598		366		8	10
				7				54				65					
				7				54				66					

\*1) Rozdíl +1 m2 (bod 14.6 přílohy katastrální vyhlášky) u dosavadní parcely č.2598

**Výkaz údajů o bonitovaných půdně ekologických jednotkách (BPEJ) k parcelám nového stavu**

Parcelní číslo podle katastru nemovitostí		Kód BPEJ	Výměra		BPEJ na dílu parcely	Parcelní číslo podle katastru nemovitostí		Kód BPEJ	Výměra		BPEJ na dílu parcely
zjednodušené evidence	ha		m <sup>2</sup>	ha		m <sup>2</sup>	zjednodušené evidence		ha	m <sup>2</sup>	
2583/1		43001	2	49	50						
		43301		91	28						
		43311	2	77	68						
2583/2		43001		21	07						
2583/3		43001		1	61						
2583/4		43001			50						
2598/1		43001		44	76						
2598/2		43001		8	10						

<p><b>GEOMETRICKÝ PLÁN pro rozdělení pozemku</b></p>	Geometrický plán ověřil autorizovaný zeměměřický inženýr:		Stejnopis ověřil autorizovaný zeměměřický inženýr:	
	Jméno, příjmení: [redacted]		Jméno, příjmení: [redacted]	
	Číslo položky rejstříku autorizovaných zeměměřických inženýrů: 1624		Číslo položky rejstříku autorizovaných zeměměřických inženýrů: 1624	
	Dne: 14. května 2025      Číslo: 68/2025		Dne: 20.5.2025      Číslo: 34/2025	
Náležitosti a přesnosti odpovídá právním předpisům.		Tento stejnopis odpovídá geometrickému plánu v elektronické podobě uloženému v dokumentaci katastrálního úřadu.		
Vyhotovitel: [redacted]	Katastrální úřad souhlasí s očištváním parcel.		Ověření stejnopisu geometrického plánu v listinné podobě.	
Číslo plánu: 821-91/2025	[redacted] KU pro Ústecký kraj KP Zatec PGP 250/2025-533 2025.05.20 09:12:56 +02'00'		[redacted]	
Okres: Louny				
Obec: Lubenec				
Kat. území: Lubenec				
Mapový list: DKM, Jesenice 8-3/12				
Dosavadním vlastníkům pozemků byla poskytnuta možnost seznámit se v terénu s průběhem navrhovaných nových hranic, které byly označeny předepsaným způsobem.				

VÝKAZ DOSAVADNÍHO A NOVÉHO STAVU ÚDAJŮ KATASTRU NEMOVITOSTÍ

Dosavadní stav				Nový stav											
Označení pozemku parc. číslem	Výměra parcely		Druh pozemku Způsob využití	Označení pozemku parc. číslem	Výměra parcely		Druh pozemku Způsob využití	Typ stavby Způsob využití	Zpús. určení výměr	Porovnání se stavem evidence právních vztahů					
	ha	m <sup>2</sup>			ha	m <sup>2</sup>				Díl přechází z pozemku označeného v katastru nemovitostí	dřívější poz. evidenci	Číslo listu vlastnictví	Výměra dílu		Označení dílu
						ha	m <sup>2</sup>								
2583	6	41	64	orná půda	2583/1	6	18	46	orná půda	2	2583	806	6	18	46
					2583/2		21	07	orná půda	2	2583	806		21	07
					2583/3		1	61	orná půda	2	2583	806		1	61
					2583/4			50	orná půda	2	2583	806			50
2584/1		60	16	ostat. pl. jiná plocha	2584/1		32	46	ostat. pl. jiná plocha ostat. pl.	2					
					2584/4		25	81	ostat. pl. jiná plocha ostat. pl.	2	2584/1	10001		25	81
					2584/5		1	82	ostat. pl. jiná plocha ostat. pl.	2	2584/1	10001		1	82
					2584/6			7	ostat. pl. jiná plocha ostat. pl.	2	2584/1	10001			7
2598	*1)	52	85	orná půda	2598/1		44	76	orná půda	2	2598	366		44	76
					2598/2			8	10	orná půda	2	2598	366		
				7				54		65					

\*1) Rozdíl +1 m2 (bod 14.6 přílohy katastrální vyhlášky) u dosavadní parcely č.2598

Výkaz údajů o bonitovaných půdně ekologických jednotkách (BPEJ) k parcelám nového stavu

Parcelní číslo podle		Kód BPEJ	Výměra		BPEJ na dílu parcely	Parcelní číslo podle		Kód BPEJ	Výměra		BPEJ na dílu parcely
katastru nemovitostí	zjednodušené evidence		ha	m <sup>2</sup>		katastru nemovitostí	zjednodušené evidence		ha	m <sup>2</sup>	
2583/1		43001	2	49	50						
		43301		91	28						
		43311	2	77	68						
2583/2		43001		21	07						
2583/3		43001		1	61						
2583/4		43001			50						
2598/1		43001		44	76						
2598/2		43001		8	10						

GEOMETRICKÝ PLÁN pro rozdělení pozemku

GEOMETRICKÝ PLÁN pro rozdělení pozemku	Geometrický plán ověřil autorizovaný zeměměřický inženýr:		Stejnopis ověřil autorizovaný zeměměřický inženýr:	
	Jméno, příjmení: [redacted]		Jméno, příjmení:	
	Číslo položky rejstříku autorizovaných zeměměřických inženýrů: 1624		Číslo položky rejstříku autorizovaných zeměměřických inženýrů:	
	Dne: 14. května 2025 Číslo: 68/2025		Dne: Číslo:	
Náležitostmi a přesností odpovídá právním předpisům.		Tento stejnopis odpovídá geometrickému plánu v elektronické podobě uloženému v dokumentaci katastrálního úřadu.		
Vyhotovitel: [redacted]	Katastrální úřad souhlasí s očíslováním parcel.		Ověření stejnopisu geometrického plánu v listinné podobě.	
Číslo plánu: 821-91/2025	[redacted]			
Okres: Louny	KÚ pro Ústecký kraj KP Žatec			
Obec: Lubenec	PGP 250/2025-533			
Kat. území: Lubenec	2025.05.20 09:12:56 +02'00'			
Mapový list: DKM, Jesenice 8-3/12				
Dosavadním vlastníkům pozemků byla poskytnuta možnost seznámit se v terénu s průběhem navrhovaných nových hranic, které byly oznaženy předepsaným způsobem:				

## Seznam souřadnic (S-JTSK)

Číslo bodu Souřadnice pro zápis do KN

	Y	X	Kód kv.	Poznámka
517-484	821744.40	1026439.75	3	dřevěný kolík
517-485	821786.38	1026446.12	3	dřevěný kolík
517-493	821701.99	1026485.40	3	dřevěný kolík
517-494	821715.10	1026473.50	3	dřevěný kolík
517-507	821531.99	1026372.17	3	dřevěný kolík
517-515	821710.37	1026432.93	3	dřevěný kolík
517-516	821706.42	1026437.38	3	dřevěný kolík
517-517	821692.94	1026450.99	3	dřevěný kolík
517-518	821679.51	1026464.19	3	dřevěný kolík
517-534	821684.04	1026427.94	3	dřevěný kolík
517-536	821641.13	1026419.20	3	dřevěný kolík
517-537	821585.43	1026404.37	3	dřevěný kolík
517-538	821546.94	1026392.01	3	dřevěný kolík
517-539	821527.46	1026386.48	3	dřevěný kolík
517-540	821507.66	1026379.58	3	dřevěný kolík
538-38	821464.90	1026352.47	3	dřevěný kolík
538-39	821437.52	1026345.35	3	dřevěný kolík
32	821514.17	1026381.85	3	dřevěný kolík
33	821540.13	1026400.29	3	dřevěný kolík
34	821569.74	1026414.14	3	dřevěný kolík
35	821580.99	1026418.00	3	dřevěný kolík
36	821588.66	1026420.26	3	dřevěný kolík
37	821676.95	1026436.90	3	dřevěný kolík
38	821690.61	1026453.28	3	dřevěný kolík
39	821762.16	1026442.44	3	dřevěný kolík
40	821741.19	1026468.66	3	dřevěný kolík
41	821725.63	1026485.58	3	dřevěný kolík
42	821713.78	1026474.69	3	dřevěný kolík
43	821699.54	1026444.32	3	dřevěný kolík
44	821686.68	1026428.44	3	dřevěný kolík
45	821685.07	1026426.58	3	dřevěný kolík
46	821683.60	1026424.85	3	dřevěný kolík
47	821665.66	1026420.80	3	dřevěný kolík
48	821612.25	1026411.51	3	dřevěný kolík
49	821591.45	1026407.90	3	dřevěný kolík
50	821578.47	1026403.73	3	dřevěný kolík
51	821568.29	1026398.86	3	dřevěný kolík
52	821546.90	1026388.65	3	dřevěný kolík
53	821534.71	1026380.42	3	dřevěný kolík
54	821531.18	1026377.40	3	dřevěný kolík
55	821527.09	1026373.91	3	dřevěný kolík
56	821512.99	1026366.59	3	dřevěný kolík
57	821468.38	1026353.49	3	dřevěný kolík
58	821461.00	1026352.17	3	dřevěný kolík
59	821448.05	1026348.09	3	dřevěný kolík

stabilizace dočasná dle §91 odst.6, vyhl.č.357/2013 sb.

