



ODBOR DOPRAVY A ÚZEMNÍHO ROZVOJE

Pražská organizace vozíčkářů
Benediktská 688/6
110 00 Praha 1



Váš dopis značky	Naše značka	Vyřizuje / oddělení / tel.	V Praze dne
	MCP2/080919/2017/ ODUR-OUR	S.Hájková/ODÚR-OÚR/236044144	31.8.2017

Věc: OBJEDNÁVKA č. O130/2017/0001/ODUR

Zhotovitel:

	Pražská organizace vozíčkářů
Sídlo:	Benediktská 688/6, 110 00 Praha 1
IČ:	00676098
DIČ:	CZ 00676098
Zastoupený:	Mgr. Jaroslavou Frankovou
Bankovní spojení:	
Telefon:	

Objednatel:

	Městská část Praha 2
Sídlo:	nám. Míru 20, 120 39 Praha 2
IČ:	00063461
DIČ:	CZ00063461
Zastoupený:	Gál Josef, vedoucí odboru dopravy a územního rozvoje
Bankovní spojení:	
Telefon:	

Specifikace objednávky:

Předmět objednávky: služby/POV
mapování vybraných objektů na území MČ Praha 2

Objednáváme u Vás dle Vaší nabídky ze dne 20.3.2017 podklady pro zpracování tématu bezbariérovosti ve WebGIS Praha 2 – mapování objektů na území MČ Praha 2 dle přiloženého seznamu.

Mapování a popis objektů proběhne v souladu s metodikou kategorizace přístupnosti POV. Informace o přístupnosti jednotlivých objektů jsou určeny k dalšímu šíření směrem k veřejnosti. Přílohou objednávky je seznam objektů.

Termín dodání: 31.10.2017

Cena objednávky: Celková částka (vč. DPH) v Kč: **72 600,- Kč**

MČ Praha 2 je plátce DPH. Na faktuře vždy uvádějte termín splatnosti minimálně 14 dní, naše číslo objednávky a název odboru.

Vzhledem ke změně zákona o DPH, kde je stanoven režim přenesení daňové povinnosti podle ust. § 92e zákona o DPH Vás žádáme, abyste uváděli ke službě odpovídající číselný kód klasifikace produkce (kód předmětu plnění).

Pro účely režimu přenesení daňové povinnosti prohlašujeme, že fakturované práce nebudou použity pro ekonomickou činnost.

Forma úhrady: **převodním příkazem**

Fakturu zašlete na adresu: Městská část Praha 2
Odbor dopravy a územního rozvoje
náměstí Míru 20
120 39 Praha 2

Josef
Gál

Digitálně
podepsal Josef Gál
Datum: 2017.09.01
08:20:28 +02'00'

Josef Gál
vedoucí odboru dopravy a územního rozvoje

Příloha: - seznam mapovaných objektů