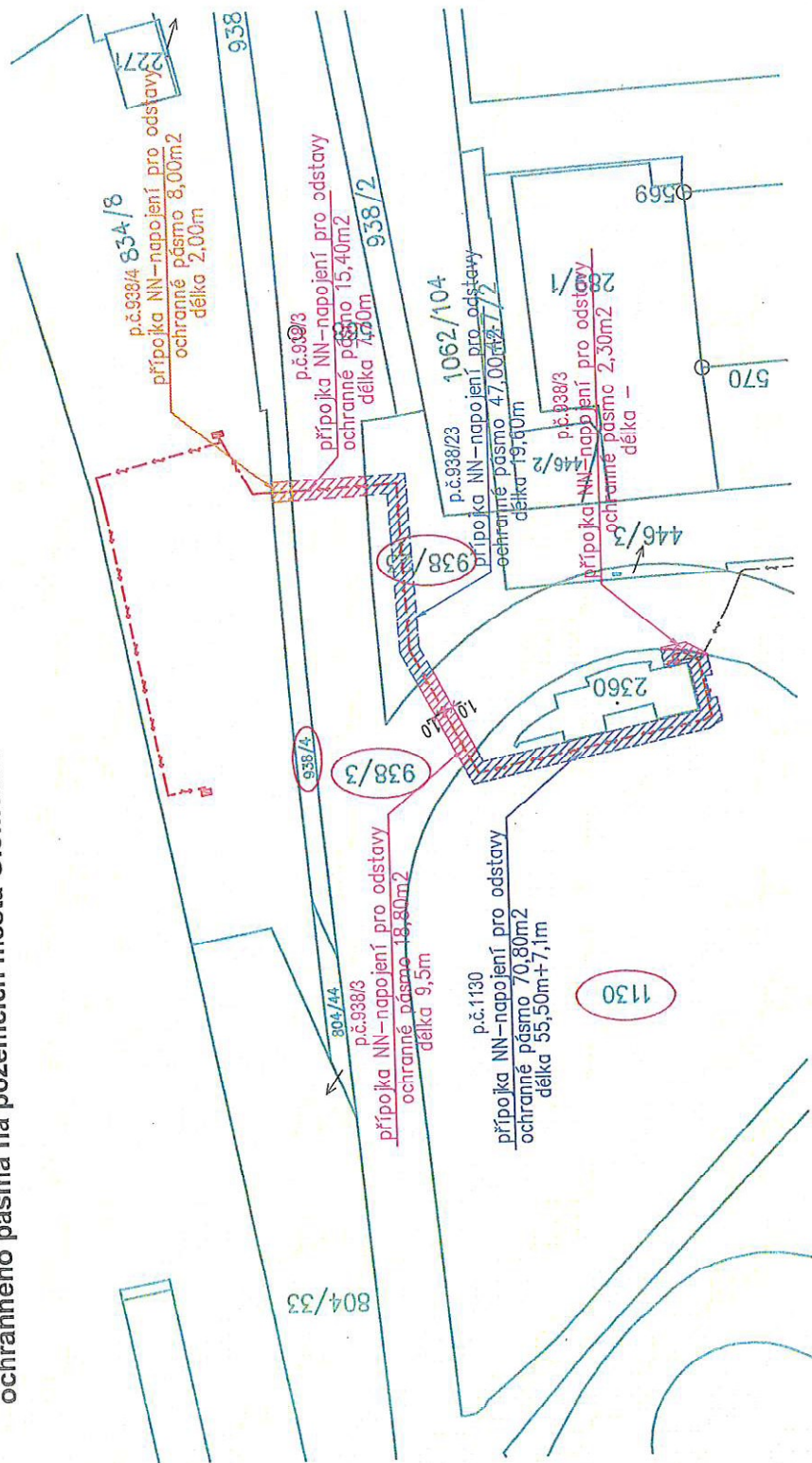


SPECIÁLNÍ SITUAČNÍ VÝKRES - M 1:500

OLOMOUC - ODSTAVY TRAMVAJÍ, UL. JEREMENKOVA

- přípojka NN 0,4 kV a rozvody elektro pro stavbu Odstavy tramvají (SO 402) včetně ochranného pásma na pozemcích města Olomouce



Seznam pozemků a staveb dotčených umístěním stavby a jejího ochranného pásma
obec: Olomouc, katastrální území: Hodolany [710873]

parcelní číslo	druh pozemku dle KN	celkem (m ²)	vlastník
938/6	ostatní plocha	3853	Statutární město Olomouc, Horní náměstí 583, 77900 Olomouc
938/4	ostatní plocha	524	Statutární město Olomouc, Horní náměstí 583, 77900 Olomouc
938/23	ostatní plocha	271	Statutární město Olomouc, Horní náměstí 583, 77900 Olomouc
1130	ostatní plocha	2481	Statutární město Olomouc, Horní náměstí 583, 77900 Olomouc

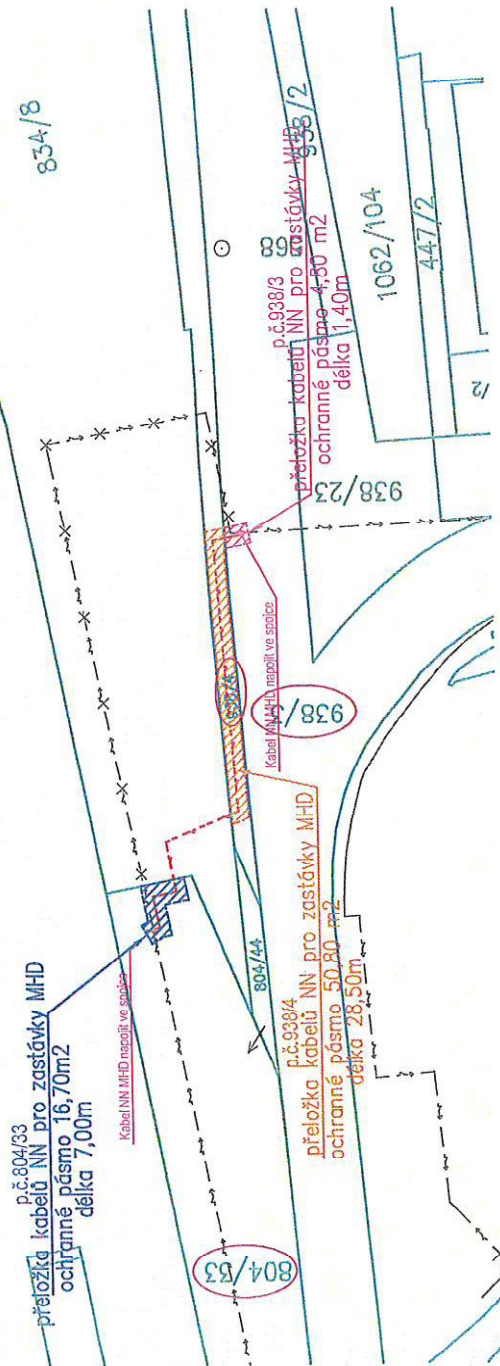
ZHOTOVITEL: STAVOPROJEKT OLOMOUC, a.s. Holická 31, 772 00 OLOMOUC, Telefon: 585531111, Fax: 585531333 E-mail: info@stavoprojekt.cz, IČ: 45192031, DIČ: CZ45192031		PROJEKT: STAVOPROJEKT OLOMOUC a.s. ZAK.ČÍSLO: 31-084/302 PÁŘE:	
STUPEŇ DOKUMENTACE: DOKUMENTACE PRO ÚZEMNÍ ŘÍZENÍ		PROJEKTOVÝ MANAŽER: PaedDr. Zdeňk Štárná	
OBJEDNATEL: Dopravní podnik město Olomouc, a.s. Kobuležská 63/1, 77110 Olomouc		VEDOUcí PROJEKTANT:	
SRUBENATEL: Ing. Jiří Vidan		HLAVNÍ INŽENÝR PROJEKTU: Ing. Jiří Vidan	
MÍSTO STAVBY: Olomouc, k.ú. Hodolany 710873		OPROVĚBNÝ PROJEKTANT: Ing. Jiří Vidan	
PARCELA: 804/44, 804/42, 804/43, 804/41, 804/43, 271		VYPRACOVAL: Ing. Yvona Hoptová	
PRÁJE: OLOMOUC		VERIFIKOVAL: Ing. Jiří Vidan	
ZAKÁZKA: Olomouc - odstavy tramvají, ul. Jeremenkova		DATUM: 31-084/302	
VÝKRES: SPECIÁLNÍ SITUAČNÍ VÝKRES PŘÍPOJKA NN 0,4 kV A ELEKTRO ROZVODY PRO STAVBU ODSTAVY TRAMVAJÍ (SO 402)		FORMÁT: 2 x A4	
		VERIFIKOVAL: 1:500	
		ČÁST: C.5.08	

SPECIÁLNÍ SITUAČNÍ VÝKRES - M 1:500

OLOMOUC - Odstavy TRAMVAJÍ, UL. JEREMENKOVA

- přeložka kabelu NN pro zastávky MHD (SO 406) včetně ochranného pásma na pozemcích města Olomouce

rušené kabely NN :
 - p.č. 938/3, k.ú. Hodolany – dl.6,5m
 - p.č. 938/4, k.ú. Hodolany – dl.7,8m
 - p.č. 804/33, k.ú. Hodolany – dl.5,0m



Seznam pozemků a staveb dotčených umístěním stavby a jejího ochranného pásma
 obec: Olomouc, katastrální území: Hodolany [710873]

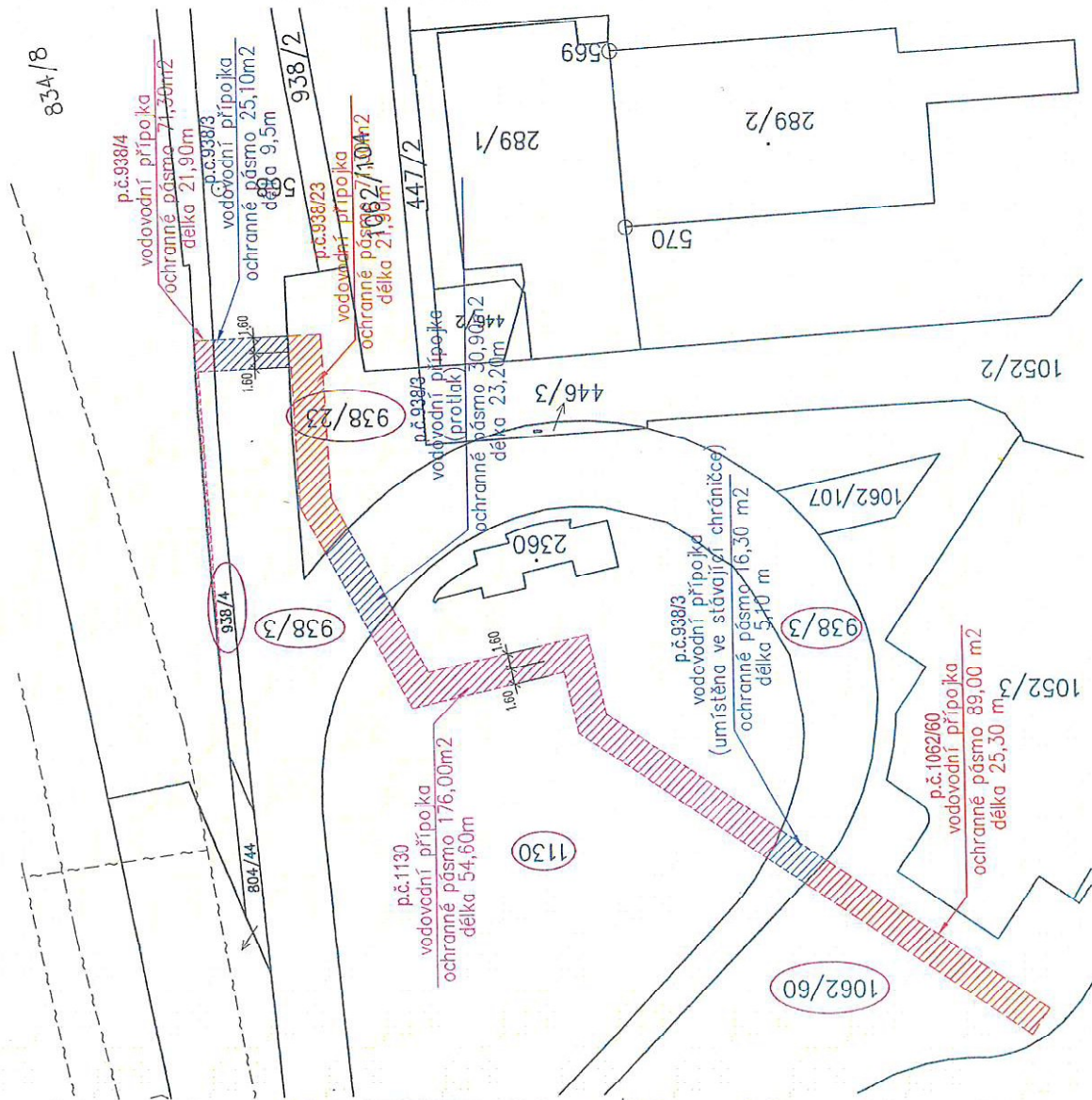
parcelní číslo	typ pozemku dle KN	celkem (m ²)	vlastník
938/3	Ostatní plocha	3853	Statutární město Olomouc, Horní náměstí 583, 77900 Olomouc
938/4	Ostatní plocha	524	Statutární město Olomouc, Horní náměstí 583, 77900 Olomouc
938/23	Ostatní plocha	271	Statutární město Olomouc, Horní náměstí 583, 77900 Olomouc

ZAKÁZKA: Olomouc - odstavy tramvají, ul. Jeremenkova VÝKRES: SPECIÁLNÍ SITUAČNÍ VÝKRES PŘELOŽKA NN KABELŮ PRO ZASTÁVKY MHD (SO406) ČÁST: C.5.12		STAVOPROJEKT OLOMOUC, a.s. Holečká 31, 772 00 OLOMOUC, Telefon: 565331111, Fax: 565551333 E-mail: info@stavoprojekt.cz, IČ: 46192031, DIČ: CZ45192031	PROJEKTOVÝ MANAŽER: PaolDr. Zep. Števíková	RADIČKA:	STAVOPROJEKT OLOMOUC, a.s. STAVOPROJEKT OLOMOUC, a.s.
STUPĚŇ DOKUMENTACE: DOKUMENTACE PRO ÚZEMNÍ ŘÍZENÍ					
OSOBNOSTI: Dokladní podmínky Olomouce, a.s. Kozubická 663/1, 77110 Olomouc		ŘEDITEL: RNDr. Luběk Števíková		ZAKÁZKA: 31-064/302 PŘÍR:	
MÍSTO STAVBY: Olomouc, k.ú. Hodolany 710873		HLAVNÍ INŽENÝR PROJEKTU: Ing. Jiří Vidčan		DATUM: 10/2016	
PARCELA: 804/3, 804/2, 804/3, 804/8, 271		OPOVĚDNÝ PROJEKTANT: Ing. Jiří Vidčan		VÝPRAVOCAL: Ing. Yvona Hoppová	
KRAJ: OLOMOUCKÝ		VĚŠTĚNÍ: 1:500		VĚŠTĚNÍ: 1:500	

SPECIÁLNÍ SITUAČNÍ VÝKRES - M 1:500

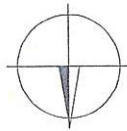
OLOMOUC - ODSTAVY TRAMVAJÍ, UL. JEREMENKOVA

- přípojka vody (SO 301) včetně
ochranného pásma na pozemcích města Olomouce



Seznam pozemků a staveb dotčených umístěním stavby a jejího ochranného pásma
obec: Olomouc, katastrální území: Hodolany [710873]

parcelní číslo	druh pozemku dle KN	celkem (m ²)	vlastník
938/3	Ostatní plocha	3853	Statutární město Olomouc, Horní náměstí 583, 77900 Olomouc
938/4	Ostatní plocha	524	Statutární město Olomouc, Horní náměstí 583, 77900 Olomouc
938/23	Ostatní plocha	271	Statutární město Olomouc, Horní náměstí 583, 77900 Olomouc
1062/60	Ostatní plocha	1762	Statutární město Olomouc, Horní náměstí 583, 77900 Olomouc
1130	Ostatní plocha	2451	Statutární město Olomouc, Horní náměstí 583, 77900 Olomouc



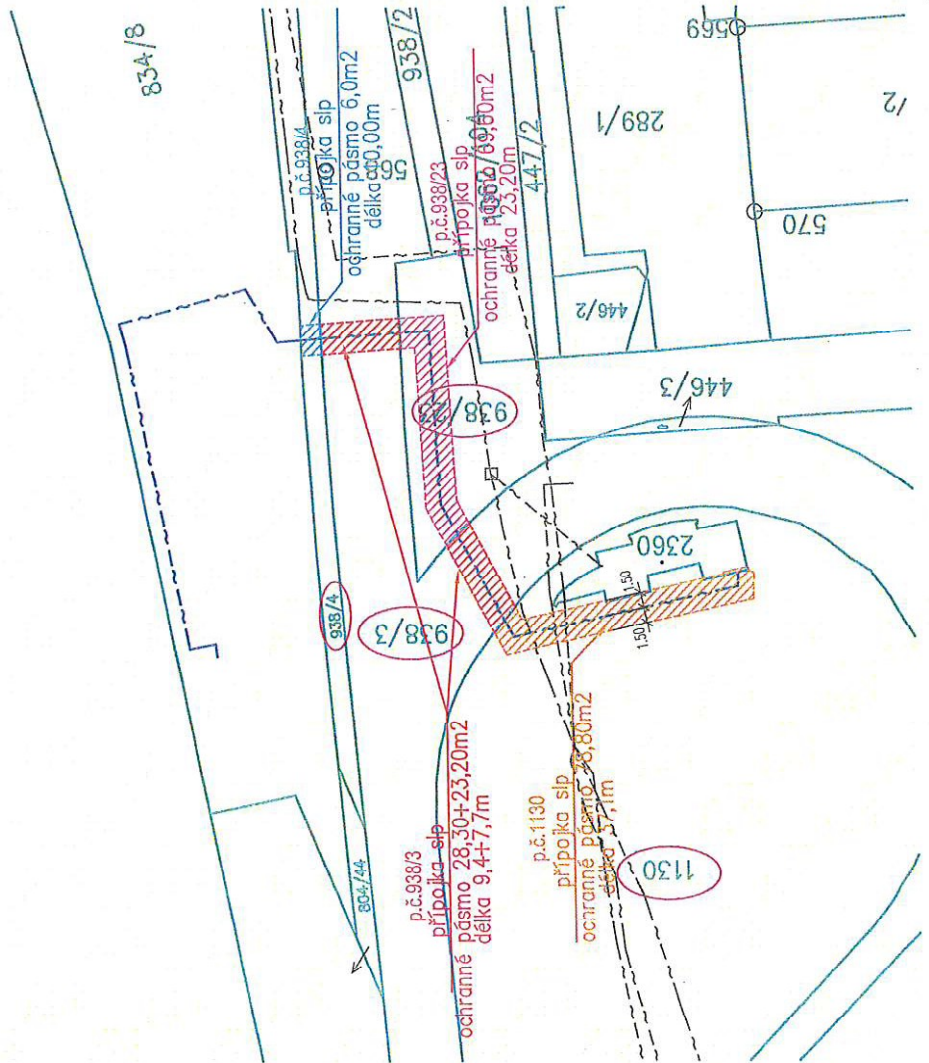
ZHOTOVITEL: STAVOPROJEKT OLOMOUC, a.s. Holická 31, 772 00 OLOMOUC. Telefon: 585331111, Fax: 585531333 E-mail: info@stavoprojekt.cz, IČ: 45192031, DIČ: CZ45192031		RAJČÍK: PROJEKOVÝ MANAŽER: PaedDr. Zdeňk Štáňa VELOCITÍ PROJEKTANT: Ing. Jiří Vlačan VYPRACOVAL: Ing. Yvona Hoppová NERÝTOV: 1:500	
STUPEŇ DOKUMENTACE: DOKUMENTACE PRO ÚZEMNÍ ŘÍZENÍ		PARÉ: ZAK.ČÍSLO: 31-064/002 DATUM: 10/2/16 FORMÁT: 2 x A4 NERÝTOV: 1:500	
OBEDNATEL: Dodavatel: město Olomouc, a.s. Kozeluzská 35/1, 77110 Olomouc		STAVOPROJEKT OLOMOUC a.s.	
MÍSTO STAVBY: Olomouc, k.ú. Hodolany 710873 okres Olomouc		STAVOPROJEKT OLOMOUC a.s.	
PARCELA: 804/3, 804/2, 804/43, 804/4, 271		STAVOPROJEKT OLOMOUC a.s.	
RAJČÍK: OLOMOUCKÝ		STAVOPROJEKT OLOMOUC a.s.	
ZAKÁZKA: Olomouc - odstavby tramvají, ul. Jeremenkova		STAVOPROJEKT OLOMOUC a.s.	
VÝKRES: SPECIÁLNÍ SITUAČNÍ VÝKRES PŘÍPOJKA VODY (SO 301)		STAVOPROJEKT OLOMOUC a.s.	
		ČÁST: C.5.04	

SPECIÁLNÍ SITUAČNÍ VÝKRES - M 1:500

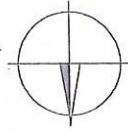
OLOMOUC - ODSTAVY TRAMVAJÍ, UL. JEREMENKOVA

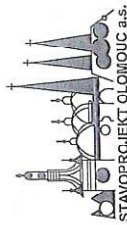
- přípojka optického kabelu pro stavbu Odstavy tramvají (SO 403) včetně ochranného pásma na pozemcích města Olomouce

804/3



parceni číslo	druh pozemku dle KN	celkem (m²)	vlastník
938/3	Ostatní plocha	3953	Statutární město Olomouc, Horní nábřeží 583, 77900 Olomouc
938/4	Ostatní plocha	524	Statutární město Olomouc, Horní nábřeží 583, 77900 Olomouc
938/23	Ostatní plocha	271	Statutární město Olomouc, Horní nábřeží 583, 77900 Olomouc
1130	Ostatní plocha	2451	Statutární město Olomouc, Horní nábřeží 583, 77900 Olomouc

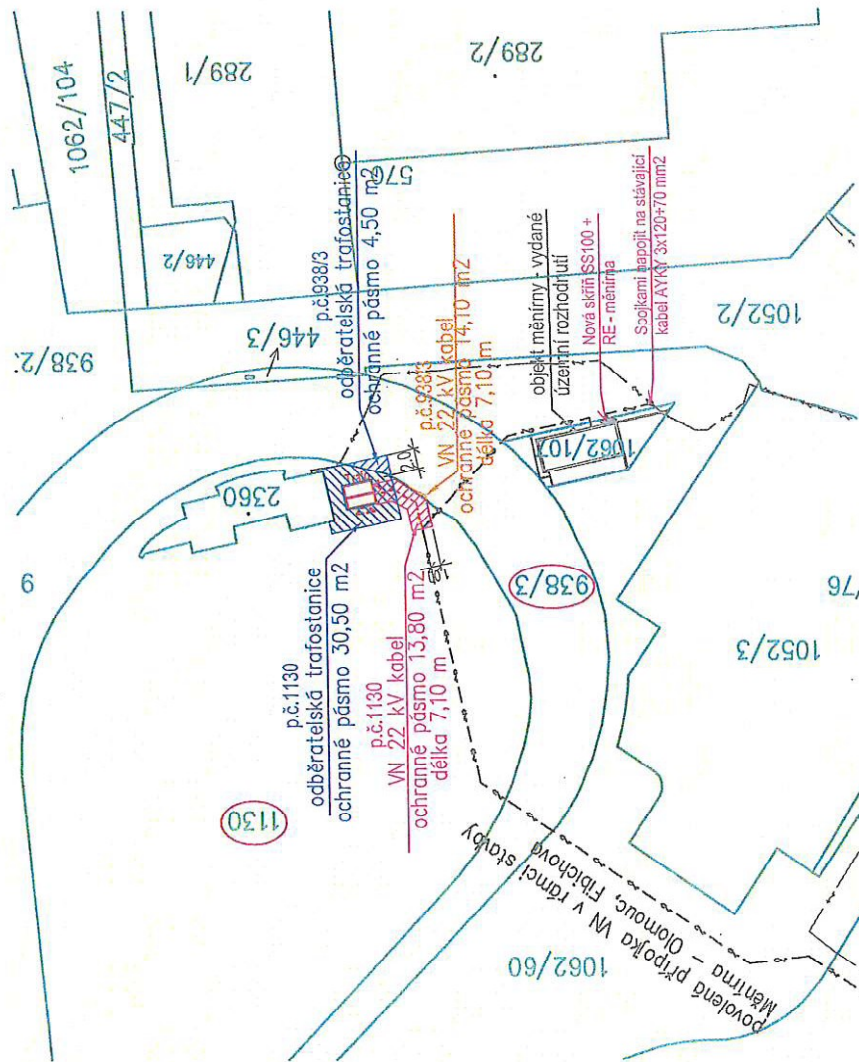


ZHOTOVITEL: STAVOPROJEKT OLOMOUC a.s. Holická 31, 772 00 OLOMOUC, Telefon: 585531111, Fax: 585531333 E-mail: info@stavoprojekt.cz, IČ: 45192031, DIČ: CZ45192031		RAJČÍK:  STAVOPROJEKT OLOMOUC a.s.	
STUPĚŇ DOKUMENTACE: DOKUMENTACE PRO ÚZEMNÍ ŘÍZENÍ		PROJEKOVÝ MANAŽER: Ing. Zlata Šnajda	ZAK.ČÍSLO: 31-064/202 PARÉ:
OBJEDVATEL: Dopravní podnik města Olomouce, a.s. Kozelská 553/1, 77110 Olomouc		VEDOUČÍ PROJEKTANT: Ing. Jiří Věčan	DATA: 10/2016 FORMÁT: 2 x A4 MĚŘÍTKO: 1:500
MÍSTO STAVBY: Olomouc, k.ú. Hodolany 710873 okres Olomouc		ODPOVĚDNÝ PROJEKTANT: Ing. Jiří Věčan	
PARCELA: 804/3, 938/2, 938/3, 938/4, 1130, 271		KRAJ: OLOMOUCKÝ	
ZNAČKA: Olomouc - odstavy tramvají, ul. Jeremenkova		Část: C.5.09	
VÝKRES: SPECIÁLNÍ SITUAČNÍ VÝKRES PŘÍPOJKA OPTICKÉHO KABELU PRO STAVBU ODSTAVY TRAMVAJÍ (SO 403)			

SPECIÁLNÍ SITUAČNÍ VÝKRES - M 1:500

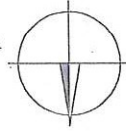
OLOMOUC - ODSTAVY TRAMVAJÍ, UL. JEREMENKOVA

- trafostanice (PS.01) + přívod do trafostanice VN kabel 22 kV (SO.405) včetně ochranných pásem na pozemcích města Olomouce



Seznam pozemků a staveb dotčených umístěním stavby a jejího ochranného pásma
obec: Olomouc, katastrální území: Hodolany [710673]

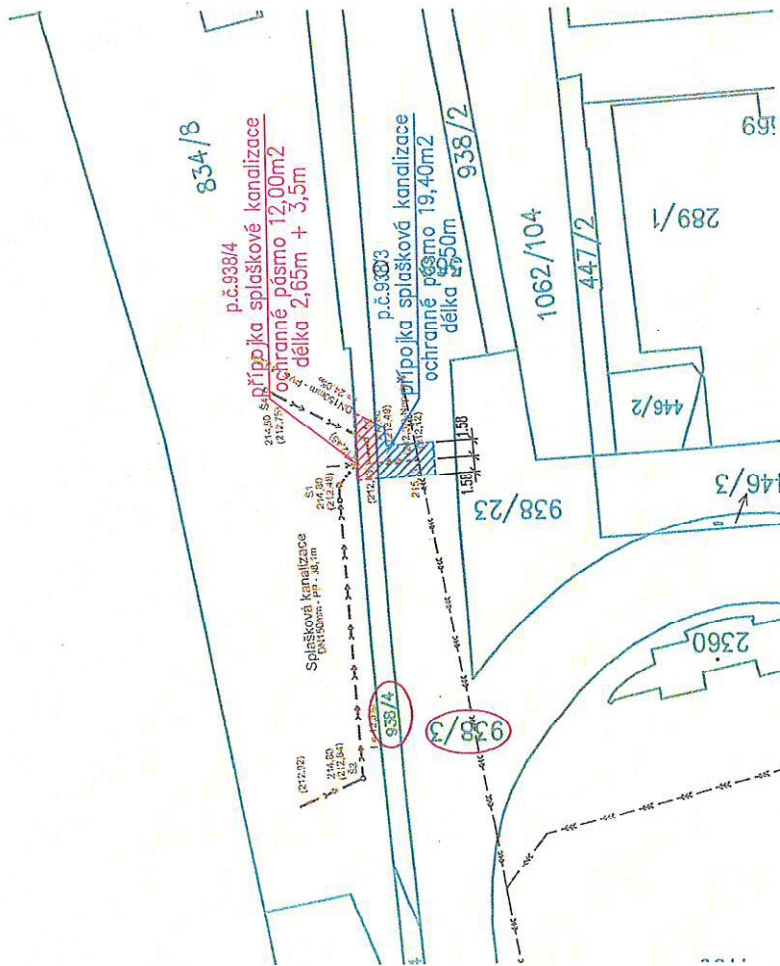
parcelní číslo	druh pozemku dle KN	celkem (m ²)	vlastník
938/3	Ostatní plocha	3853	Statutární město Olomouc, Horní náměstí 583, 77900 Olomouc
1130	Ostatní plocha	2451	Statutární město Olomouc, Horní náměstí 583, 77900 Olomouc



ZHOTOVITEL: STAVOPROJEKT OLOMOUC, a.s. Holečká 31, 772 00 OLOMOUC, Telefon: 585531111, Fax: 585551333 E-mail: info@stavoprojekt.cz, IČ: 45192031, DIČ: CZ45192031		INŽENÝR:	
STUPEŇ DOKUMENTACE DOKUMENTACE PRO ÚZEMNÍ ŘÍZENÍ		REDITEL: RNDr. Lukáš Števý	PROJEKTOVÝ MANAŽER: PaedDr. Zdeňka Štátná
OBJEDNATEL: Dopravní podnik města Olomouce, a.s. Kostešská 563/1, 77110 Olomouc	HLAVNÍ INŽENÝR PROJEKTU: Ing. Jiří Vidčan	VEDOUcí PROJEKTANT: Ing. Jiří Vidčan	ZAK.ČÍSLO: 31-064/302
MÍSTO STAVBY: Olomouc, k.ú. Hodolany 710673	OPOVĚDNÝ PROJEKTANT: Ing. Jiří Vidčan	VYPRACOVAL: Ing. Yvona Hrobová	DATUM: 10/2013
PARCELA: 80433, 80442, 80443, 83048, 2271	PRAJ: OLOMOUCKÝ	FORMÁT: 2 x A1	MĚŘITKO: 1:500
ZNAČKA: Olomouc - odstavy tramvají, ul. Jeremenkova			
VÝKRES: SPECIÁLNÍ SITUAČNÍ VÝKRES TRAFOSTANICE (PS.01) + PŘÍVOD VN 22 KV(SO.405)			ČÁST: C.5.11

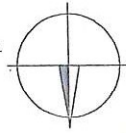
SPECIÁLNÍ SITUAČNÍ VÝKRES - M 1:500 OLOMOUC - ODSTAVY TRAMVAJÍ, UL. JEREMENKOVA

- přípojka splaškové kanalizace (SO 302) včetně
ochranného pásma na pozemcích města Olomouce



Seznam pozemků a staveb dotčených umístěním stavby a jejího ochranného pásma
obec: Olomouc, katastrální území: Hodolany [710873]

parcelní číslo	druh pozemku dle KN	celkem (m ²)	Vlastník
938/3	Ostatní plocha	3953	Statutární město Olomouc, Horní náměstí 583, 77900 Olomouc
938/4	Ostatní plocha	524	Statutární město Olomouc, Horní náměstí 583, 77900 Olomouc

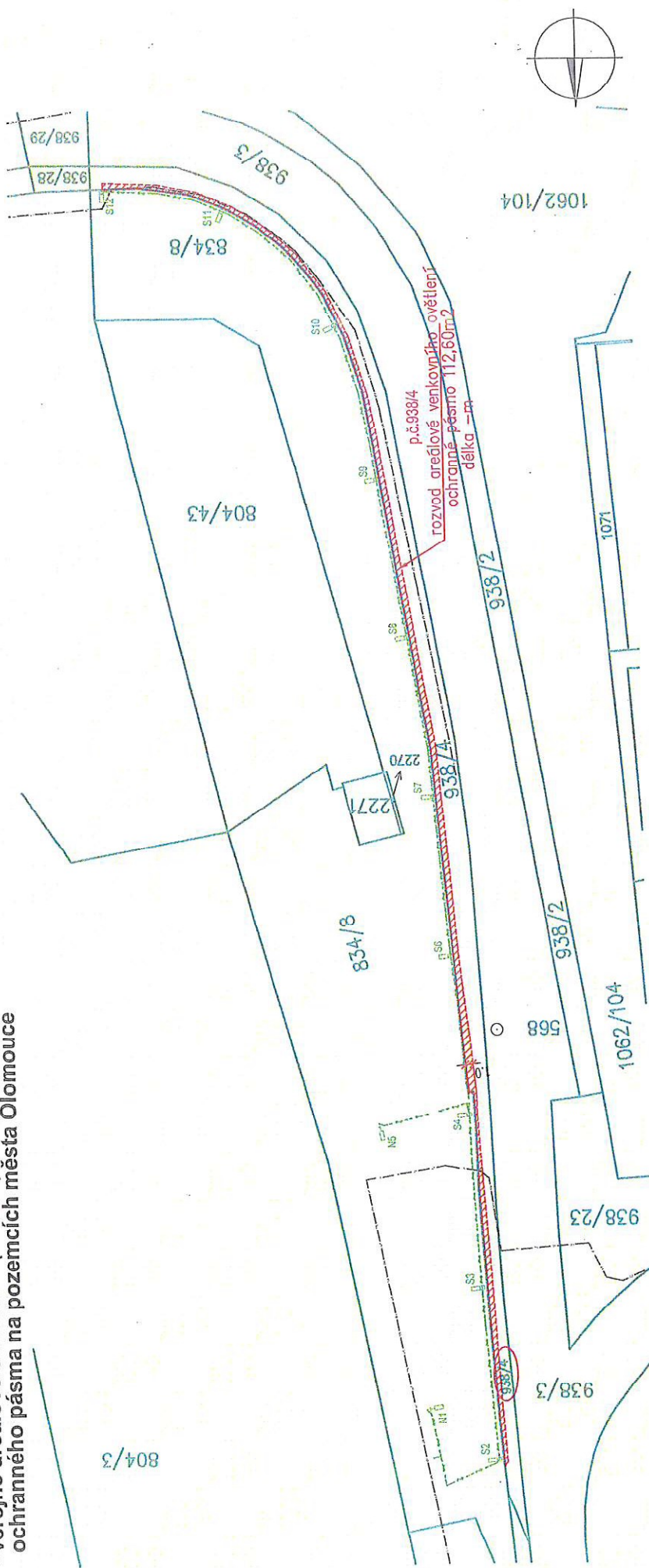


ZADAVATEL: STAVOPROJEKT OLOMOUC, a.s. Hlávků 31, 772 00 OLOMOUC, Telefon: 585531111, Fax: 585531333 E-mail: info@stavoprojekt.cz, IČ: 45192031, DIČ: CZ45192031	RADIKLO: STAVOPROJEKT OLOMOUC a.s.
STUPĚŇ DOKUMENTACE: DOKUMENTACE PRO ÚZEMNÍ ŘÍZENÍ	PROJEKTOVÝ MANAŽER: Paola Zepa Šteina
OBEDNATEL: Dopravní podnik města Olomouce, a.s. Kozubská 563/1, 77110 Olomouc	VEDOUcí PROJEKTANT: Ing. Jiří Vidčan
MÍSTO STAVBY: Olomouc, k.ú. Hodolany 710873 okres Olomouc	ODPOVĚDNÝ PROJEKTANT: Ing. Jiří Vidčan
PARCELA: 84M53, 84M42, 84M43, 84M48, 2771	PROJEKTOVÝ MĚRÍTKO: 1:500
KRAJ: OLOMOUCKÝ	ZAKČÍSLO: 31-064/202
ZÁVĚZEC: Olomouc - odstavby tramvají, ul. Jeremenkova	DATAK: 10.2016
VÝKRES: SPECIÁLNÍ SITUAČNÍ VÝKRES PŘÍPOJKA SPLAŠKOVÉ KANALIZACE (SO.302)	MĚRÍTKO: 2 x A4
	ČASŤ: C.5.05

SPECIÁLNÍ SITUAČNÍ VÝKRES - M 1:500

OLOMOUC - ODSTAVY TRAMVAJÍ, UL. JEREMENKOVA

- veřejné areálové osvětlení (SO 401) včetně ochranného pásma na pozemcích města Olomouce



p.č. 938/4
rozvod areálové venkovního osvětlení
ochranné pásmo 112,60m?
délka - m

ZHOTOVITEL: STAVOPROJEKT OLOMOUC, a.s. Holická 37, 772 00 OLOMOUC, Telefon: 585531111, Fax: 585531333 E-mail: info@stavoprojekt.cz, IČ: 45192031, DIČ: CZ45192031		RZÚTKO: STAVOPROJEKT OLOMOUC a.s.	
STUPEŇ DOKUMENTACE: DOKUMENTACE PRO ÚZEMNÍ ŘÍZENÍ		REDITEL: RNDr. Luběk Ščaný	PROJEKTOVÝ MANÁŽER: PaedDr. Zdeňka Ščaná
OBEDNATEL: Dopravní podnik město Olomouc, a.s. Kobylušská 563/1, 771 10 Olomouc	HLAVNÍ INŽENÝR PROJEKTU: Ing. Jiří Vidčan	VEDOUcí PROJEKTANT: Ing. Yvona Hoppová	
MÍSTO STAVBY: Olomouc, k.ú. Hodolany 710873 okres Olomouc	ODPOVĚDNÝ PROJEKTANT: Ing. Jiří Vidčan	VYPRACOVANÍ: Ing. Yvona Hoppová	ZAK. ČÍSLO: 31-064/302
PARCELA: 804/3, 804/2, 804/4, 834/8, 2271	OLOMOUCIČKÝ	DATUM: 10/2016	MĚRÍTKO: 2:1 A4 1:500
ZNAČKA: Olomouc - odstavy tramvají, ul. Jeremenkova		ČÁST: C.5.07	
VÝKRES: SPECIÁLNÍ SITUAČNÍ VÝKRES AREÁLOVÝ ROZVOD KABELU VENKOVNÍHO OSVĚTLENÍ (SO 401)			

Seznam pozemků a staveb dočasných umístěním stavby a jejího ochranného pásma
 obec: Olomouc, katastrální území: Hodolany [710873]

parcelní číslo	druh pozemku dle KN	celkem (m ²)	vlastník
938/4	Ostatní plocha	524	Statutární město Olomouc, Horní náměstí 563, 77900 Olomouc

SPECIÁLNÍ SITUAČNÍ VÝKRES - M 1:500

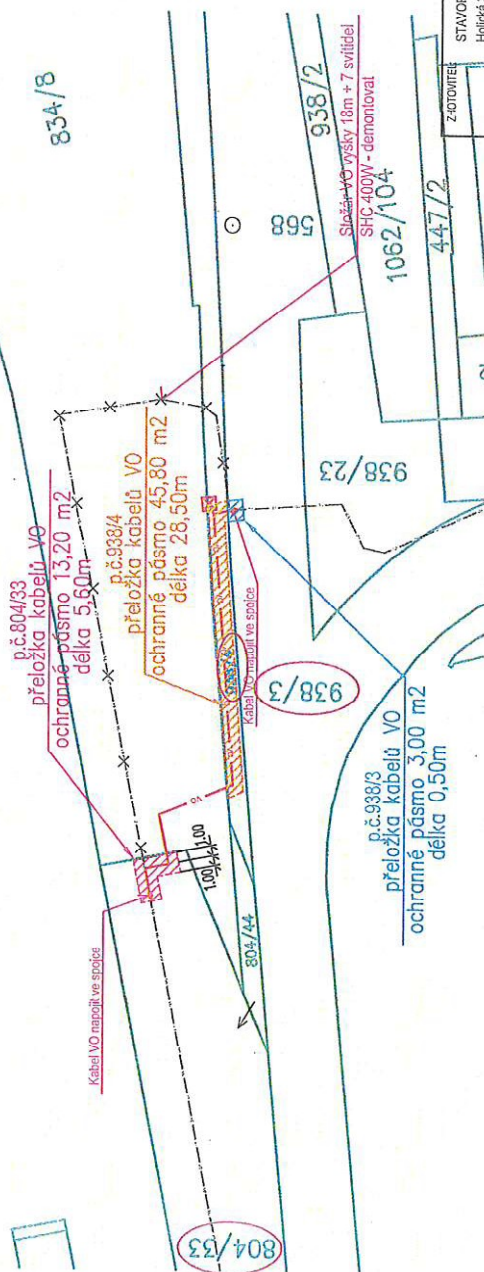
OLOMOUC - ODSTAVY TRAMVAJÍ, UL. JEREMENKOVA

- přeložka kabelu veřejného osvětlení (SO 404) včetně ochranného pásma na pozemcích města Olomouce

Seznam pozemků a staveb dotčených umístěním stavby a jejího ochranného pásma
obec: Olomouc, katastrální území: Hodolany (710873)

parcelní číslo	druh pozemku dle KN	celkem (m ²)	vlastník
938/4	Ostatní plocha	524	Statutární město Olomouc, Horní náměstí 583, 77900 Olomouc
804/33	Ostatní plocha	1390	Statutární město Olomouc, Horní náměstí 583, 77900 Olomouc
938/3	Ostatní plocha	3953	Statutární město Olomouc, Horní náměstí 583, 77900 Olomouc

rušené kabely VO :
 - p.č. 938/3, k.ú. Hodolany – dl.2,3m
 - p.č. 938/4, k.ú. Hodolany – dl.9,2m
 - p.č. 804/33, k.ú. Hodolany – dl.4,0m

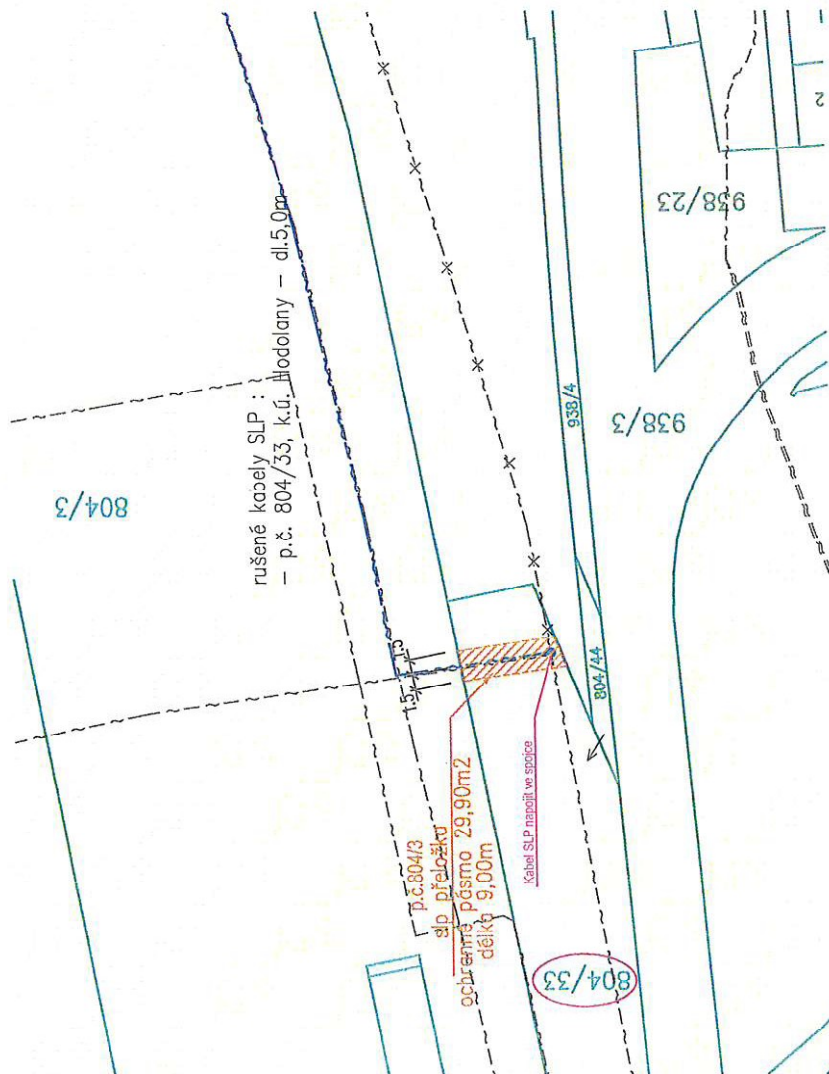


ZÁKAZNÍK: STAVOPROJEKT OLOMOUC a.s.		RAZITOK:	
STAVOPROJEKT OLOMOUC, a.s. Holečká 31, 772 00 OLOMOUC, Telefon: 585531111, Fax: 585531333 E-mail: info@stavoprojekt.cz, IČ: 45192031, DIČ: CZ45192031		PROJEKTOVÝ MANAŽER: PaedDr. Zdeňk Štárník	
STUPĚŇ DOKUMENTACE: DOKUMENTACE PRO ÚZEMNÍ ŘÍZENÍ		ŘEŠITEL: RNDr. Lukáš Štejný	VEDOUČÍ PROJEKTANT: Ing. Jiří Věčan
OBJEDNATEL: Dopravní podnik města Olomouce, a.s. Kožalůvská 5831, 77110 Olomouc	HLAVNÍ INŽENÝR PROJEKTU: Ing. Jiří Věčan	OPROJEKTOVÝ PROJEKTANT: Ing. Jiří Věčan	VYPRACOVAL: Ing. Yvona Hoppová
MÍSTO STAVBY: Olomouc, k.ú. Hodolany 710873	PARCELA: 804/33, 804/42, 804/43, 804/48, 2271	OBEC: OLOMOUC	ZÁK.ČÍSLO: 31-064/032
PRŮBĚH: OLOMOUC	OBEC: OLOMOUC	OBEC: OLOMOUC	DATA: 10/2016
PRŮBĚH: OLOMOUC	OBEC: OLOMOUC	OBEC: OLOMOUC	FORMÁT: 27, A4
PRŮBĚH: OLOMOUC	OBEC: OLOMOUC	OBEC: OLOMOUC	MĚŘITKO: 1:500
NÁZEV: Olomouc - odstavy tramvají, ul. Jeremenkova		ČÁST: C.5.10	
VÝKRES: SPECIÁLNÍ SITUAČNÍ VÝKRES PŘELOŽKA KABELU VEŘEJNÉHO OSVĚTLENÍ (SO404)			

SPECIÁLNÍ SITUAČNÍ VÝKRES - M 1:500

OLOMOUC - ODSTAVY TRAMVAJÍ, UL. JEREMENKOVA

- přeložka kabelu SŽDC a.s. ve správě ČD - Telematika a.s. (SO 407) včetně ochranného pásma na pozemcích města Olomouce



Seznam pozemků a staveb dotčených umístěním stavby a jejího ochranného pásma
obec: Olomouc, katastrální území: Hodolany [710873]

parcelní číslo 804/33	druh pozemku dle KN Ostatní plocha	celkem (m ²) 1390	vlastník Statutární město Olomouc, Horní náměstí 583, 77900 Olomouc
--------------------------	---------------------------------------	----------------------------------	--

ZHOTOVITEL: STAVOPROJEKT OLOMOUC, a.s. Holická 31, 772 00 OLOMOUC, Telefon: 585531111, Fax: 585531333 E-mail: info@stavoprojekt.cz, IČ: 45192031, DIČ: CZ45192031		RAZÍTKO: STAVOPROJEKT OLOMOUC a.s.	
STUPEŇ DOKUMENTACE: DOKUMENTACE PRO ÚZEMNÍ ŘÍZENÍ		ŘEŠITEL: RNDr. Luděk Štejnár	PROJEKTOVÝ MANAŽER: PaedDr. Zdeňk Štejnár
OBEDNATEL: Dopravní podnik města Olomouce, a.s. Kozubská 663/1, 77110 Olomouc	HLAVNÍ INŽENÝR PROJEKTU: Ing. Jiří Vidlan	VEDOUcí PROJEKTANT: Ing. Jiří Vidlan	ZAK.ČÍSLO: 31-054/302
MÍSTO STAVBY: Olomouc, k.ú. Hodolany 710873 okres Olomouc	DOPOVĚDNÝ PROJEKTANT: Ing. Jiří Vidlan	VYPRACOVÁVÁ: Ing. Yvona Fopparová	DATUM: 10/2016
PARCELA: 804/3, 804/2, 804/3, 804/4, 804/44, 804/45, 804/46, 804/47, 804/48, 804/49, 804/50, 804/51, 804/52, 804/53, 804/54, 804/55, 804/56, 804/57, 804/58, 804/59, 804/60, 804/61, 804/62, 804/63, 804/64, 804/65, 804/66, 804/67, 804/68, 804/69, 804/70, 804/71, 804/72, 804/73, 804/74, 804/75, 804/76, 804/77, 804/78, 804/79, 804/80, 804/81, 804/82, 804/83, 804/84, 804/85, 804/86, 804/87, 804/88, 804/89, 804/90, 804/91, 804/92, 804/93, 804/94, 804/95, 804/96, 804/97, 804/98, 804/99, 804/100	KRAJ: OLOMOUCKÝ	MĚŘÍTKO: 1:500	PÁŘE: 2 x A4
ZAKÁZKA: Olomouc - odstavby tramvají, ul. Jeremenkova			
VÝKRES: SPECIÁLNÍ SITUAČNÍ VÝKRES PŘELOŽKA SLP KABELU SŽDC a.s. VE SPRÁVĚ ČD TELEMATIKA a.s. SO 407 NA POZEMCÍCH MĚSTA OLOMOUCE			ČÁST: C.5.13