

VYJÁDRĚNÍ vlastníka pozemku dotčeného stavbou:

pro ohlášení údržbových prací

„Černilovský potok, Rusek - Skalice,

odstranění nánosů a oprava dlažeb, ř.km 0,000 – 4,000“

Investor : Povodí Labe státní podnik, Víta Nejedlého 951, 500 03 Hradec Králové

FARMA POUR s.r.o.

Jaroměřská 49, Rusek, Hradec Králové 500 03 jako vlastník pozemků. (nájemce) dle výpisu z katastru nemovitostí a veřejného registru půdy LPIS

katastrální území: Rusek, Skalice, Skalička
čtverec Smiřice 630 -1030

blok číslo: **8604/22, 8604/17, 8603/19, 8604/19 a 0503/23, 8604/15, 7704/10**

- souhlasí s provedením údržbových prací (odtěžením sedimentů)
- nemá námitek k technickému řešení
- souhlasí se vstupem na výše jmenované pozemky v nezbytné míře, která je nutná pro provedení zaměřovacích a stavebních prací při údržbě vodního toku
- souhlasí s vydáním ohlášení údržbových prací
- požaduje uvedení pozemků dotčených stavební činností do původního stavu
- při realizaci žádá o dodržení podmínek (viz poznámka) ¹⁾

Poznámka:

- uložení sedimentů na bloky 0503/23 (zejména), 8604/15 a 7704/10
- provádění až po sklizni - cca od října
- množství uložených sedimentů do 1000 m³

Možnost uložení sedimentů:

V případě kladných rozborů pro uložení na zemědělské půdy ~~souhlasí~~ *souhlasí* s uložení vylázaných sedimentů na výše uvedené obhospodařované pozemky po dohodě s prováděcí firmou, která bude stanovena na základě výběrového řízení. S prováděcí firmou bude dohodnut režim odvozu a ukládání na patřičné pozemky.

Vlastník (nájemce) pozemků: **FARMA POUR s.r.o.**
Jaroměřská 49, Rusek

Místo, datum:

Podpis:

¹⁾ poznámku vyplňte pouze v případě dalších požadavků, jinak proškrtněte

VYJÁDRĚNÍ vlastníka pozemku dotčeného stavbou:

pro ohlášení údržbových prací

„Černilovský potok, Rusek - Skalice,

odstranění nánosů a oprava dlažeb, ř.km 0,000 – 4,000“

Investor : Povodí Labe státní podnik, Víta Nejedlého 951, 500 03 Hradec Králové

Statek Kydlínov s.r.o.

Kydlínovská č.p.25, Plácky, Hradec králové 503 01, jako vlastník pozemků, (nájemce) dle výpisu z katastru nemovitostí a veřejného registru půdy I.PIS

katastrální území: Rusek, Skalice, Skalička

čtverec Smiřice 630 -1030

blok číslo: 8604/16, 8604/10

- souhlasí s provedením údržbových prací (odtěžením sedimentu)
- nemá námitek k technickému řešení
- souhlasí se vstupem na výše jmenované pozemky v nezbytné míře, která je nutná pro provedení zaměřovacích a stavebních prací při údržbě vodního toku
- souhlasí s vydáním ohlášení údržbových prací
- požaduje uvedení pozemků dotčených stavební činností do původního stavu
- při realizaci žádá o dodržení podmínek (viz poznámka) ¹⁾

Poznámka: *POHIB TECHNIKY PŘI LOŽENÍ BŘECHV POTOKA NA DPB 8604/10, V PŘÍPADĚ ŠÍŘE MAX. 40 M
• ULOŽENÍ SEDIMENTŮ ZLOŽENÝCH Z PŮDY NA PŮDU FIRM KYDLINOV S.R.O. S VÝŠKOU 0,50 M ZA PŘEDPOKLADU VYŘEŠENÍ PŮDĚSOUHLASÍ
• OSTATNÍ PODMÍNKY VĚTŠEJŠÍ VÍŘ. DOHODA O VSTUPU NA POZEMKY A JEDNOZÁSOVÉM DOŠKODNĚNÍ*

Možnost uložení sedimentů: *• PŮDĚSOUHLASÍ NA DPB 7004/13, 7004/14, 8604/10
• ULOŽENÍ ZA PŘEDPOKLADU VYŘEŠENÍ PŮDĚSOUHLASÍ S VÝŠKOU 0,50 M ZA PŘEDPOKLADU VYŘEŠENÍ PŮDĚSOUHLASÍ*

s uložení vytěžených sedimentů na výše uvedené obhospodařované pozemky po dohodě s prováděcí firmou, která bude stanovena na základě výběrového řízení. S prováděcí firmou bude dohodnut režim odvozu a ukládání na patřičné pozemky.

Vlastník (nájemce) pozemků:

Statek KYDLINOV s.r.o.

Kydlínovská č.p. 25, Plácka HK

Místo, datum:

Podpis:

¹⁾ poznámku vyplňte pouze v případě dalších požadavků, jinak proškrtněte



2016166

HRADEC KRÁLOVÉ

MAGISTRÁT MĚSTA HRADEC KRÁLOVÉ, ČESKOSLOVENSKÉ ARMÁDY 408, 502 00 HRADEC KRÁLOVÉ

ODBOR ŽIVOTNÍHO PROSTŘEDÍ

VÁŠ DOPIS ZN.:
ZE DNE: 1.11.2016
NAŠE ZNAČKA: SZ MMHK/196145/2016/ŽP2/
MMHK/203010/2016
VYŘIZUJE:
TELEFON:
EMAIL:
DATUM: 22.11.2016

ROZHODNUTÍ

Magistrát města Hradec Králové, odbor životního prostředí, jako orgán ochrany zemědělského půdního fondu podle ustanovení § 15, písm. k) zákona č. 334/1992 Sb., o ochraně zemědělského půdního fondu, v platném znění (dále jen "zákon o ochraně ZPF") a v souladu se zákonem č. 402/2010 Sb. a zákona č. 41/2015 Sb., Vám v řízení vedeném podle zákona č. 500/2004 Sb., správní řád, v platném znění (dále jen "správní řád") a v souladu s ustanovením § 21 a ustanovením § 11 odst. 2 zákona o ochraně ZPF, pro **používání sedimentů na zemědělské půdě odněti půdy** ze zemědělského půdního fondu pro žadatele:

Povodí Labe, státní podnik, IČO 70890005, Vítá Nejedlého 951/8, 500 03 Hradec Králové
kteří zastupuje: P -AQUA s.r.o., IČO 27485129, Jižní 870/2, 500 03 Hradec Králové,

pro záměr: „Černilovský potok, Rusek - Librantice, odstranění nánosů, ř.km. 0,000 - 4,000“

na pozemku:

katastrální území	parcela	odpovědná osoba (název)	kultura	BHLJ, třída ochrany
Hradec Králové, Čáslav	400/091/01, 400/091/02, 400/091/03, 400/091/04, 400/091/05, 400/091/06, 400/091/07, 400/091/08, 400/091/09, 400/091/10, 400/091/11, 400/091/12, 400/091/13, 400/091/14, 400/091/15, 400/091/16, 400/091/17, 400/091/18, 400/091/19, 400/091/20, 400/091/21, 400/091/22, 400/091/23, 400/091/24, 400/091/25, 400/091/26, 400/091/27, 400/091/28, 400/091/29, 400/091/30, 400/091/31, 400/091/32, 400/091/33, 400/091/34, 400/091/35, 400/091/36, 400/091/37, 400/091/38, 400/091/39, 400/091/40, 400/091/41, 400/091/42, 400/091/43, 400/091/44, 400/091/45, 400/091/46, 400/091/47, 400/091/48, 400/091/49, 400/091/50, 400/091/51, 400/091/52, 400/091/53, 400/091/54, 400/091/55, 400/091/56, 400/091/57, 400/091/58, 400/091/59, 400/091/60, 400/091/61, 400/091/62, 400/091/63, 400/091/64, 400/091/65, 400/091/66, 400/091/67, 400/091/68, 400/091/69, 400/091/70, 400/091/71, 400/091/72, 400/091/73, 400/091/74, 400/091/75, 400/091/76, 400/091/77, 400/091/78, 400/091/79, 400/091/80, 400/091/81, 400/091/82, 400/091/83, 400/091/84, 400/091/85, 400/091/86, 400/091/87, 400/091/88, 400/091/89, 400/091/90, 400/091/91, 400/091/92, 400/091/93, 400/091/94, 400/091/95, 400/091/96, 400/091/97, 400/091/98, 400/091/99, 400/091/100	Státní podnik Povodí Labe, státní podnik, Vítá Nejedlého 951/8, 500 03 Hradec Králové	okrasná dřevina	3B1J, třída ochrany

I. uděluje souhlas s používání sedimentů na zemědělské půdě

pro záměr: „Černilovský potok, Rusek - Librantice, odstranění nánosů, ř.km. 0,000 - 4,000“

Souhlas k používání sedimentů na zemědělské půdě podle ust. § 3a odst. 1 zákona o ochraně ZPF ve spojení s ustanovením § 149 zákona č. 500/2004 Sb., správní řád, ve znění pozdějších předpisů se uděluje za předpokladu, že při realizaci výše uvedeného záměru žadatel nebo právní nástupce zajistí splnění stanovených podmínek, které jsou nezbytné k zajištění ochrany zemědělského půdního fondu a to v následujícím rozsahu:

1. Vytěžené sedimenty budou v množství 3601,1 m³ ponechány na břehové hraně na PB 0503/23, 8604/15, 7704/10, 7609/3, 7909/4, 8604, čtverec 630 - 1030, v katastrálním území Rusek, Skalička, Skalice, kde dojde k jejich vysáknutí a budou z nich vyříděny případné nežádoucí příměsi jako je dřevo, listí, odpady (odstraněny v souladu se zákonem o odpadech) a poté budou rozprostřeny v tloušťce do 10 cm na zemědělské plochy půdního bloku 0503/23, 8604/15, 7704/10, 7609/3, 7909/4, 8604, čtverec 630 - 1030 dle Veřejného registru půdy LPIS v katastrálním území Rusek, Skalička, Skalice o celkové výměře 10,05 ha dle přiloženého mapového zakresu. Maximální doba dočasného skladování sedimentů bude 12 měsíců.

Poté budou všechny dotčené pozemky vráceny do původního stavu. Doporučujeme vést fotodokumentaci.
2. Pozemky p.č. 1050, 900/1, 566/4 a další jsou součástí půdního bloku 0503/23, 8604/15, 7704/10, 7609/3, 7909/4, 8604, čtverec 630 - 1030 dle Veřejného registru půdy LPIS v katastrálním území Rusek, Skalička, Skalice. Celkem bude na tyto pozemky uloženo cca 5819,32 tun sušiny. Stanovená dávka sedimentů odvodněného, kdy jeho použití nezhorší vodní režim půdy, bude na pozemek použita v jedné agrotechnické operaci a v souvislém časovém období za příznivých fyzikálních a vlhkostních podmínek, rovnoměrně po ploše pozemku, v maximální výšce vrstvy použitého sedimentu do 10 cm. Sedimenty budou zapraveny do půdy do deseti dnů od jejich rozprostření. Maximálně 710 t sušiny na 1 ha.
3. Sedimenty budou vytěženy z Černilovského potoka, Rusek - Librantice, jedná se o parcelu č. 860/22, 1025 k.ú. Rusek, č. 1377, 1123/3 v katastrálním území Skalička, p.č. 1427, 1123/1, 1123/18, 1423 v k.ú. Skalice u Smiřic.
4. Vzorkování pro potřeby odtěžení sedimentu bylo provedeno ve smyslu standardního operačního postupu VS „ Odběr vzorku dnového sedimentu“, osvědčení o akreditaci č. 422/2015 pro zkušební laboratoř č. 1264 s platností do 10.05.2018.
5. Začátek stavby se předpokládá ve 4. čtvrtletí roku 2017.
6. Zahájení použití sedimentu je oprávněný povinen oznámit orgánu ochrany ZPF, který souhlas, nebo rozhodnutí vydal, nejpozději do 14 dnů předem.
7. Souhlas, nebo rozhodnutí pozbývá platnosti, jestliže použití sedimentu nebylo zahájeno do 3 let ode dne, kdy nabyl právní moci, popřípadě ode dne, kdy nabylo právní moci rozhodnutí, pro které byl souhlas závazným podkladem.
8. Po dokončení prací dodavatel zpracuje evidenční list o použití sedimentů na zemědělské půdě (na předepsaném formuláři Příloha č. 6 vyhlášky č. 257/2009 Sb. o používání sedimentů na zemědělské půdě, v aktuálním znění) a předá jej orgánu ochrany ZPF.

Odůvodnění

Magistrát města Hradec Králové, odbor životního prostředí, obdržel dne 01.11.2016 žádost od žadatele Povodí Labe, státní podnik, IČO 70890005, Víta Nejedlého 951/8, 500 03 Hradec Králové, které zastupuje: P-AQUA s.r.o., IČO 27485129, Jižní 870, 500 03 Hradec Králové, o souhlas s používáním sedimentů na zemědělské půdě pro záměr „Černilovský potok, Rusek - Librantice, odstranění nánosů, ř.km. 0,000 - 4,000“.

Vytěžené sedimenty budou v množství 3601,1 m³ odvezeny na PB 0503/23, 8604/15, 7704/10, 7609/3,7909/4,8604, čtverec 630 - 1030, v katastrálním území Rusek, Skalička, Skalice, kde dojde k jejich vysáknutí a budou z nich vyříděny případné nežádoucí příměsi (odstraněny v souladu se zákonem o odpadech) a poté budou rozprostřeny v tloušťce do 10 cm na zemědělské plochy půdního bloku 0503/23, 8604/15, 7704/10, 7609/3,7909/4,8604, čtverec 630 – 1030 dle Veřejného registru půdy LPIS v katastrálním území Rusek, Skalička, Skalice o celkové výměře 10,05 ha dle přiloženého mapového zákresu. Celkem bude na tyto pozemky uloženo cca 5819,32 tun sušiny. Maximální doba uložení sedimentů bude 12 měsíců.

Sedimenty budou vytěženy z Černilovského potoka, Rusek - Librantice, jedná se o parcelu č. č. 860/22, 1025 k.ú. Rusek, č. 1377, 1123/3 v katastrálním území Skalička, p.č. 1427, 1123/1, 1123/18, 1423 v k.ú. Skalice u Smiřic.

Vzorkování pro potřeby odtěžení sedimentu bylo provedeno ve smyslu standardního operačního postupu VS „ Odběr vzorku dnového sedimentu“, osvědčení o akreditaci č. 422/2015 pro zkušební laboratoř č. 1264 s platností do 10.05.2018.

Ke vzorkování byla využita metoda pravděpodobnostního vzorkování s nepravidelným rozmístěním míst odběrů dílčích vzorků. K odběru dílčích sedimentů ve vzorkovacím úseku vodního toku byl použit zářezí vzorkovač s pístem Eijkelkamp. Jednotlivé dílčí vzorky sedimentu byly v příslušné nádobě zhomogenizovány a výsledný směsný vzorek byl metodou kvartování zmenšen na velikost odpovídající příslušným vzorkovnicím.

Začátek stavby se předpokládá ve 4. čtvrtletí roku 2017.

Magistrát města Hradec Králové se seznámil s výše uvedenou žádostí a shledal, že k ní přiložené podklady byly dostatečné dle ustanovení § 3a odst. 2 zákona o ochraně ZPF pro posouzení žádosti a k udělení souhlasu s používáním sedimentů na zemědělské půdě.

Žadatel v souladu se zněním § 3a odst. 2 zákona o ochraně ZPF k žádosti doložil:

- a) identifikační údaje pozemků – parcelní číslo pozemku a katastrální území, nebo identifikační číslo půdního bloku, popřípadě dílu půdního bloku a jeho výměrou, na které mají být sedimenty použity, zákres v mapě
- b) celkové množství sedimentů v tunách sušiny,
- c) identifikační číslo půdního bloku a jeho výměru podle zákona o zemědělství,
- d) souhlas vlastníka zemědělské půdy s uložením sedimentů, nebo jiné osoby, která je oprávněna tuto zemědělskou půdu užívat, nejedná – li se o žadatele
- e) údaje o kvalitě sedimentů, ne starší 3 let
- f) údaje o původu sedimentů,
- g) informace o způsobu vzorkování půd a sedimentů a o technologickém zpracování sedimentu před použitím,
- h) údaje o kvalitě půdy, na kterou mají být sedimenty použity,
- i) potvrzení laboratoře o odběru a hodnocení vzorků sedimentů a půdy, na kterou mají být sedimenty použity, s uvedením akreditace pro provádění odběrů a rozborů pro příslušné matrice půda a sediment,

- j) umístění mezideponie - identifikační údaje pozemků – parcelní číslo pozemku a katastrální území, nebo identifikační číslo půdního bloku, popřípadě dílu půdního bloku a jeho výměrou
- k) předpokládané datum zahájení použití sedimentů.

Tímto byly splněny podmínky k vydání souhlasu s používáním sedimentů na zemědělské půdě dle zákona o ochraně ZPF.

Ve výroku Magistrát města Hradec Králové, odbor životního prostředí jako orgán ochrany zemědělského půdního fondu v souladu s ustanovením § 13 odst. 1 písm. a) zákona o ochraně ZPF, udělil souhlas s používáním sedimentů na zemědělské půdě pro záměr „Černilovský potok, Rusek - Librantice, odstranění nánosů, ř.km. 0,000 - 4,000“.

Dále posoudil, že tímto záměrem nebude znemožněna ani narušena zemědělská činnost na okolních pozemcích, nebudou poškozeny fyzikální, biologické, nebo chemické vlastnosti půdy a jsou tak dodrženy obecné zásady plošné ochrany zemědělského půdního fondu dle ustanovení § 4 zákona o ochraně ZPF.

Orgán ochrany ZPF vede evidenci o použití sedimentů z rybníků, vodních nádrží a vodních toků na zemědělské půdě ve svém správním obvodu a předává údaje do evidence půdy podle zákona o zemědělství.

Zahájení použití sedimentů je oprávněný ze souhlasu oznámit orgánu ochrany ZPF, který souhlas, nebo rozhodnutí vydal, nejpozději do 14 dnů předem. Souhlas s používáním sedimentů na zemědělské půdě pozbývá platnosti, jestliže použití sedimentů nebylo zahájeno do 3 let ode dne, kdy nabyl právní moci, případně ode dne, kdy nabylo právní moci rozhodnutí, pro které byl souhlas závazným stanoviskem.

Účastníkem řízení byla stanovena dle ustanovení § 21 zákona o ZPF právnická osoba Povodí Labe, státní podnik, IČO 70890005, Víta Nejedlého 951/8, 500 03 Hradec Králové.

V průběhu správního řízení nebyla účastníkem řízení uplatněna žádná námitka ani připomínky, nebylo nahlíženo do spisu.

Poučení

Proti tomuto rozhodnutí se lze podle § 81 odst. 1 správního řádu odvolat do 15 dnů ode dne oznámení tohoto rozhodnutí ke Krajskému úřadu Královéhradeckého kraje, a to podáním k odboru životního prostředí Magistrátu města Hradec Králové.

Obdrží:

účastníci (dodejky)
Povodí Labe, státní podnik, IČO 70890005, Víta Nejedlého 951/8, 500 03 Hradec Králové
který zastupuje: P-AQUA s.r.o., IČO 27485129, Jižní 870, 500 03 Hradec Králové

otisk úředního razítka

oprávněná úřední osoba
referent na úseku ochrany zemědělského půdního fondu

Vypraveno dne:

Poučení účastníků:

Pro další korespondenci používejte prosím naši značku.

Nechá-li se některý z účastníků zastupovat, předloží jeho zástupce písemnou plnou moc.

Do projektu a dokladů lze nahlédnout na Magistrátu města Hradec Králové, odbor životního prostředí, v úřední dny, tj. pondělí 8:00 – 17:00 hodin a středa 8:00 – 17:00, v ostatní dny po dohodě.

Odvolení se podává v potřebném počtu stejnopisů tj. počet účastníků + 1 ks. Nepodá-li účastník potřebný počet stejnopisů, vyhotoví je na jeho náklady Magistrát města Hradec Králové v souladu s § 82 odst. 2 správního řádu.

Ověřovací doložka konverze na žádost do dokumentu v listinné podobě

Ověřuji pod pořadovým číslem **501035_002313**, že tento dokument v listinné podobě, který vznikl převedením z dokumentu obsaženého v datové zprávě, skládajícího se z 5 listů, se shoduje s obsahem dokumentu, jehož převedením vznikl.

Autorizovanou konverzí dokumentu se nepotvrzuje správnost a pravdivost údajů obsažených v dokumentu a jejich soulad s právními předpisy.

Obsah předložené datové zprávy k provedení autorizované konverze byl ve shodě se záznamy Informačního systému datových schránek. Tato datová zpráva s číslem 424114895 byla systémem přenesena dne 12.12.2016 v 12:11:12. Platnost datové zprávy byla ověřena dne 12.12.2016 v 14:48:18. Datová zpráva byla opatřena zaručenou elektronickou značkou založenou na kvalifikovaném systémovém certifikátu vydaném akreditovaným poskytovatelem certifikačních služeb. Údaje o zaručené elektronické značce: číslo kvalifikovaného systémového certifikátu **1F 15 AB**, certifikát byl vydán **PostSignum Qualified CA 2, Česká pošta, s.p. [IČ 47114983]** pro **Informační systém datových schránek - produkční prostředí Ministerstvo vnitra České republiky [IČ 00007064]**. Elektronická značka byla označena časovým razítkem. Datum a čas **12.12.2016 12:43:44**, číslo kvalifikovaného časového razítka **2D CA 55**, časové razítko bylo vydáno **PostSignum Qualified CA 3, Česká pošta, s.p. [IČ 47114983]**.

Odesílající datová schránka:

Název: Statutární město Hradec Králové

Adresa: Československé armády 408/51, 50003 Hradec Králové, CZ

ID datové schránky: bebb2in

Typ uživatele: Spisová služba

Vstupující dokument obsažený v datové zprávě byl podepsán zaručeným elektronickým podpisem založeným na kvalifikovaném certifikátu vydaném akreditovaným poskytovatelem certifikačních služeb a platnost zaručeného elektronického podpisu byla ověřena dne 12.12.2016 v 14:48:36. Zaručený elektronický podpis byl shledán platným (dokument nebyl změněn) a ověření platnosti kvalifikovaného certifikátu bylo provedeno vůči seznamu zneplatněných kvalifikovaných certifikátů vydanému k datu 12.12.2016 14:27:28. Údaje o zaručeném elektronickém podpisu: číslo kvalifikovaného certifikátu **1F B4 39**, kvalifikovaný certifikát byl vydán akreditovaným poskytovatelem certifikačních služeb **PostSignum Qualified CA 2, Česká pošta, s.p. [IČ 47114983]** pro podepisující osobu (označující osobu) **vedoucí odboru životního prostředí, odbor životního prostředí, 2620, STATUTÁRNÍ MĚSTO HRADEC KRÁLOVÉ [IČ 00268810]**. Elektronický podpis byl označen platným časovým razítkem, založeným na kvalifikovaném certifikátu vydaném akreditovaným poskytovatelem certifikačních služeb. Platnost časového razítka byla ověřena dne 12.12.2016 v 14:48:36. Údaje o časovém razítku: datum a čas **12.12.2016 08:49:49**, číslo kvalifikovaného časového razítka **2D CA 51**, kvalifikované časové razítko bylo vydáno akreditovaným poskytovatelem certifikačních služeb **PostSignum Qualified CA 3, Česká pošta, s.p. [IČ 47114983]**.

Vystavil: **Česká pošta, s.p.**

Pracoviště: **Hradec Králové 3**

Česká pošta, s.p. dne 12.12.2016

Jméno, příjmení a podpis osoby, která autorizovanou konverzi dokumentu provedla:

Renáta Veselá

Otisk úředního razítka:



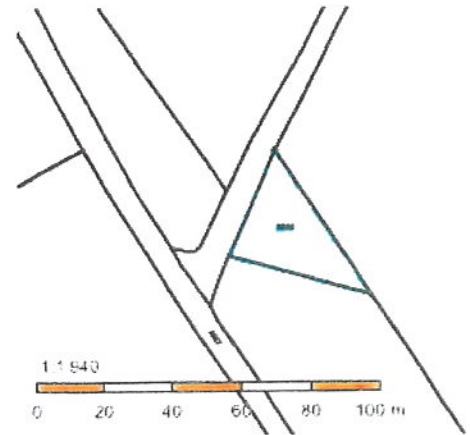
91930800-115542-161212144750

Poznámka:

Kontrolu této ověřovací doložky lze provést v centrální evidenci ověřovacích doložek přístupně způsobem umožňujícím dálkový přístup na adrese <https://www.czechpoint.cz/overovaciodlozky>.

Informace o pozemku

Parcelní číslo:	1328
Obec:	Skalice [5708001]
Katastrální území:	Skalička nad Labem [748013]
Číslo LV:	117
Výměra [m ²]:	696
Typ parcely:	Parcela katastru nemovitostí
Mapový list:	DKM
Určení výměry:	Ze souřadnic v S-JTSK
Druh pozemku:	orná půda



Vlastníci, jiní oprávnění

Holubec Jiří, č. p. 26, 50303 Skalice

Způsob ochrany nemovitosti

zemědělský půdní fond

Seznam BPEJ

[32112](#) 696

Omezení vlastnického práva

Pozemek určen pro realizaci spol. zař.dle zák.č. 139/2002Sb.

Jiné zápisy

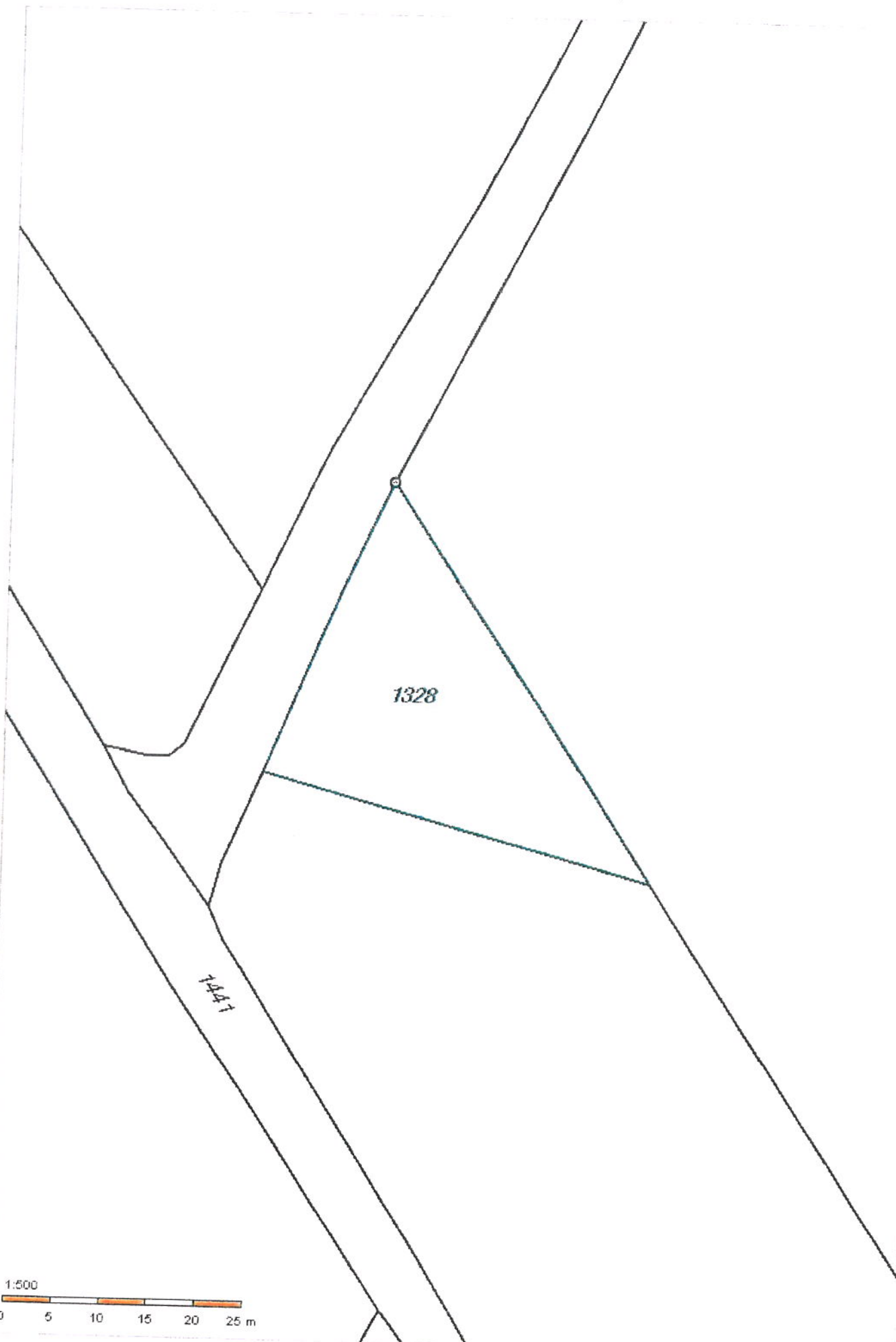
Nejsou evidovány žádné jiné zápisy.

Nemovitost je v územním obvodu, kde státní správu katastru nemovitostí ČR vykonává [Katastrální úřad pro Královéhradecký kraj, Katastrální pracoviště Hradec Králové](#)

Zobrazené údaje mají informativní charakter. Platnost k 28.08.2017 11:00:00.

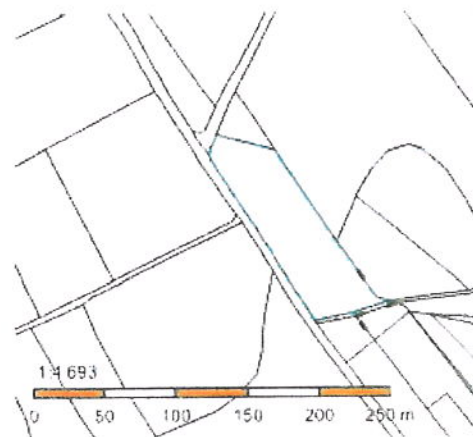
© 2004 - 2017 [Český úřad zeměměřičský a katastrální](#), Pod sídlištěm 1800/9, Kobylisy, 18211 Praha 8
Podání určena katastrálním úřadům a pracovištím zasílejte přímo na [jejich e-mail adresu](#).

Verze aplikace: 5.5.0 build 0



Informace o pozemku

Parcelní číslo:	1329
Obec:	Skalice [5708001]
Katastrální území:	Skalička nad Labem [748013]
Číslo LV:	117
Výměra [m ²]:	6068
Typ parcely:	Parcela katastru nemovitostí
Mapový list:	DKM
Určení výměry:	Ze souřadnic v S-JTSK
Druh pozemku:	orná půda



Vlastníci, jiní oprávnění

Holubec Jiří, č. p. 26, 50303 Skalice

Způsob ochrany nemovitosti

zemědělský půdní fond

Seznam BPEJ

[32112](#) 6068

Omezení vlastnického práva

Nejsou evidována žádná omezení.

Jiné zápisy

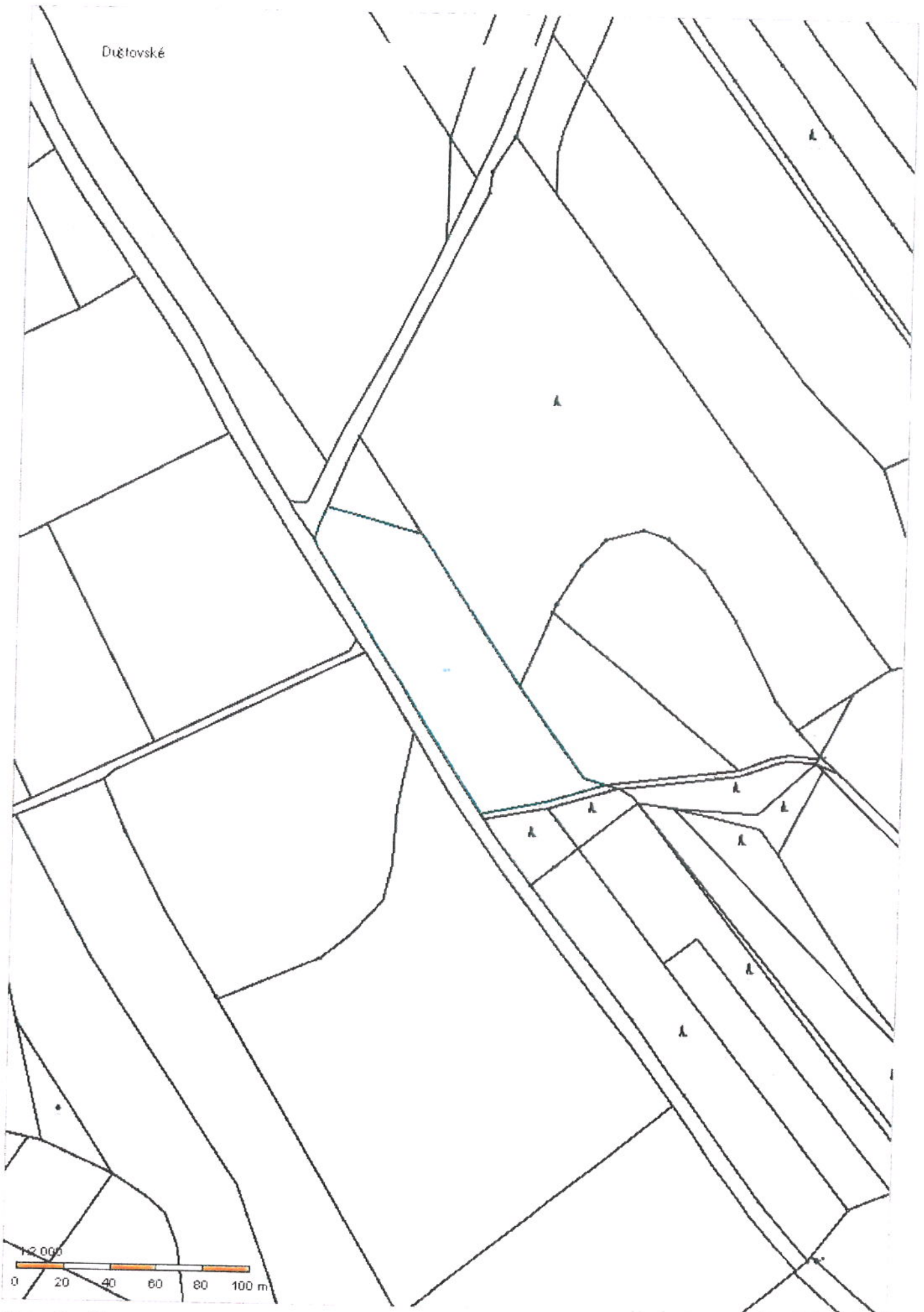
Nejsou evidovány žádné jiné zápisy.

Nemovitost je v územním obvodu, kde státní správu katastru nemovitostí ČR vykonává [Katastrální úřad pro Královéhradecký kraj, Katastrální pracoviště Hradec Králové](#).

Zobrazené údaje mají informativní charakter. Platnost k 28.08.2017 11:00:00.

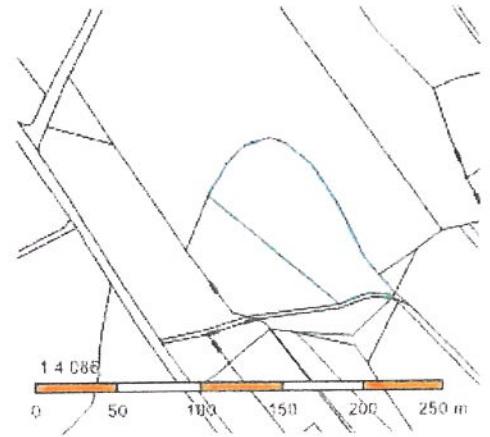
© 2004 - 2017 [Český úřad zeměměřičký a katastrální](#), Pod sídlištěm 1600/9, Kobylisy, 18211 Praha 8
Podání určena katastrálními úřady a pracovišti zasílejte přímo na [jejich e-mail adresu](#).

Verze aplikace: 5.5.0 build 0



Informace o pozemku

Parcelní číslo:	1441
Obec:	Černilov [5699171]
Katastrální území:	Bukovina u Hradce Králové [616044]
Číslo LV:	105
Výměra [m ²]:	5300
Typ parcely:	Parcela katastru nemovitostí
Mapový list:	DKM
Určení výměry:	Ze souřadnic v S-JTSK
Druh pozemku:	orná půda



Vlastníci, jiní oprávnění

Kebortová Karmen Ing., Sládkova 274/6, Slezské Předměstí, 50003 Hradec Králové

Způsob ochrany nemovitosti

zemědělský půdní fond

Seznam BPEJ

[32112](#) 5300

Omezení vlastnického práva

Nejsou evidována žádná omezení.

Jiné zápisy

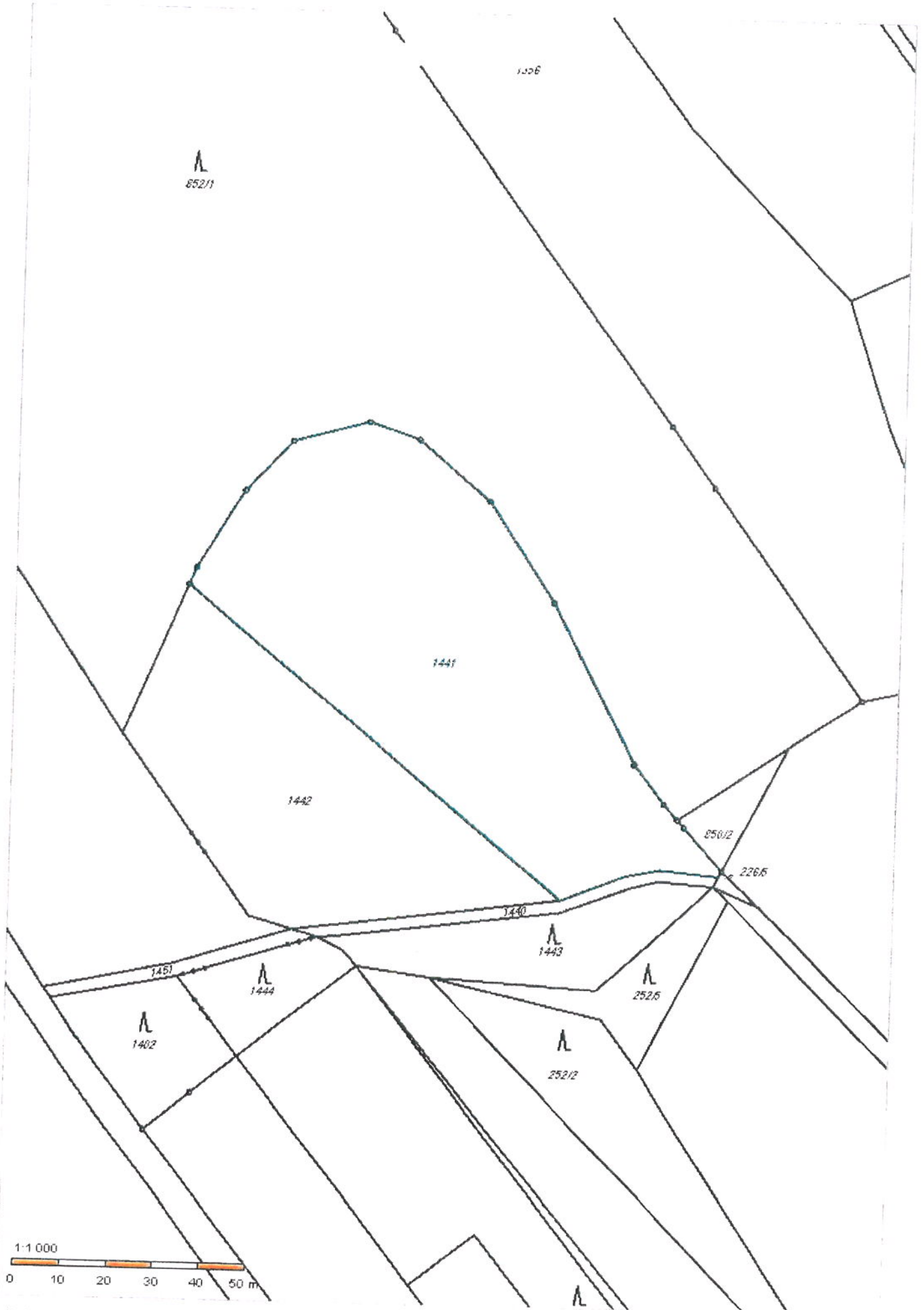
Nejsou evidovány žádné jiné zápisy.

Nemovitost je v územním obvodu, kde státní správu katastru nemovitostí ČR vykonává [Katastrální úřad pro Královéhradecký kraj, Katastrální pracoviště Hradec Králové](#).

Zobrazené údaje mají informativní charakter. Platnost k 28.08.2017 13:00:00.

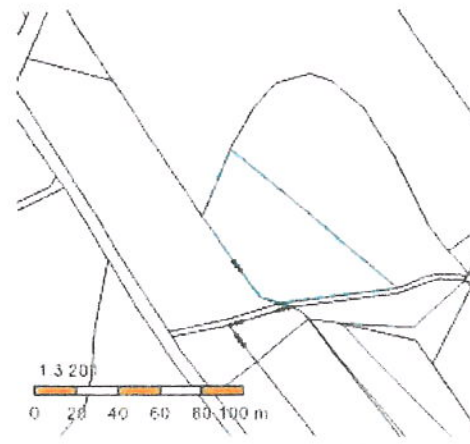
© 2004 - 2017 [Český úřad zeměměřičský a katastrální](#), Pod sídlištěm 1800/9, Kobylisy, 18211 Praha 8.
Podání určená katastrálním úřadům a pracovištím zasílejte přímo na [jejich e-mail adresu](#).

Verze aplikace: 5.5.0 build 0



Informace o pozemku

Parcelní číslo:	1442
Obec:	Černilov [569917]
Katastrální území:	Bukovina u Hradce Králové [616044]
Číslo LV:	194
Výměra [m ²]:	3213
Typ parcely:	Parcela katastru nemovitostí
Mapový list:	DKM
Určení výměry:	Ze souřadnic v S-JTSK
Druh pozemku:	orná půda



Vlastníci, jiní oprávnění

Boukal Lukáš, Česká 1119, 50346 Třebechovice pod Orebem	1/2
Boukal Petr, Čapkova 1151, 50346 Třebechovice pod Orebem	1/2

Způsob ochrany nemovitosti

zemědělský půdní fond

Seznam BPEJ

[32112](#) 3213

Omezení vlastnického práva

Nejsou evidována žádná omezení.

Jiné zápisy

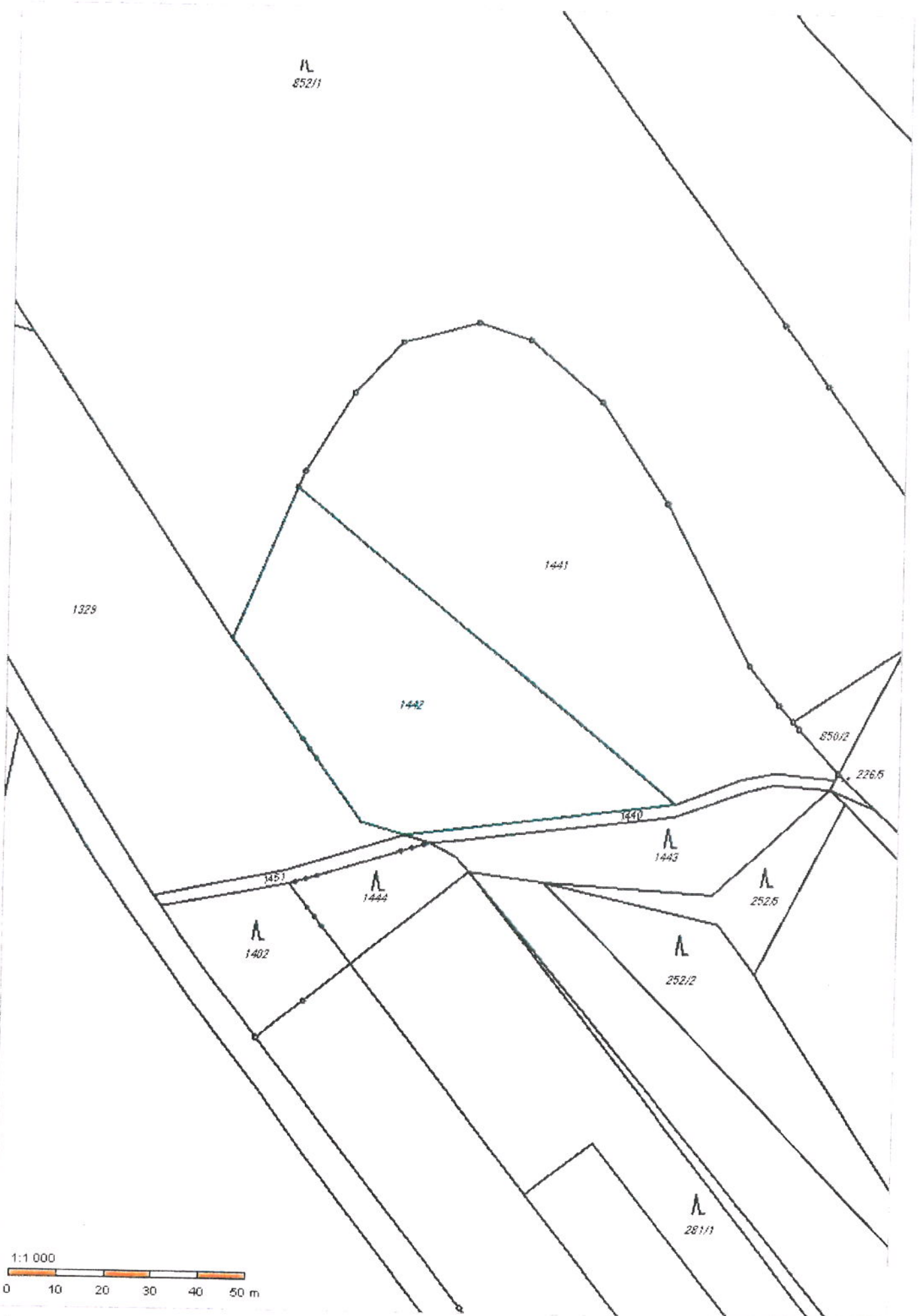
Nejsou evidovány žádné jiné zápisy.

Nemovitost je v územním obvodu, kde státní správu katastru nemovitostí ČR vykonává [Katastrální úřad pro Královéhradecký kraj, Katastrální pracoviště Hradec Králové](#)

Zobrazené údaje mají informativní charakter. Platnost k 28.08.2017 13:00:00.

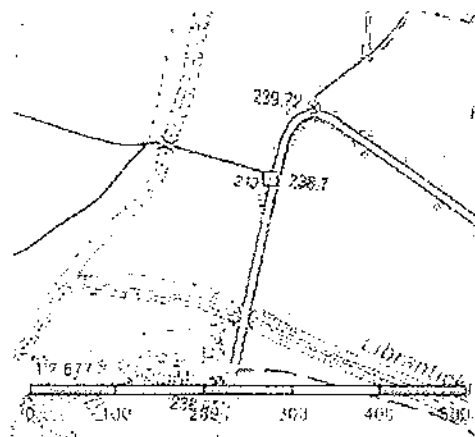
© 2004 - 2017 [Český úřad zeměměřičský a katastrální](#). Pod sídlištěm 1600/9, Kobylisy, 18211 Praha U.
Podání určená katastrálním úřadům a pracovištím zasílejte přímo na [jejich e-mail adresu](#).

Verze aplikace: 5.5.0 build 0



Informace o pozemku

Parcelní číslo:	1051/2
Obec:	Hradec Králové 15698101/2
Katastrální území:	Rusek 1743674
Číslo LV:	532
Výměra [m ²]:	13814
Typ parcely:	Parcela katastru nemovitostí
Mapový list:	DKM
Určení výměry:	Ze souřadnic v S-JTSK
Druh pozemku:	orná půda



Vlastníci, jiní oprávnění

Pour Jiří Ing., Na Rybníce 147/6a, Rusek, 50003 Hradec Králové

Způsob ochrany nemovitosti

zemědělský půdní fond

Seznam BPEJ

[31300/2](#) 1759

[35600/2](#) 12055

Omezení vlastnického práva

Nejsou evidována žádná omezení.

Jiné zápisy

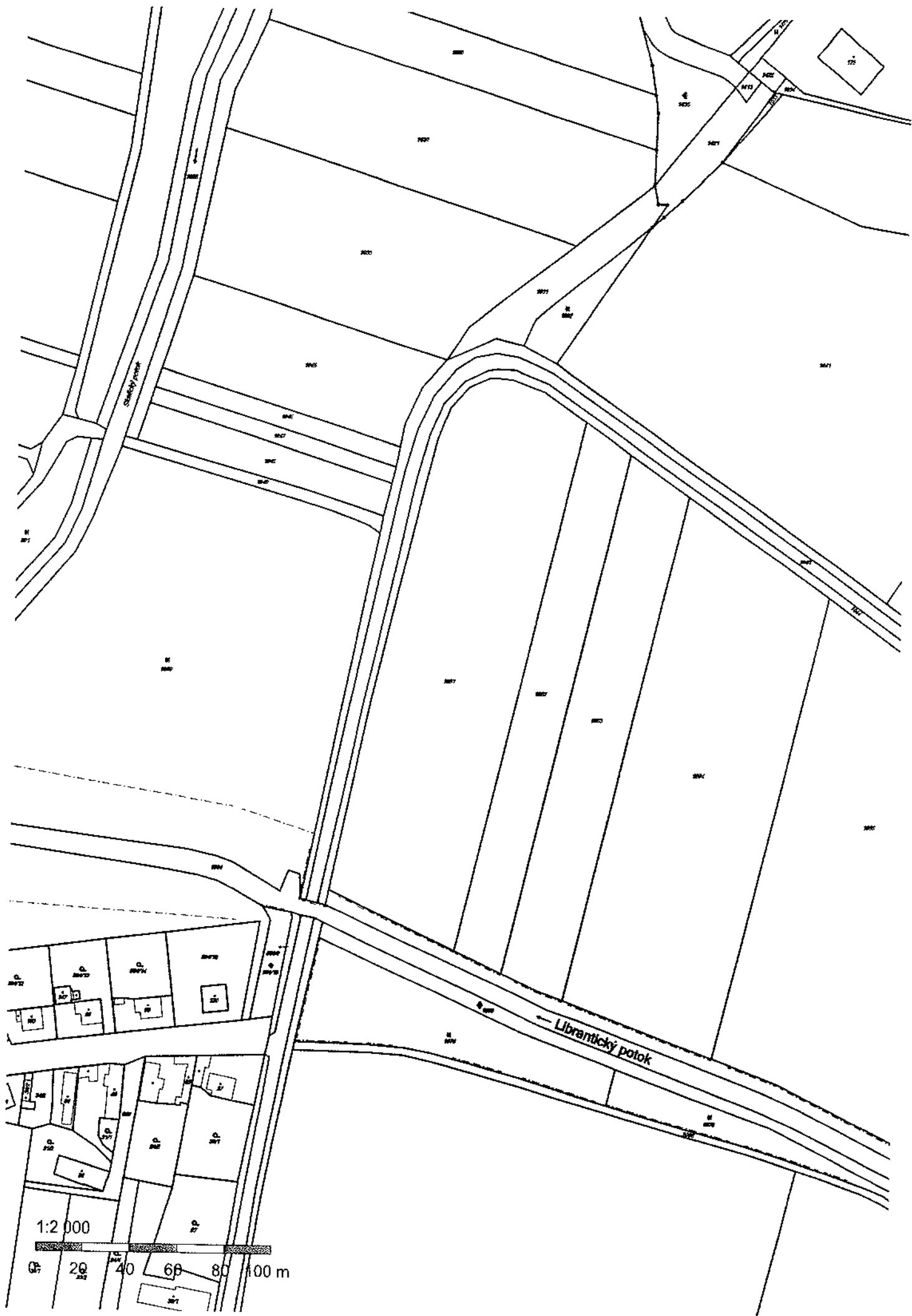
Nejsou evidovány žádné jiné zápisy.

Nemovitost je v územním obvodu, kde státní správu katastru nemovitosti ČR vykonává [Katastrální úřad pro Královéhradecký kraj, Katastrální pracoviště Hradec Králové/2](#)

Zobrazené údaje mají informativní charakter. Platnost k 28.08.2017 09:00:00.

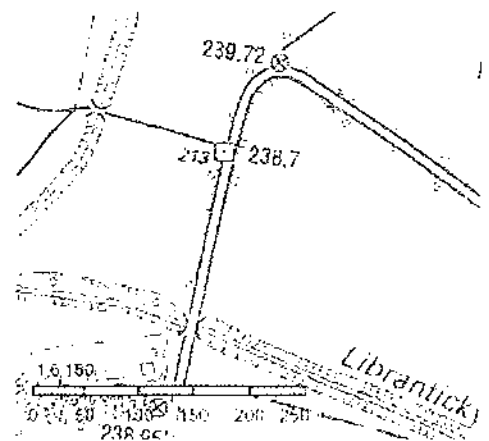
© 2004 - 2017 [Český úřad zeměměřičský a katastrální/2](#), Pod sítíštěm 1800/9, Kobylisy, 19201 Praha 8/2
Podání určena katastrálním úřadům a pracovištím zasílejte přímo na [e-mail adresy/2](#).

Verze aplikace: 5.5.0 build 0



Informace o pozemku

Parcelní číslo:	<u>1052/2</u>
Obec:	<u>Hradec Králové (5698101/2)</u>
Katastrální území:	<u>Rusek (743b74)</u>
Číslo LV:	<u>532</u>
Výměra [m ²]:	5053
Typ parcely:	Parcely katastru nemovitostí
Mapový list:	DKM
Určení výměry:	Ze souřadnic v S-JTSK
Druh pozemku:	orná půda



Vlastníci, jiní oprávnění

Pour Jiří Ing., Na Rybníce 147/6a, Rusek, 50003 Hradec Králové

Způsob ochrany nemovitosti

zemědělský půdní fond

Seznam BPEJ

31300/2 1120

35600/2 3933

Omezení vlastnického práva

Nejsou evidována žádná omezení.

Jiné zápisy

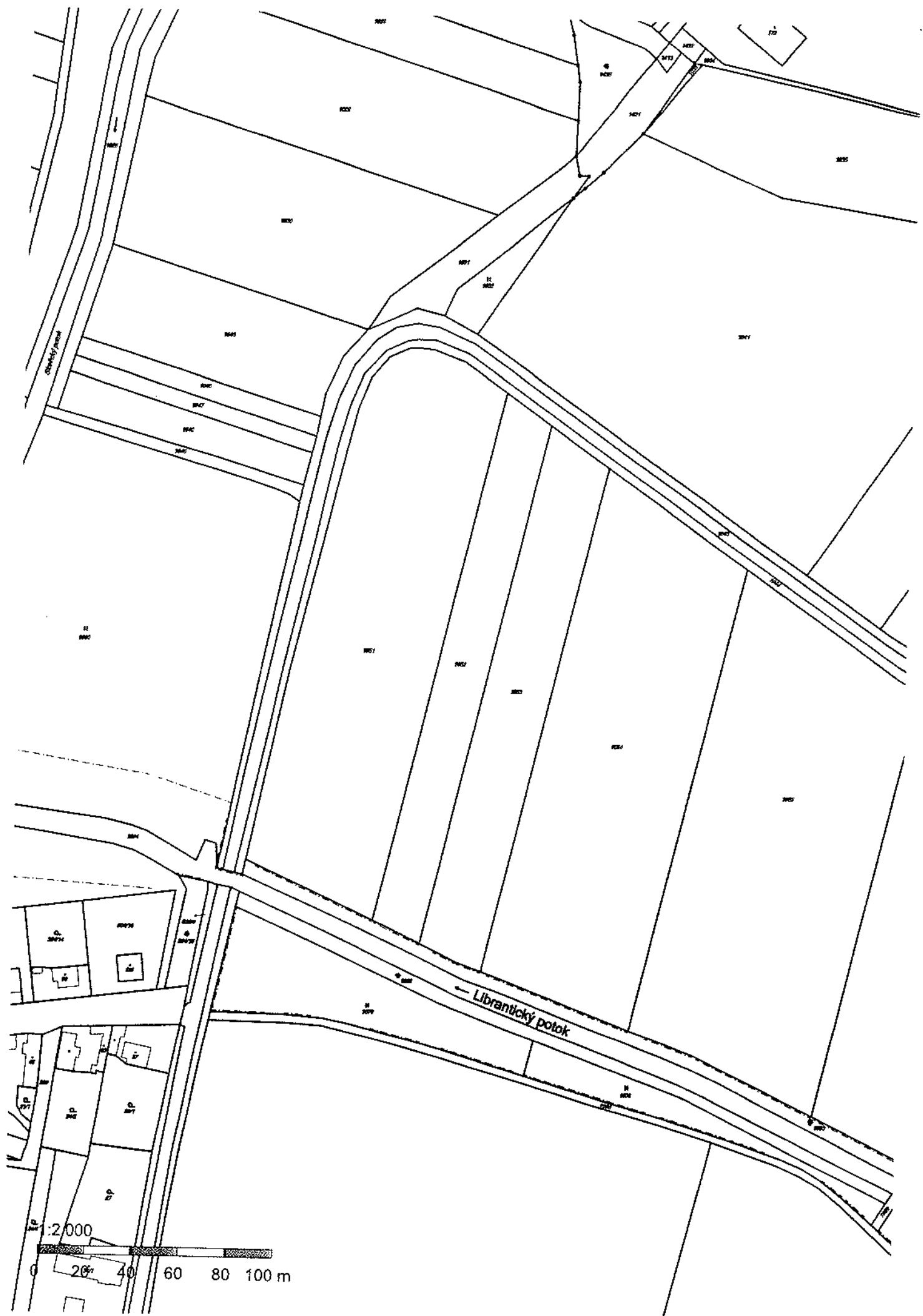
Nejsou evidovány žádné jiné zápisy.

Nemovitost je v územním obvodu, kde státní správu katastru nemovitostí ČR vykonává Katastrální úřad pro Královéhradecký kraj, Katastrální pracoviště Hradec Králové/2

Zobrazené údaje mají informativní charakter. Platnost k 28.08.2017 09:00:00.

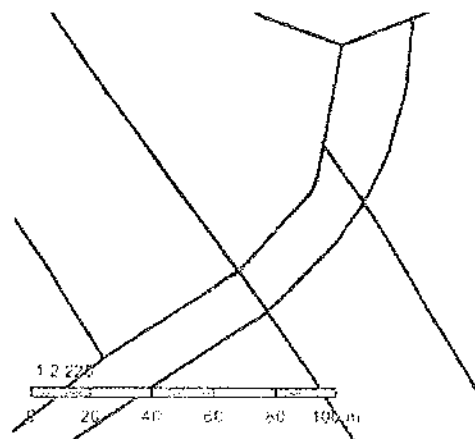
© 2004 - 2017 Český úřad zeměměřický a katastrální Úřad, Pod sídlištěm 1000/9, Kobylsy 18211 Praha 6/2
Podání určená katastrálními úřady a pracovišti zasílejte přímo na elektronická adresy.

Verze aplikace: 5.5.0 build 0



Informace o pozemku

Parcelní číslo:	<u>1397</u>
Obec:	<u>Skalice 15708001</u>
Katastrální území:	<u>Skalička nad Labem 748013</u>
Číslo LV:	<u>425</u>
Výměra [m ²]:	856
Typ parcely:	Parcela katastru nemovitostí
Mapový list:	DKM
Určení výměry:	Ze souřadnic v S-JTSK
Druh pozemku:	orná půda



Vlastníci, jiní oprávnění

Havlík Radovan Ing. JUDr., Severní 773/30, Slezské Předměstí, 50003 Hradec Králové

Způsob ochrany nemovitosti

zemědělský půdní fond

Seznam BPEJ

32112 856

Omezení vlastnického práva

Pozemek určen pro realizaci spol. zař.dle zák.č. 139/2002Sb.

Jiné zápisy

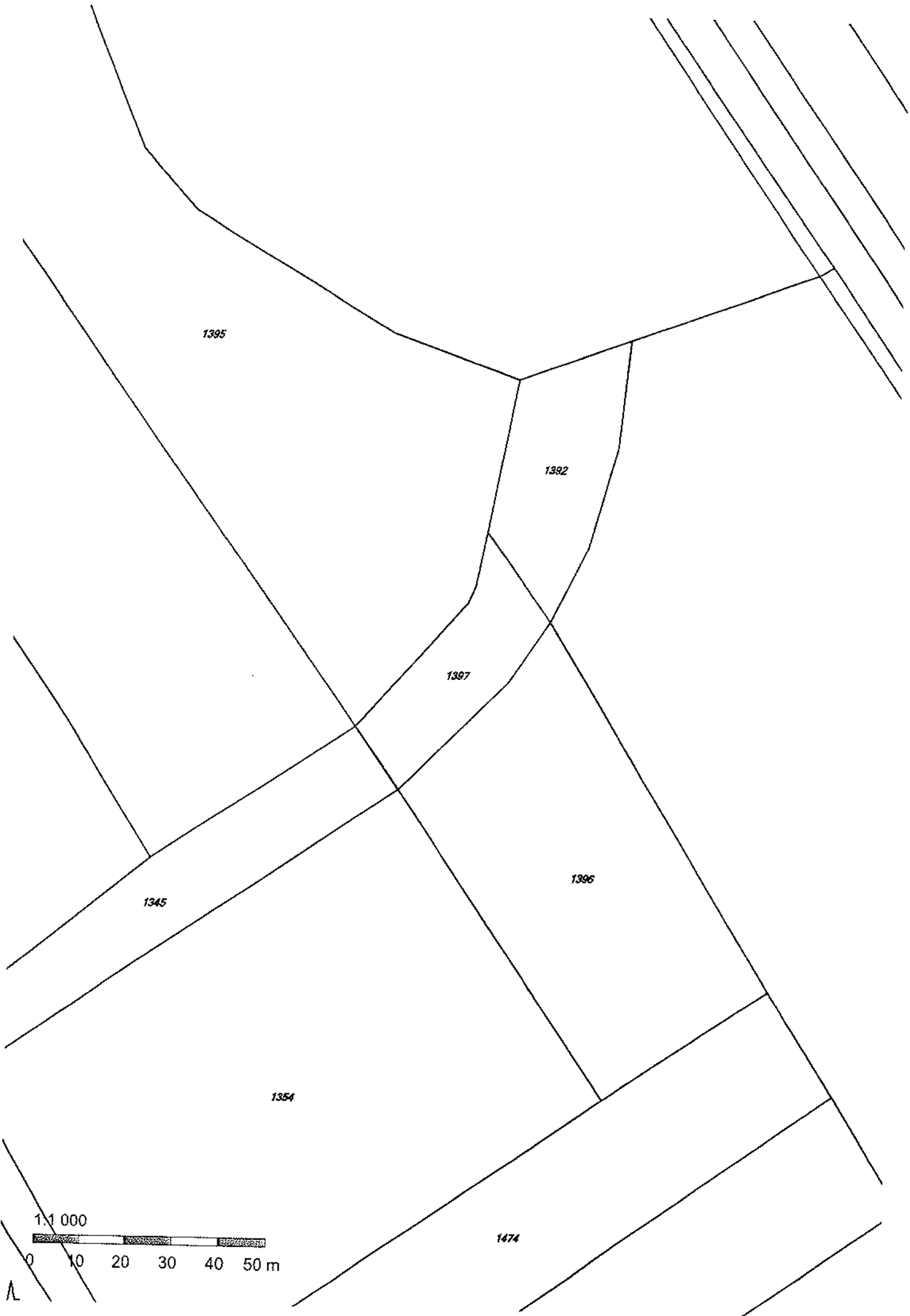
Nejsou evidovány žádné jiné zápisy.

Nemovitost je v územním obvodu, kde státní správu katastru nemovitostí ČR vykonává Katastrální úřad pro Královéhradecký kraj, Katastrální pracoviště Hradec Králové.

Zobrazené údaje mají informativní charakter. Platnost k 28.08.2017 13:00:00.

© 2004 - 2017 Český úřad zeměměřičský a katastrální, Pod sídlištěm 1300/9, I. obytný 16211 Praha 6
Podání určena katastrálním úřadům a pracovištím zasílejte přímo na jejich e-mail adresu.

Verze aplikace: 5.5.0 build 0



1395

1392

1397

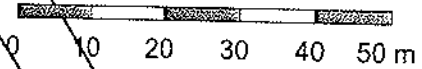
1345

1396

1354

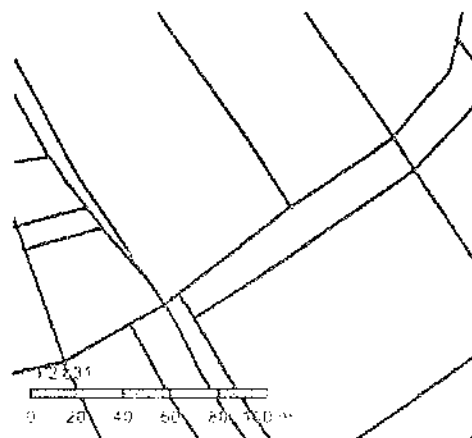
1474

1:1 000



Informace o pozemku

Parcelní číslo: [1345/2](#)
 Obec: [Skalice \[57080012\]](#)
 Katastrální území: [Skalčička nad Labem \[748013\]](#)
 Číslo LV: [336](#)
 Výměra [m²]: 1716
 Typ parcely: Parcela katastru nemovitostí
 Mapový list: DKM
 Určení výměry: Ze souřadnic v S-JTSK
 Druh pozemku: orná půda



Vlastníci, jiní oprávnění

Ptáček Luděk, Nová 438, Krčín, 54901 Nové Město nad Metují 1/2
 Zetíková Ivana, Luďka Maturoy 859, Studánka, 53012 Pardubice 1/2

Způsob ochrany nemovitostí

zemědělský půdní fond

Seznam BPEJ

[322122](#) 1554

[321122](#) 162

Omezení vlastnického práva

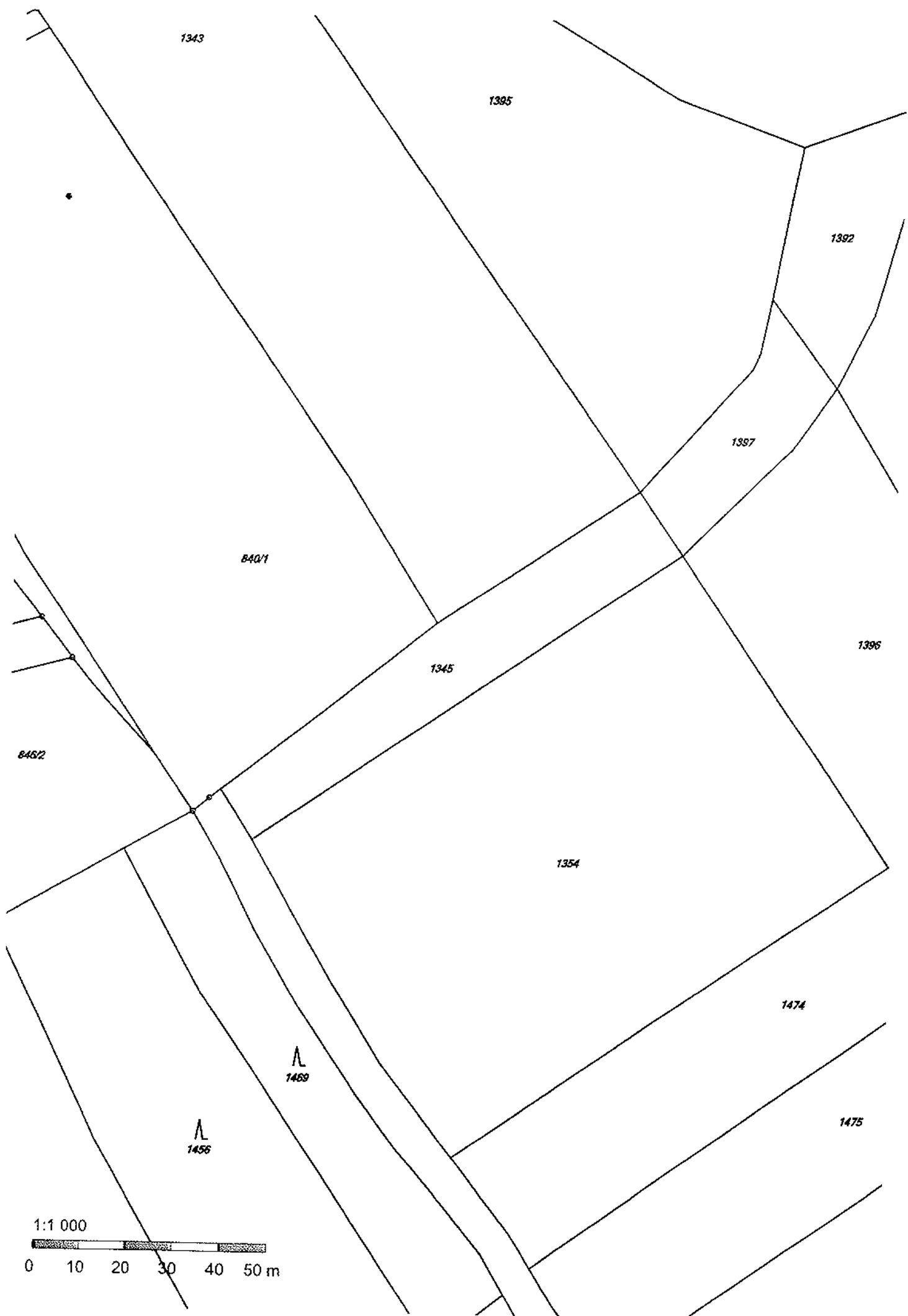
Pozemek určen pro realizaci spol. zař.dle zák.č. 139/2002Sb.

Jiné zápisy

Nejsou evidovány žádné jiné zápisy.

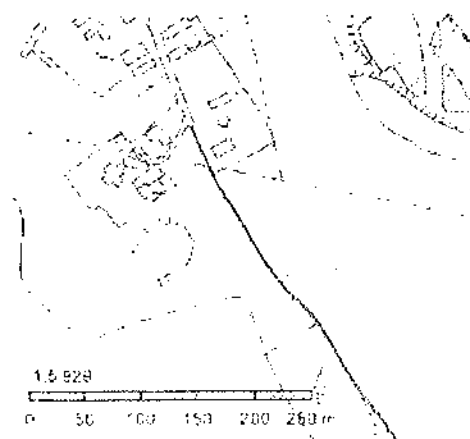
Nemovitost je v územním obvodu, kde státní správu katastru nemovitostí ČR vykonává [Katastrální úřad pro Královéhradecký kraj, Katastrální pracoviště Hradec Králové](#)

Zobrazené údaje mají informativní charakter. Platnost k 28.08.2017 13:00:00.



Informace o pozemku

Parcelní číslo:	<u>840/1</u>
Obec:	<u>Skalice 15708001</u>
Katastrální území:	<u>Skalicka nad Labem [743013]</u>
Číslo LV:	<u>10001</u>
Výměra [m ²]:	10072
Typ parcely:	Parcela katastru nemovitostí
Mapový list:	DKM
Určení výměry:	Graficky nebo v digitalizované mapě
Druh pozemku:	orná půda



Vlastníci, jiní oprávnění

OBEC SKALICE, č. p. 32, 50303 Skalice

Způsob ochrany nemovitosti

zemědělský půdní fond

Seznam BPEJ

321122 8349

322122 1723

Omezení vlastnického práva

Nejsou evidována žádná omezení.

Jiné zápisy

Nejsou evidovány žádné jiné zápisy.

Nemovitost je v územním obvodu, kde státní správu katastru nemovitostí ČR vykonává Katastrální úřad pro Královéhradecký kraj, Katastrální pracoviště Hradec Králové.

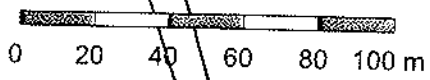
Zobrazené údaje mají informativní charakter. Platnost k 28.08.2017 13:00:00.

© 2004 - 2017 Český úřad zeměměřičský a katastrální. Pod sídlem 1800/9, Kubylisy, 162 1 Praha 6.
Podání určena katastrálním úřadům a pracovištím zasílejte přímo na guch a mail gzesuz.

Verze aplikace: 5.5.0 build 0



1:2 000



0 20 40 60 80 100 m

Informace o pozemku

Parcelní číslo:	<u>12432</u>
Obec:	<u>Skalice [57080012]</u>
Katastrální území:	<u>Skalička nad Labem [748013]</u>
Číslo LV:	<u>329</u>
Výměra [m ²]:	12874
Typ parcely:	Parcela katastru nemovitostí
Mapový list:	DKM
Určení výměry:	Ze souřadnic v S-JTSK
Druh pozemku:	orná půda



Vlastníci, jiní oprávnění

Jirásková Věra, Baarovo nábřeží 536/19, Maloměřice, 61400 Brno

Způsob ochrany nemovitosti

zemědělský půdní fond

Seznam BPEJ

322122 5955

322122 6919

Omezení vlastnického práva

Nejsou evidována žádná omezení.

Jiné zápisy

Nejsou evidovány žádné jiné zápisy.

Nemovitost je v územním obvodu, kde státní správu katastru nemovitostí ČR vykonává Katastrální úřad pro Královéhradecký kraj, Katastrální pracoviště Hradec Králové.

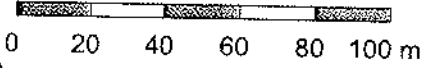
Zobrazené údaje mají informativní charakter. Platnost k 28.08.2017 13:00:00.

© 2004 - 2017 Česky úřad zeměměřičský a katastrální - Pod sídlištěm 1600-9, Kobylisy, 18211 Praha 6
Podání určena katastrálními úřady a pracovišti zasílejte přímo na ej.ch. e-mail adresu.

Verze aplikace: 5.5.0 build 0



1:2 000



0 20 40 60 80 100 m

Informace o pozemku

Parcelní číslo:	<u>1484/2</u>
Obec:	<u>Skalice [570800]:2</u>
Katastrální území:	<u>Skalice nad Labem [748013]:</u>
Číslo LV:	<u>10001</u>
Výměra [m ²]:	3000
Typ parcely:	Parcela katastru nemovitostí
Mapový list:	DKM
Určení výměry:	Ze souřadnic v S-JTSK
Druh pozemku:	orná půda



Vlastníci, jiní oprávnění

OBEC SKALICE, č. p. 32, 50303 Skalice

Způsob ochrany nemovitosti

zemědělský půdní fond

Seznam BPEJ

32212/2 3000

Omezení vlastnického práva

Nejsou evidována žádná omezení.

Jiné zápisy

Nejsou evidovány žádné jiné zápisy.

Nemovitost je v územním obvodu, kde státní správu katastru nemovitostí ČR vykonává Katastrální úřad pro Královéhradecký kraj, Katastrální pracoviště Hradec Králové/2

Zobrazené údaje mají informativní charakter. Platnost k 28.08.2017 13:00:00.

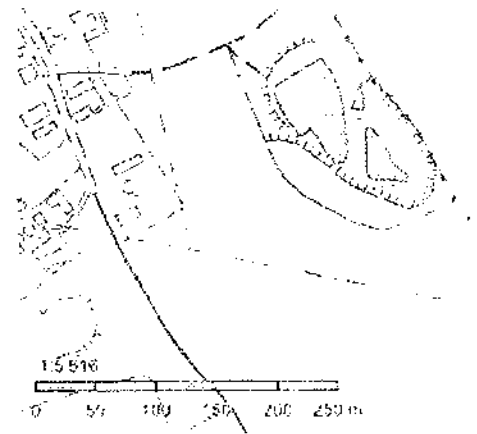
© 2004 - 2017 Český úřad zeměměřičský a katastrální/2 - Pod sídlištěm 1800/2, Kobylisy, 18211 Praha 8/2
Podání určená katastrálními úřady a pracovišti zasílejte přímo na gichl.r-ma@agres.cz.

Verze aplikace: 5.5.0 build 0



Informace o pozemku

Parcelní číslo:	<u>1395</u>
Obec:	<u>Skalice 15736001</u>
Katastrální území:	<u>Skalice nad Labem 17480131</u>
Číslo LV:	<u>425</u>
Výměra [m ²]:	7715
Typ parcely:	Parcela katastru nemovitostí
Mapový list:	DKM
Určení výměry:	Ze souřadnic v S-JTSK
Druh pozemku:	orná půda



Vlastníci, jiní oprávnění

Havlík Radovan Ing. JUDr., Severní 773/30, Slezské Předměstí, 50003 Hradec Králové

Způsob ochrany nemovitosti

zemědělský půdní fond

Seznam BPEJ

32212 2195

32112 5520

Omezení vlastnického práva

Nejsou evidována žádná omezení.

Jiné zápisy

Nejsou evidovány žádné jiné zápisy.

Nemovitost je v územním obvodu, kde státní správu katastru nemovitostí ČR vykonává Katastrální úřad pro Královéhradecký kraj, Katastrální pracoviště Hradec Králové.

Zobrazené údaje mají informativní charakter. Platnost k 28.08.2017 13:00:00.

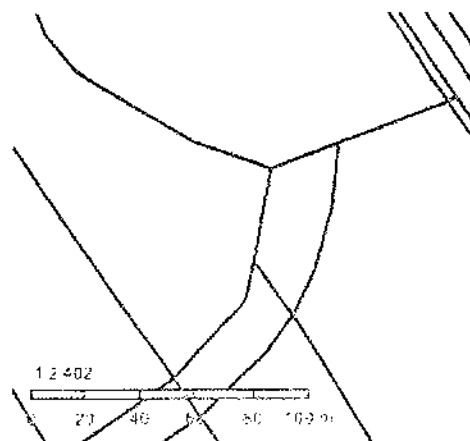
© 2004 - 2017 Český úřad zeměměřický a katastrální. Pod s.gištěm 160009, Kobylsy, 18231 Praha 8.
Podání: určena katastrálním úřadům a pracovištím zasílejte přímo na jejich e-mailovou adresu.

Verze aplikace: 5.5.0 build 0



Informace o pozemku

Parcelní číslo:	<u>1392</u>
Obec:	<u>Skalička, 15706001</u>
Katastrální území:	<u>Skalička nad Labem, 17480131</u>
Číslo LV:	<u>422</u>
Výměra [m ²]:	1095
Typ parcely:	Parcela katastru nemovitostí
Mapový list:	DKM
Určení výměry:	Ze souřadnic v S-JTSK
Druh pozemku:	orná půda



Vlastníci, jiní oprávnění

PKS-Průmyslové kolové systémy s.r.o., náměstí Jiřího z Poděbrad 159, 50801 Hořice	1/2
Plachetka Kamil, Žireč 114, 54404 Dvůr Králové nad Labem	1/2

Způsob ochrany nemovitosti

zemědělský půdní fond

Seznam BPEJ

22112 1095

Omezení vlastnického práva

Pozemek určen pro realizaci spol. zař.dle zák.č. 139/2002Sb.

Jiné zápisy

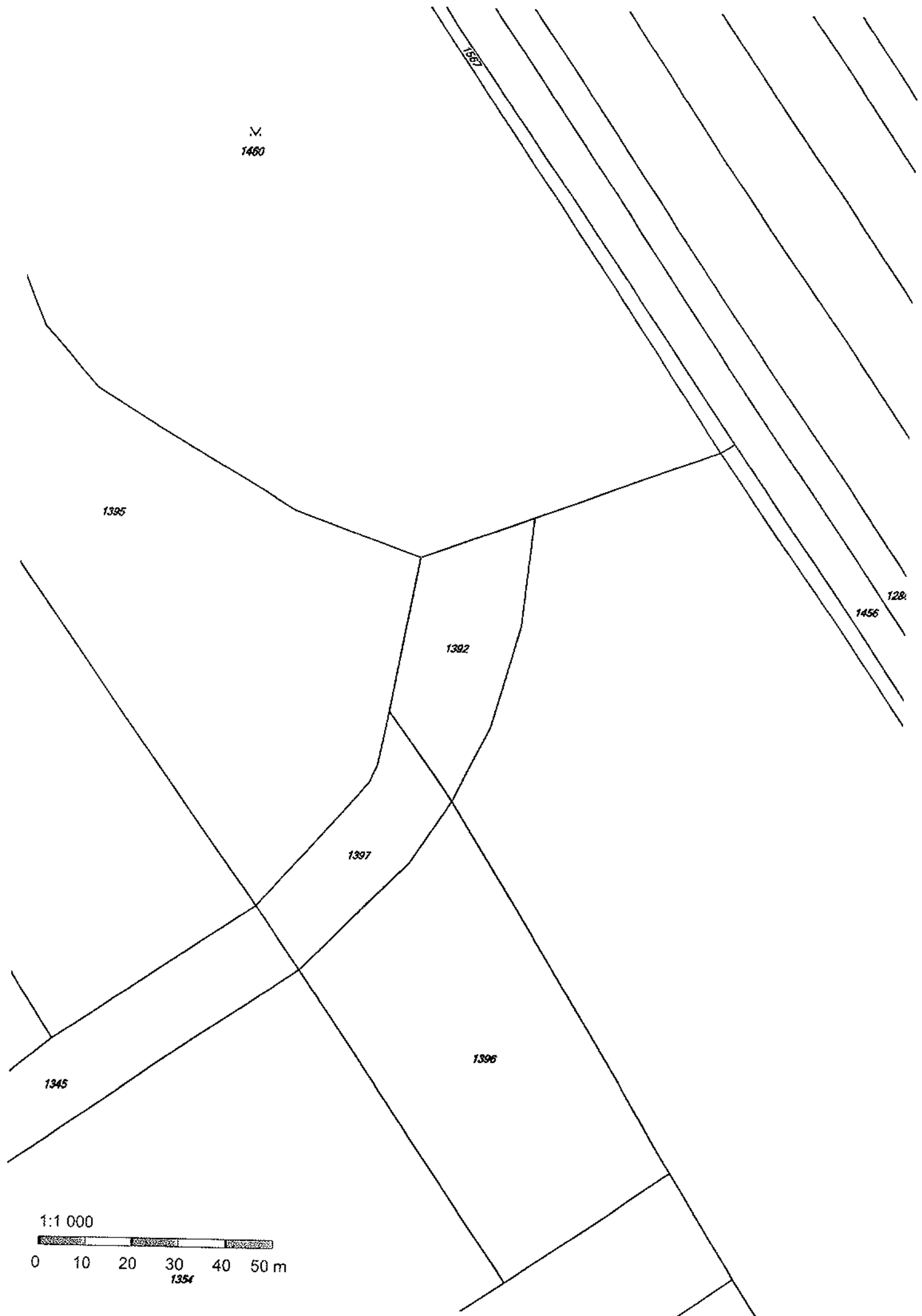
Nejsou evidovány žádné jiné zápisy.

Nemovitost je v územním obvodu, kde státní správu katastru nemovitostí ČR vykonává Katastrální úřad pro Královéhradecký kraj, Katastrální pracoviště Hradec Králové.

Zobrazené údaje mají informativní charakter. Platnost k 28.08.2017 13:00:00.

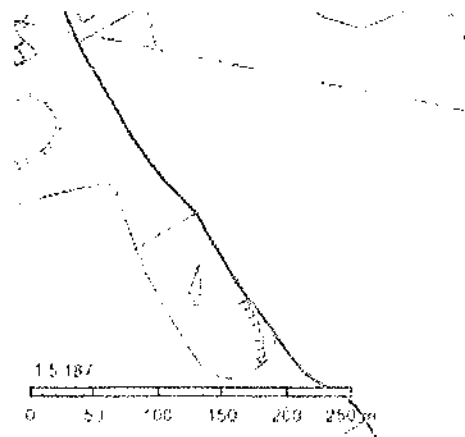
© 2004 - 2017 Český úřad zeměměřický a katastrální. Pod sídlištěm 1803/9, Kolovratská, 18211 Praha 6.
Podání určená katastrálním úřadům a pracovištím zasílejte přímo na práci e-mail adresu.

Verze aplikace 5.5.0 build 0



Informace o pozemku

Parcelní číslo:	<u>1354</u>
Obec:	<u>Skalice [5708001]</u>
Katastrální území:	<u>Skalicka nad Labem [748013]</u>
Číslo LV:	<u>336</u>
Výměra [m ²]:	9036
Typ parcely:	Parcela katastru nemovitostí
Mapový list:	DKM
Určení výměry:	Ze souřadnic v S-JTSK
Druh pozemku:	orná půda



Vlastníci, jiní oprávnění

Ptáček Luděk, Nová 438, Krčín, 54901 Nové Město nad Metují	1/2
Zetíková Ivana, Lud'ka Maturoy 859, Studánka, 53012 Pardubice	1/2

Způsob ochrany nemovitosti

zemědělský půdní fond

Seznam BPEJ

32112 4165

32212 4871

Omezení vlastnického práva

Nejsou evidována žádná omezení.

Jiné zápisy

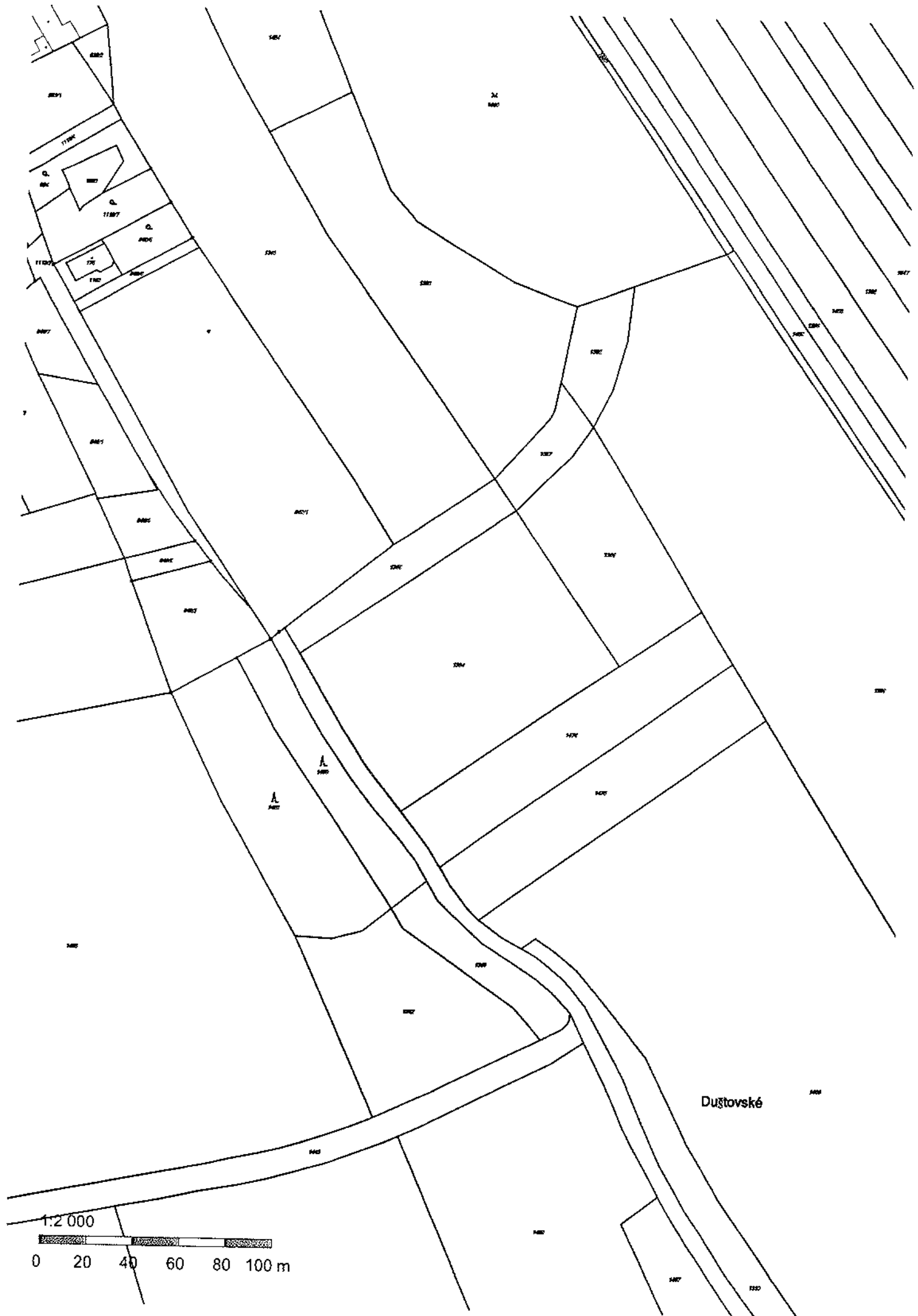
Nejsou evidovány žádné jiné zápisy.

Nemovitost je v územním obvodu, kde státní správu katastru nemovitostí ČR vykonává Katastrální úřad pro Královéhradecký kraj, Katastrální pracoviště Hradec Králové

Zobrazené údaje mají informativní charakter. Platnost k 28.08.2017 13:00:00.


© 2004 - 2017 Český úřad zeměměřický a katastrální, Pod sídly č. 1800/9, Kobylsy, 18211 Praha 8, Podání určeno katastrálními úřady a pracovišti zasílejte přímo na uichy@cad.acres.cz

Verze aplikace: 5.5.0 build 9



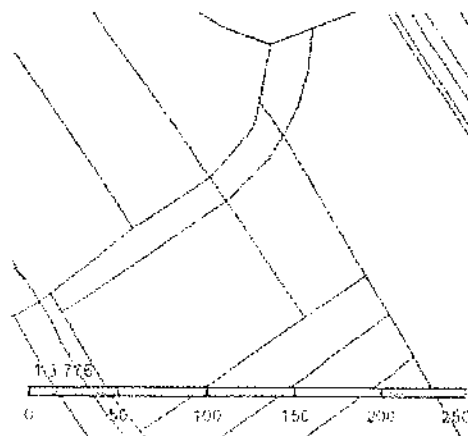
Duřtovské

1:2 000



Informace o pozemku

Parcelní číslo:	<u>1396/2</u>
Obec:	<u>Skalice [570800]Z</u>
Katastrální území:	<u>Skalička nad Labem [748013]</u>
Číslo LV:	<u>425</u>
Výměra [m ²]:	3775
Typ parcely:	Parcela katastru nemovitostí
Mapový list:	DKM
Určení výměry:	Ze souřadnic v S-JTSK
Druh pozemku:	orná půda



Vlastníci, jiní oprávnění

Havlík Radovan Ing. JUDr., Severní 773/30, Slezské Předměstí, 50003 Hradec Králové

Způsob ochrany nemovitosti

zemědělský půdní fond

Seznam BPEJ

322124 140

321124 3635

Omezení vlastnického práva

Nejsou evidována žádná omezení.

Jiné zápisy

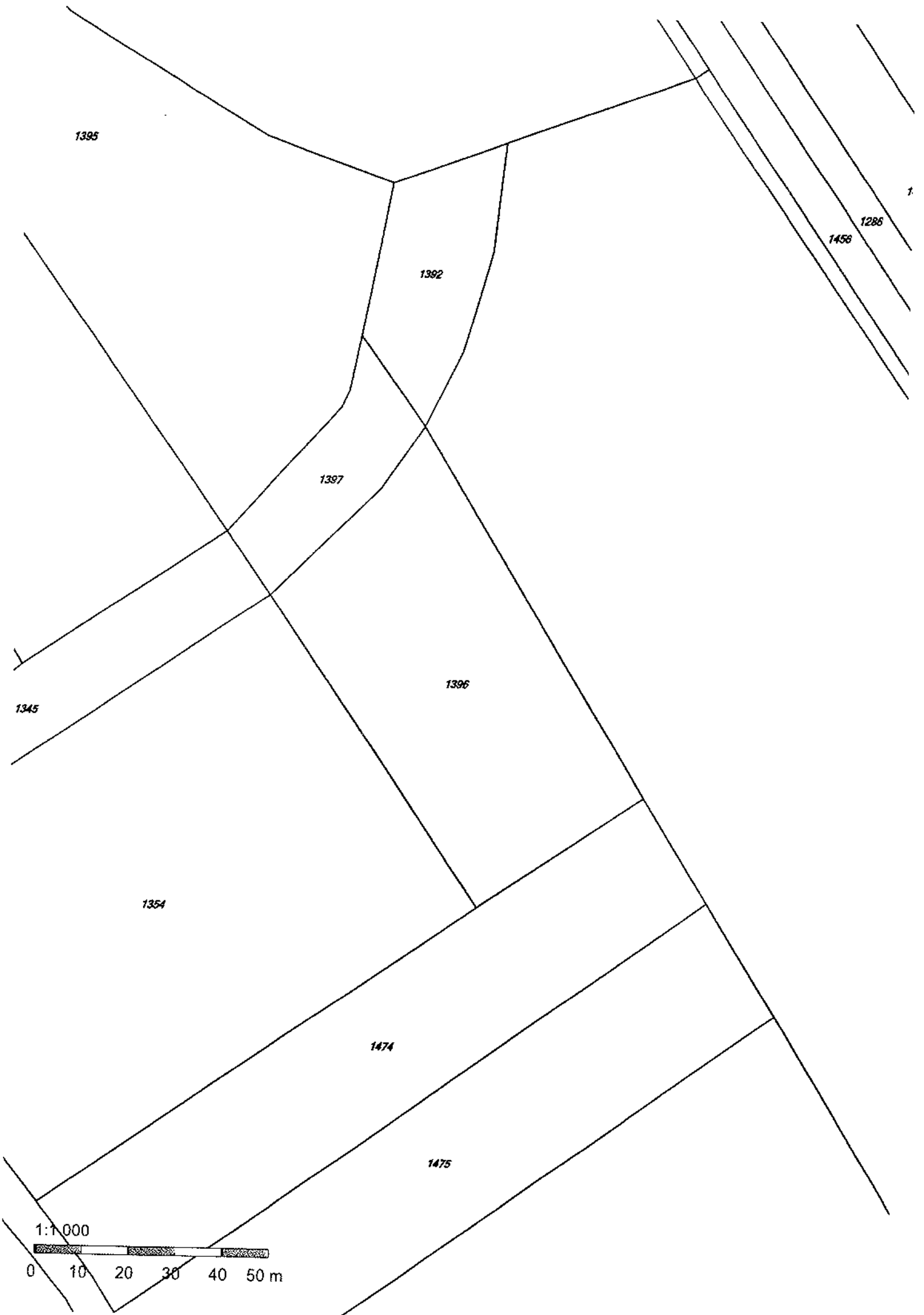
Nejsou evidovány žádné jiné zápisy.

Nemovitost je v územním obvodu, kde státní správu katastru nemovitostí ČR vykonává Katastrální úřad pro Královéhradecký kraj, Katastrální pracoviště Hradec KrálovéZ

Zobrazené údaje mají informativní charakter. Platnost k 28.08.2017 13:00:00.

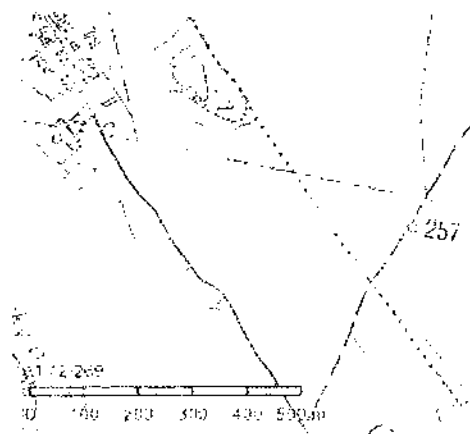
© 2004 - 2017 Český úřad zeměměřičský a katastrální, Pod Svatěm 1800/9, Kobylisy, 18211 Praha 6.
Podání určená katastrálními úřady a pracovišti zasílejte přímo na jejich e-mail adresu.

Verze aplikace: 5.5.0 build 0



Informace o pozemku

Parcelní číslo:	<u>1366</u>
Obec:	<u>Skalice 15708001</u>
Katastrální území:	<u>Skalička nad Labem 17480131</u>
Číslo LV:	<u>422</u>
Výměra [m ²]:	35702
Typ parcely:	Parcela katastru nemovitosti
Mapový list:	DKM
Určení výměry:	Ze souřadnic v S-JTSK
Druh pozemku:	orná půda



Vlastníci, jiní oprávnění

PKS-Průmyslové kolové systémy s.r.o., náměstí Jiřího z Poděbrad 159, 50801 Hořice	1/2
Plachetka Kamil, Žireč 114, 54404 Dvůr Králové nad Labem	1/2

Způsob ochrany nemovitosti

zemědělský půdní fond

Seznam BPEJ

32112 35702

Omezení vlastnického práva

Nejsou evidována žádná omezení.

Jiné zápisy

Nejsou evidovány žádné jiné zápisy.

Nemovitost je v územním obvodu, kde státní správu katastru nemovitostí ČR vykonává Katastrální úřad pro Královéhradecký kraj, Katastrální pracoviště Hradec Králové


Zobrazené údaje mají informativní charakter. Platnost k 28.08.2017 13:00:00.

© 2004 - 2017 Český úřad zeměměřičský a katastrální, Pod Pohřbem 1800/9, Kubyšovy 18211, Písná 632
Podání určena katastrálním úřadům a pracovištím zastřejte přímo na uzk@uzk.mafp.cz.

Verze aplikace: 5.5.0 build 0

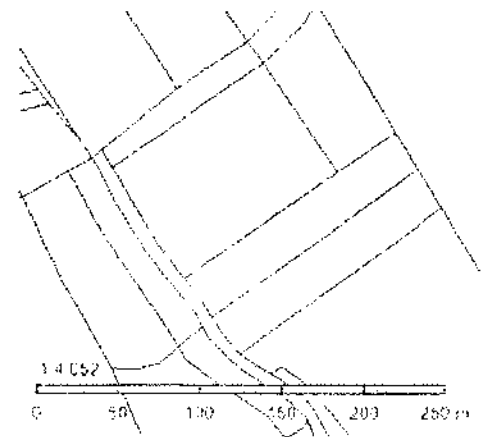


1:4 000



Informace o pozemku

Parcelní číslo:	<u>1474/2</u>
Obec:	<u>Skalice [570800]2</u>
Katastrální území:	<u>Skalička nad Labem [748013]</u>
Číslo LV:	<u>192</u>
Výměra [m ²]:	4264
Typ parcely:	Parcela katastru nemovitosti
Mapový list:	DKM
Určení výměry:	Ze souřadnic v S-JTSK
Druh pozemku:	orná půda



Vlastníci, jiní oprávnění

Karpíšek Milan, Skalička 29, 50003 Skalice

Způsob ochrany nemovitosti

zemědělský půdní fond

Seznam BPEJ

32112/2 4264

Omezení vlastnického práva

Nejsou evidována žádná omezení.

Jiné zápisy

Nejsou evidovány žádné jiné zápisy.

Nemovitost je v územním obvodu, kde státní správu katastru nemovitosti ČR vykonává Katastrální úřad pro Královéhradecký kraj, Katastrální pracoviště Hrádec Královce2

Zobrazené údaje mají informativní charakter. Platnost k 28.08.2017 13:00:00.

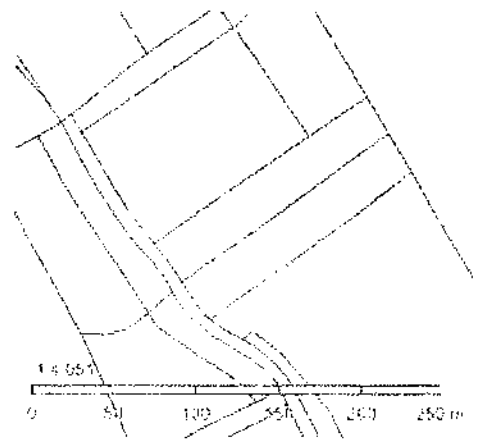
© 2004 - 2017 Český úřad zeměměřičský a katastrální - Pod sídlištěm 1800/9, Kolářovy, 18211 Praha 82
Podání určená katastrálním úřadům a pracovištím zašlete přímo na cejt@ca.maf.ceska.cz.

Verze aplikace: 5.5.0 build 0



Informace o pozemku

Parcelní číslo:	<u>14752</u>
Obec:	<u>Skalice [57080012]</u>
Katastrální území:	<u>Skalička nad Labem [748013]</u>
Číslo LV:	<u>604</u>
Výměra [m ²]:	4264
Typ parcely:	Parcela katastru nemovitostí
Mapový list:	DKM
Určení výměry:	Ze souřadnic v S-JTSK
Druh pozemku:	orná půda



Vlastníci, jiní oprávnění

Karpišek Stanislav Ing., Skalička 70, 50003 Skalice

Způsob ochrany nemovitosti

zemědělský půdní fond

Seznam BPEJ

321122 4264

Omezení vlastnického práva

Nejsou evidována žádná omezení.

Jiné zápisy

Nejsou evidovány žádné jiné zápisy.

Nemovitost je v územním obvodu, kde státní správu katastru nemovitostí ČR vykonává Katastrální úřad pro Královéhradecký kraj, Katastrální pracoviště Hradec Králové.

Zobrazené údaje mají informativní charakter. Platnost k 28.08.2017 13:00:00.

© 2004 - 2017 Český úřad zeměměřičský a katastrální, Pod úřadstvem 1800/6, Kobylisy, 16201 Praha 6
Podání určena katastrálním úřadům a pracovištím zaslávejte přímo na vyz.h.e-mail@cznes.cz.

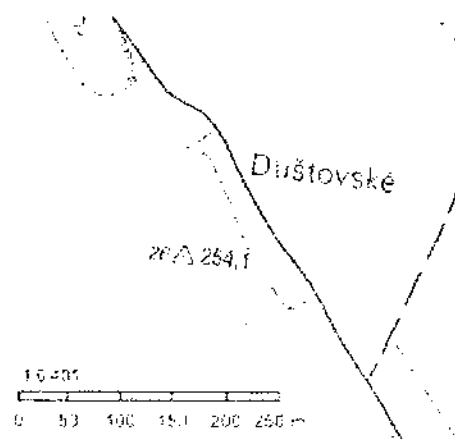
Verze aplikace: 5.5.0 build 0



Duřtovské

Informace o pozemku

Parcelní číslo:	<u>1330/2</u>
Obec:	<u>Skalice [570800]Z</u>
Katastrální území:	<u>Skalička nad Labem [745013]</u>
Číslo LV:	<u>475</u>
Výměra [m ²]:	4427
Typ parcely:	Parcela katastru nemovitostí
Mapový list:	DKM
Určení výměry:	Ze souřadnic v S-JTSK
Druh pozemku:	orná půda



Vlastníci, jiní oprávnění

Horák Ivan Ing., Kydlínovská 25/1, Pláčky, 50301 Hradec Králové

Způsob ochrany nemovitosti

zemědělský půdní fond

Seznam BPEJ

322122 1002

321122 3425

Omezení vlastnického práva

Pozemek určen pro realizaci spol. zař.dle zák.č. 139/2002Sb.

Jiné zápisy

Nejsou evidovány žádné jiné zápisy.

Nemovitost je v územním obvodu, kde státní správu katastru nemovitostí ČR vykonává Katastrální úřad pro Královéhradecký kraj, Katastrální pracoviště Hradec KrálovéZ

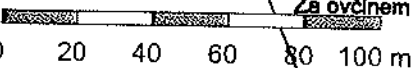
Zobrazené údaje mají informativní charakter. Platnost k 28.08.2017 13:00:00.

© 2004 - 2017 Český úřad zeměměřický a katastrální - Pod sídlištěm 1609/9, Kolovratský, 18211 Praha 6-P
Podání určená katastrálním úřadům a pracovištím zasílejte přímo na guch.e.mail@cznsu.cz

Verze aplikace: 5.5.0 build 0



1:2 000

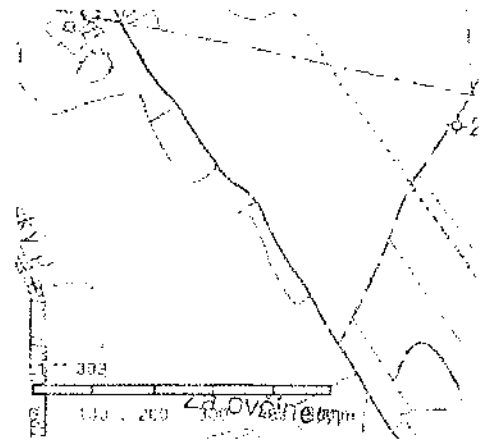


Za ovčím

0 20 40 60 80 100 m

Informace o pozemku

Parcelní číslo:	<u>1409/2</u>
Obec:	<u>Skalnice [570800]Z</u>
Katastrální území:	<u>Skalnice nad Labem [748013]</u>
Číslo LV:	<u>475</u>
Výměra [m ²]:	35393
Typ parcely:	Parcela katastru nemovitostí
Mapový list:	DKM
Určení výměry:	Ze souřadnic v S-JTSK
Druh pozemku:	orná půda



Vlastníci, jiní oprávnění

Horák Ivan Ing., Kydlinovská 25/1, Plácky, 50301 Hradec Králové

Způsob ochrany nemovitostí

zemědělský půdní fond

Seznam BPEJ

32112Z 26115

32212Z 9278

Omezení vlastnického práva

Nejsou evidována žádná omezení.

Jiné zápisy

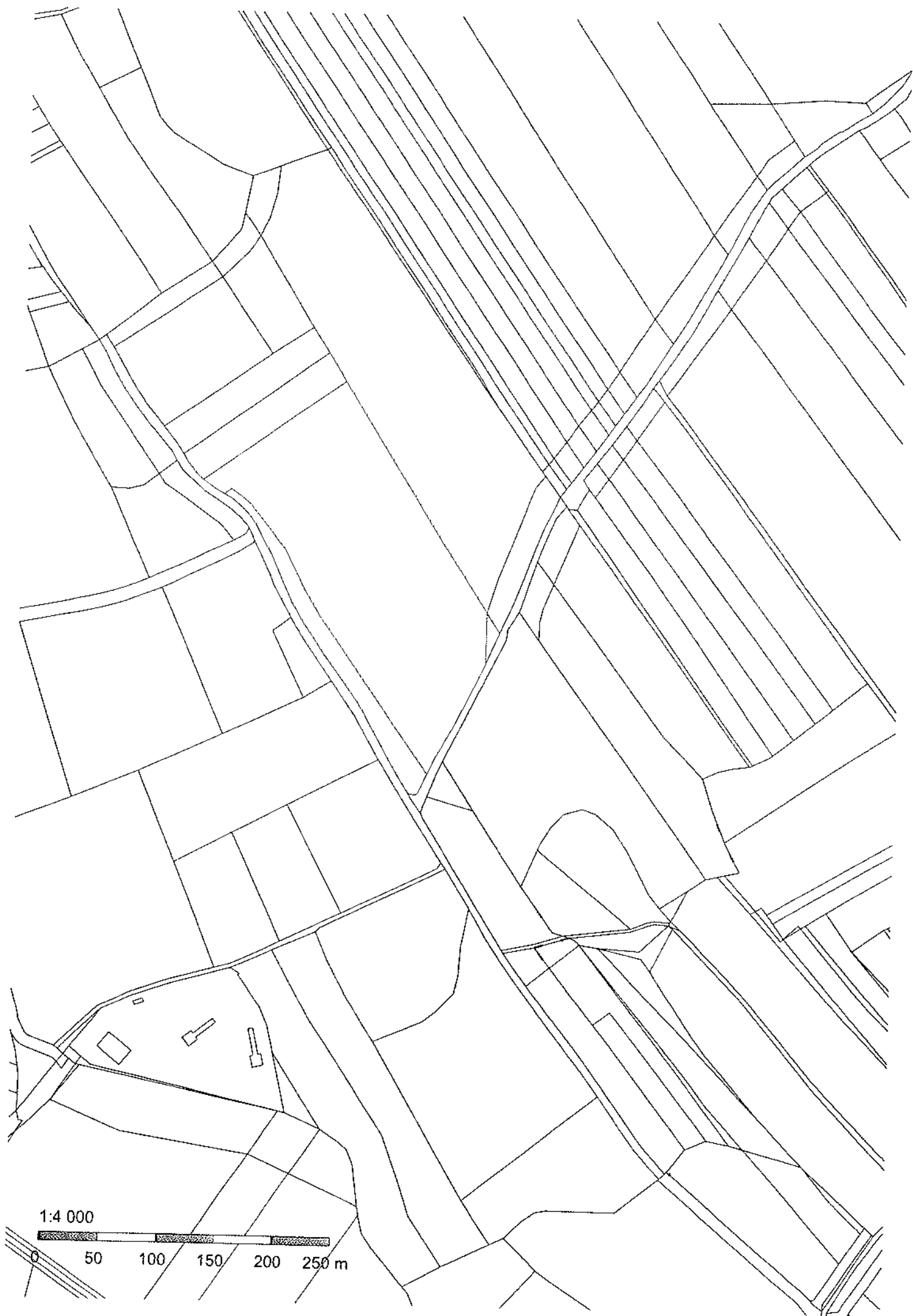
Nejsou evidovány žádné jiné zápisy.

Nemovitost je v územním obvodu, kde státní správu katastru nemovitostí ČR vykonává Katastrální úřad pro Královéhradecký kraj, Katastrální pracoviště Hradec KrálovéZ.

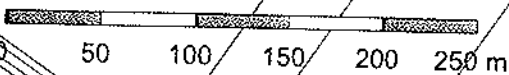
Zobrazené údaje mají informativní charakter. Platnost k 28.08.2017 13:00:00.

© 2004 - 2017 Český úřad zeměměřičský a katastrálníZ . Pod sídlem 1800/9, Kobylisy 16211 Praha 6Z
Podání určená katastrálním úřadům a pracovištím zasílejte přímo na jejich email adresuZ.

Verze aplikace: 5.5.0 build 0



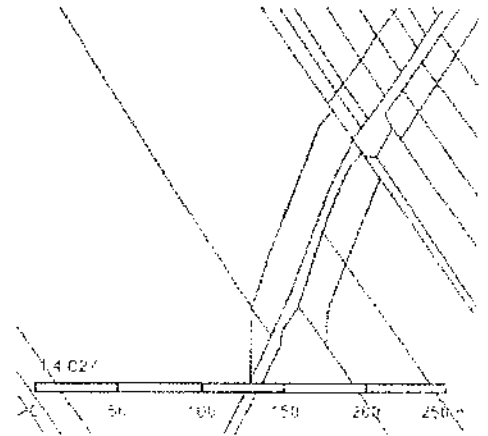
1:4 000



0 50 100 150 200 250 m

Informace o pozemku

Parcelní číslo:	<u>1391/2</u>
Obec:	<u>Stalčice 15708001/2</u>
Katastrální území:	<u>Stalčicka nad Labem 17480131</u>
Číslo LV:	<u>422</u>
Výměra [m ²]:	2597
Typ parcely:	Parcela katastru nemovitostí
Mapový list:	DKM
Určení výměry:	Ze souřadnic v S-JTSK
Druh pozemku:	orná půda



Vlastníci, jiní oprávnění

PKS-Průmyslové kolové systémy s.r.o., náměstí Jiřího z Poděbrad 159, 50801 Hořice	1/2
Plachetka Kamil, Žireč 114, 54404 Dvůr Králové nad Labem	1/2

Způsob ochrany nemovitosti

zemědělský půdní fond

Seznam BPEJ

32112/2 2597

Omezení vlastnického práva

Pozemek určen pro realizaci spol. zař.dle zák.č. 139/2002Sb.

Jiné zápisy

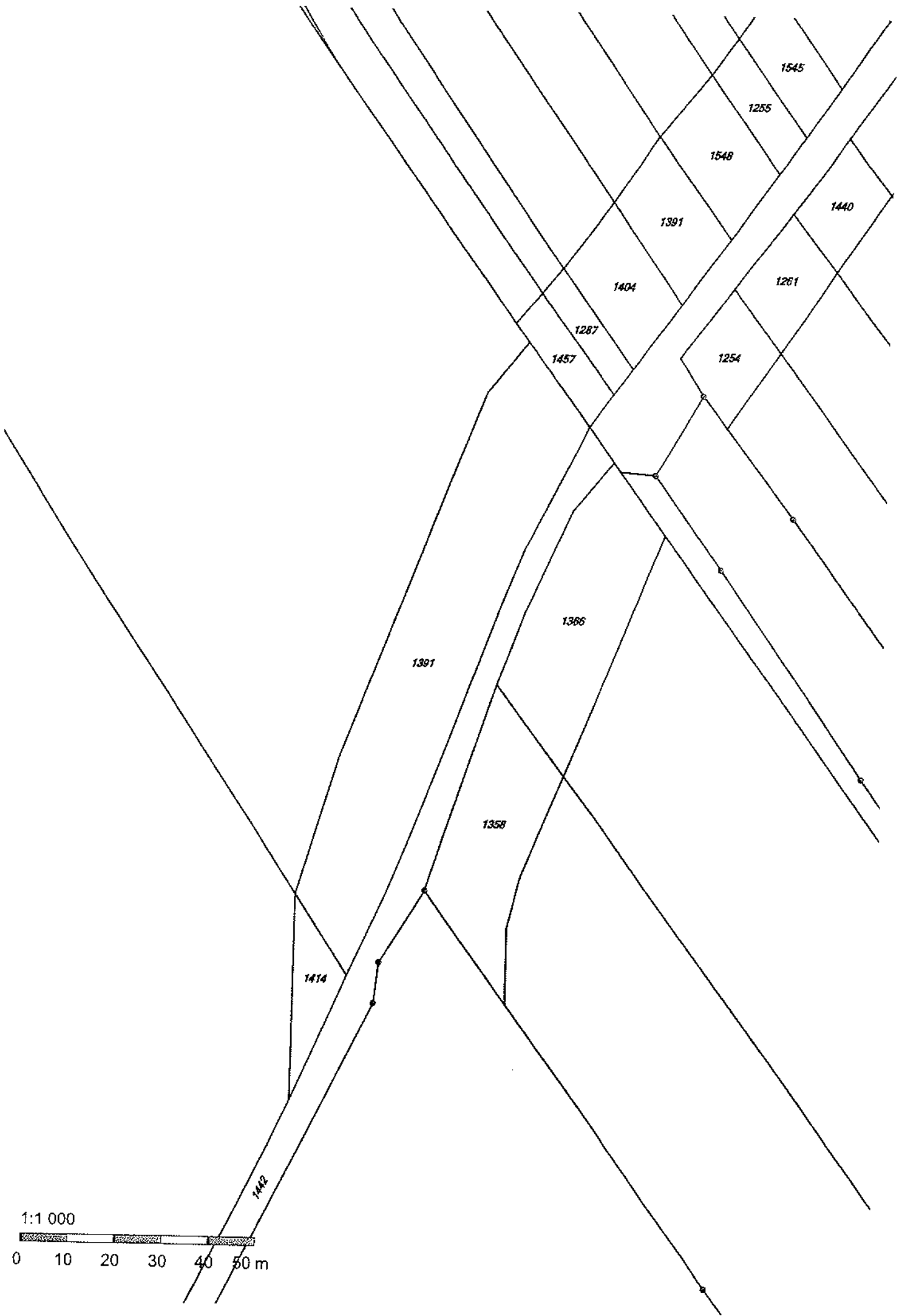
Nejsou evidovány žádné jiné zápisy.

Nemovitost je v územním obvodu, kde státní správu katastru nemovitostí ČR vykonává Katastrální úřad pro královéhradecký kraj, Katastrální pracoviště Hradec Králové/2

Zobrazené údaje mají informativní charakter. Platnost k 28.08.2017 13:00:00.

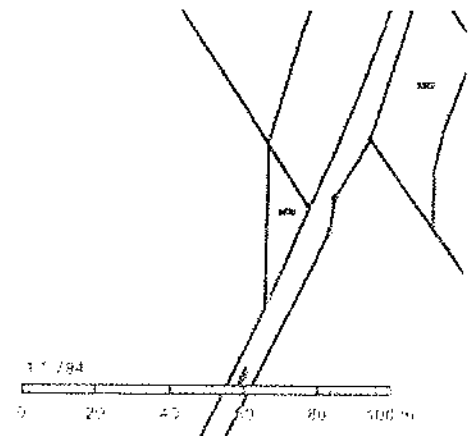
© 2004 - 2017 Český úřad zeměměřičský a katastrální/2 - Pod sídlištěm 1800/9, Kobylisy, 18201 Praha 8.
Podání určená katastrálním úřadům a pracovištím zasílejte přímo na ej.uj.č. mail adresu.

Verze aplikace: 5.5.0 build 0



Informace o pozemku

Parcelní číslo:	<u>1414/2</u>
Obec:	<u>Stalčice 15708001/2</u>
Katastrální území:	<u>Skalčicka nad Labem [748013]</u>
Číslo LV:	<u>475</u>
Výměra [m ²]:	255
Typ parcely:	Parcely katastru nemovitostí
Mapový list:	DKM
Určení výměry:	Ze souřadnic v S-JTSK
Druh pozemku:	orná půda



Vlastníci, jiní oprávnění

Horák Ivan Ing., Kydliňovská 25/1, Plácky, 50301 Hradec Králové

Způsob ochrany nemovitostí

zemědělský půdní fond

Seznam BPEJ

32112/2 255

Omezení vlastnického práva

Pozemek určen pro realizaci spol. zař.dle zák.č. 139/2002Sb.

Jiné zápisy

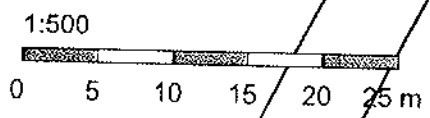
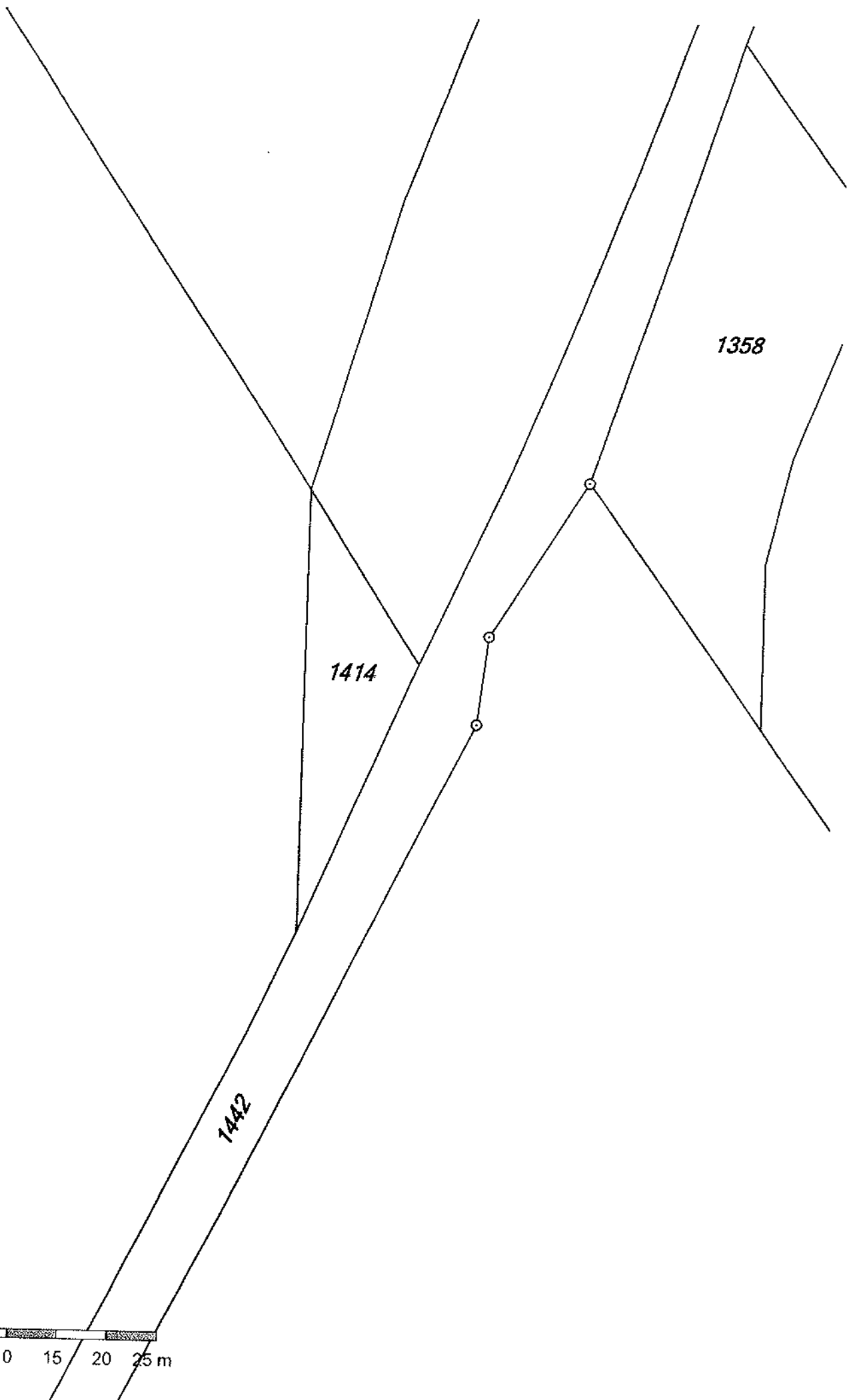
Nejsou evidovány žádné jiné zápisy.

Nemovitost je v územním obvodu, kde státní správu katastru nemovitostí ČR vykonává Katastrální úřad pro Královéhradecký kraj, katastrální pracoviště Hradec Králové-2

Zobrazené údaje mají informativní charakter. Platnost k 29.08.2017 13:00:00.

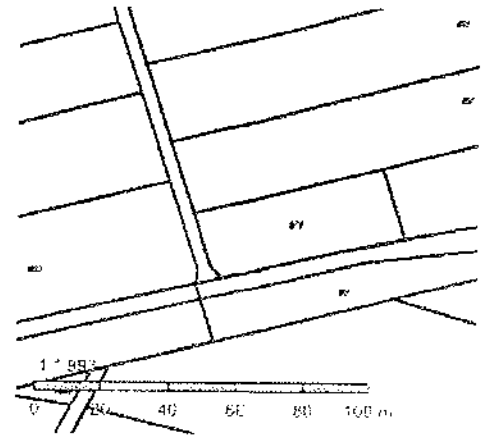
© 2004 - 2017 Česky úřad zeměměřičský a katastrální - Pod s. číslo 1800/9, Kobylnky, 16201 Praha 8
Podání určena katastrálním úřadům a pracovištím zasílejte přímo na www.e-mail.acr.cz.

Verze aplikace: 5.5.0 build 0



Informace o pozemku

Parcelní číslo:	<u>9112</u>
Obec:	<u>Hrástec Králové 156981012</u>
Katastrální území:	<u>Rusek (743674)</u>
Číslo LV:	<u>153</u>
Výměra [m ²]:	1209
Typ parcely:	Parcela katastru nemovitosti
Mapový list:	DKM
Určení výměry:	Ze souřadnic v S-JTSK
Druh pozemku:	orná půda



Vlastníci, jiní oprávnění

SJM Hruša Stanislav a Hrušová Blažena, Na Humpolci 20/9, Rusek, 50003 Hradec Králové

Způsob ochrany nemovitosti

zemědělský půdní fond

Seznam BPEJ

~~321122~~ 1209

Omezení vlastnického práva

Nejsou evidována žádná omezení.

Jiné zápisy

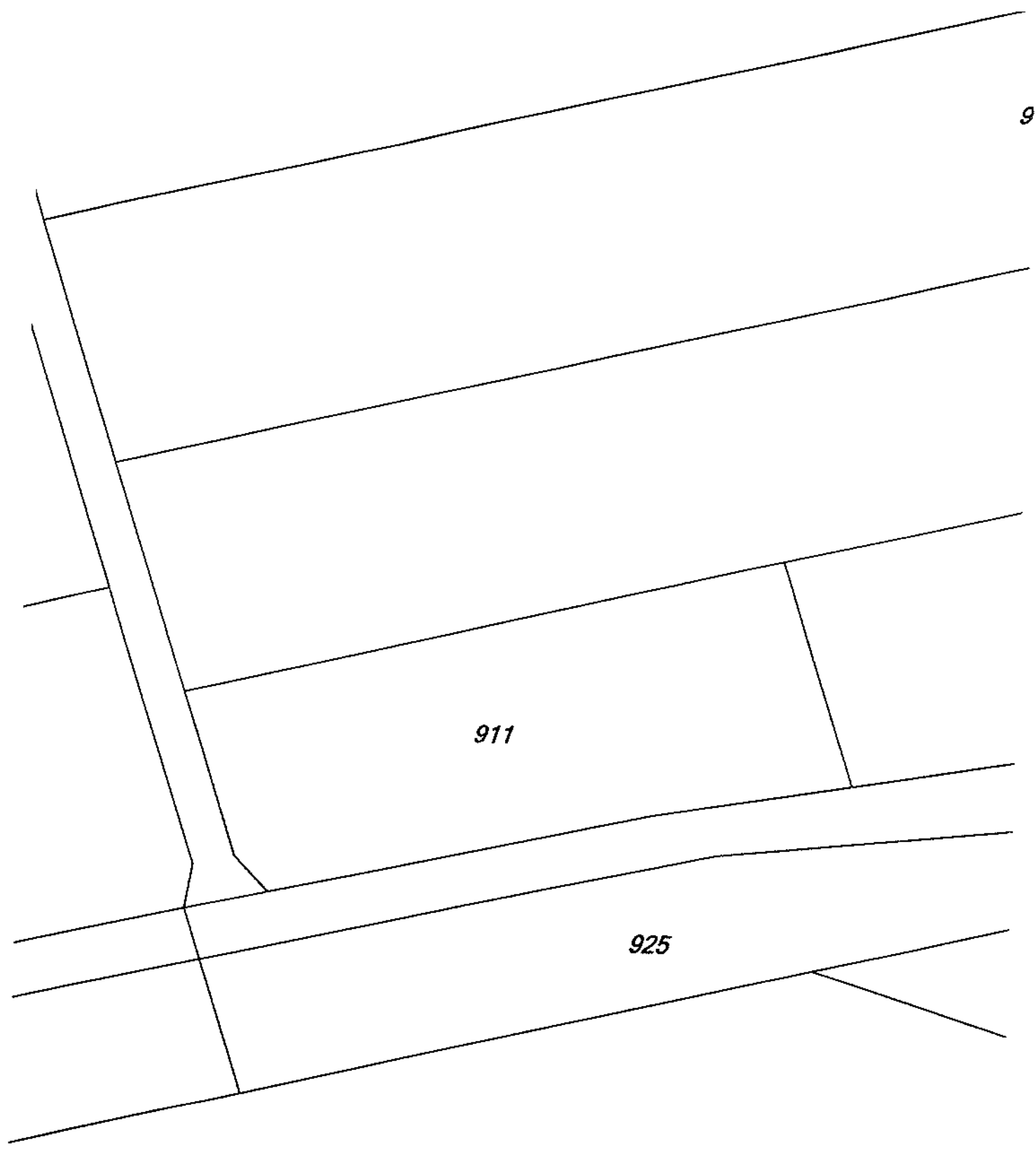
Nejsou evidovány žádné jiné zápisy.

Nemovitost je v územním obvodu, kde státní správu katastru nemovitostí ČR vykonává Katastrální úřad pro Královéhradecký kraj, Katastrální pracoviště Hradec Králové.

Zobrazené údaje mají informativní charakter. Platnost k 28.08.2017 11:00:00.

© 2004 - 2017 Český úřad zeměměřický a katastrální. E-mail sídlištěm 1800/9, Kobylisy, 18211 Praha 8.
Podání určená katastrálním úřadům a pracovištím zasílejte přímo na jech.c-maji@czso.cz.

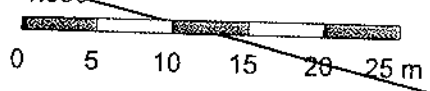
Verze aplikace: 5.5.0 build 0



911

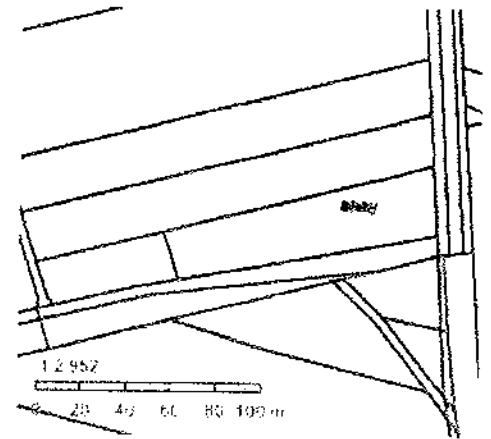
925

1:500



Informace o pozemku

Parcelní číslo:	<u>912</u>
Obec:	<u>Hradec Králové [569810]</u>
Katastrální území:	<u>Rusek [743674]</u>
Číslo LV:	<u>374</u>
Výměra [m ²]:	3113
Typ parcely:	Parcela katastru nemovitostí
Mapový list:	DKM
Určení výměry:	Ze souřadnic v S-JTSK
Druh pozemku:	orná půda



Vlastníci, jiní oprávnění

Procházka Zdeněk, Černilovská 10/16, Rusek, S0003 Hradec Králové

Způsob ochrany nemovitosti

zemědělský půdní fond

Seznam BPEJ

32112 2749

32110 364

Omezení vlastnického práva

Nejsou evidována žádná omezení.

Jiné zápisy

Nejsou evidovány žádné jiné zápisy.

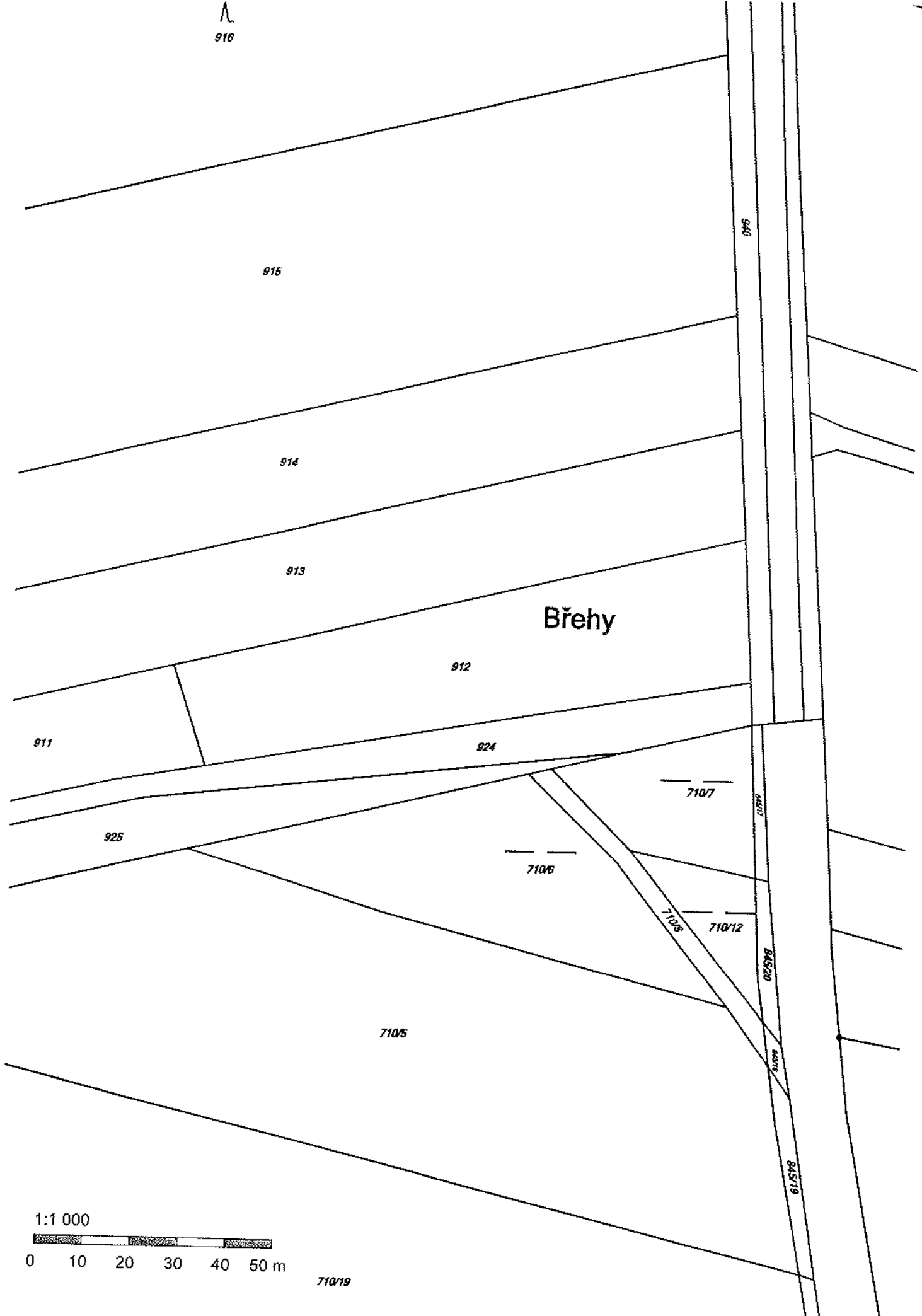
Nemovitost je v územním obvodu, kde státní správu katastru nemovitostí ČR vykonává Katastrální úřad pro Královéhradecký kraj, Katastrální pracoviště Hradec Králové.

Zobrazené údaje mají informativní charakter. Platnost k 28.08.2017 11:00:00.

© 2004 - 2017 Český úřad zeměměřičský a katastrální. Pod sídlištěm 1800/9, Kobylisy, 10231 Praha 6
Podání určená katastrálním úřadům a pracovištím zasílejte přímo na svůj e-mail adresu.

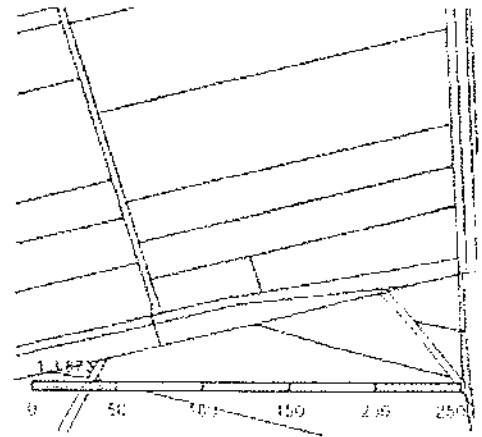
Verze aplikace: 5.5.0 build 0

Λ
916



Informace o pozemku

Parcelní číslo:	<u>913</u>
Obec:	<u>Hradec Králové [569810]</u>
Katastrální území:	<u>Rusek [743674]</u>
Číslo LV:	<u>216</u>
Výměra [m ²]:	4157
Typ parcely:	Parcele katastru nemovitostí
Mapový list:	DKM
Určení výměry:	Ze souřadnic v S-JTSK
Druh pozemku:	orná půda



Vlastníci, jiní oprávnění

Holanec Václav, Černilovská 125/18, Rusek, 50003 Hradec Králové	1/2
Vejrochová Jarmila, Černilovská 11/20, Rusek, 50003 Hradec Králové	1/2

Způsob ochrany nemovitosti

zemědělský půdní fond

Seznam BPEJ

32:112 3904

32:110 253

Omezení vlastnického práva

Nejsou evidována žádná omezení.

Jiné zápisy

Nejsou evidovány žádné jiné zápisy.

Nemovitost je v územním obvodu, kde státní správu katastru nemovitostí ČR vykonává Katastrální úřad pro Královéhradecký kraj, Katastrální pracoviště Hradec Králové.

Zobrazené údaje mají informativní charakter. Platnost k 28.08.2017 11:00:00.

© 2004 - 2017 Český úřad zeměměřičský a katastrální. Pod sídlištěm 1800/9, Kobylisy, 18211 Praha 8-Podán, určená katastrálními úřady a pracovišti zasílejte přímo na jejich e-mailovou adresu.

Verze aplikace: 5.5.0 build 0

916

915

914

913

Břehy

912

911

924

925

7107

7105

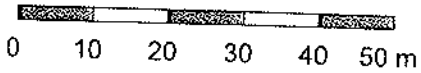
7108

71012

7105

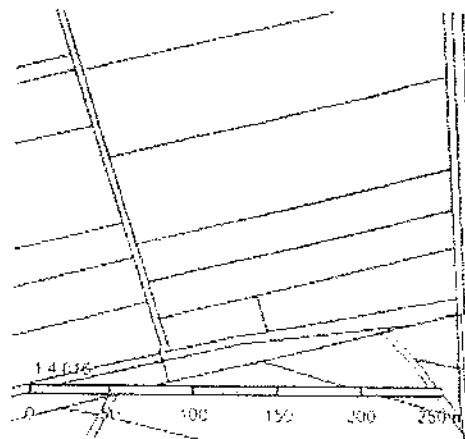
940

ich 1:1 000



Informace o pozemku

Parcelní číslo:	<u>914</u>
Obec:	<u>Hradec Králové [569810]</u>
Katastrální území:	<u>Rusek [743674]</u>
Číslo LV:	<u>226</u>
Výměra [m ²]:	4562
Typ parcely:	Parcela katastru nemovitostí
Mapový list:	DKM
Určení výměry:	Ze souřadnic v S-JTSK
Druh pozemku:	orná půda



Vlastníci, jiní oprávnění

Potůčková Ludmila, Za Kostelem 67/3, Pouchov, 50341 Hradec Králové

Způsob ochrany nemovitosti

zemědělský půdní fond

Seznam BPEJ

32112 4317

32110 245

Omezení vlastnického práva

Nejsou evidována žádná omezení.

Jiné zápisy

Nejsou evidovány žádné jiné zápisy.

Nemovitost je v územním obvodu, kde státní správu katastru nemovitostí ČR vykonává Katastrální úřad pro Královéhradecký kraj, Katastrální pracoviště Hradec Králové.

Zobrazené údaje mají informativní charakter. Platnost k 28.08.2017 11:00:00.

Λ
916

915

914

913

Břehy

912

911

924

925

7107

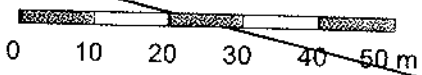
7106

7108

710

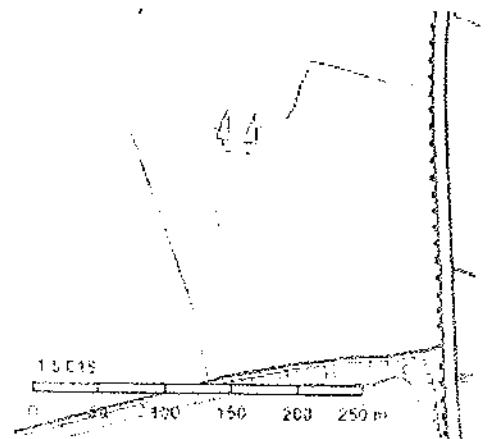
7105

1:1 000



Informace o pozemku

Parceční číslo:	<u>915</u>
Obec:	<u>Hradec Králové [569810]</u>
Katastrální území:	<u>Rusek [743674]</u>
Číslo LV:	<u>217</u>
Výměra [m ²]:	10875
Typ parcely:	Parcela katastru nemovitostí
Mapový list:	DKM
Určení výměry:	Ze souřadnic v S-JTSK
Druh pozemku:	orná půda



Vlastníci, jiní oprávnění

Francová Milada, Pospíšilova 1157/37, 50003 Hradec Králové

Způsob ochrany nemovitosti

zemědělský půdní fond

Seznam BPEJ

32112 10414

32110 461

Omezení vlastnického práva

Nejsou evidována žádná omezení.

Jiné zápisy

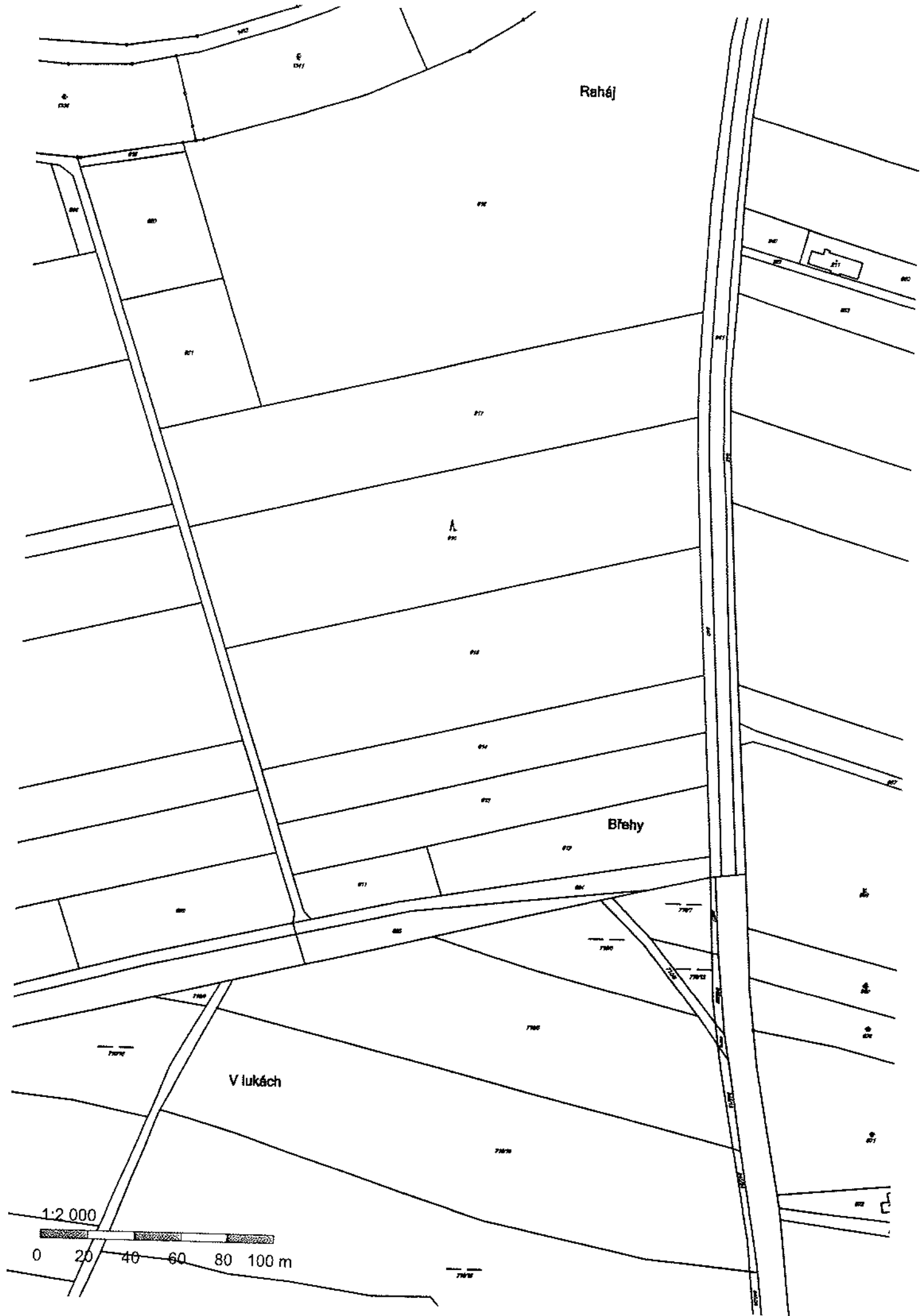
Nejsou evidovány žádné jiné zápisy.

Nemovitost je v územním obvodu, kde státní správu katastru nemovitostí ČR vykonává Katastrální úřad pro Královéhradecký kraj, Katastrální pracoviště Hradec Králové.

Zobrazené údaje mají informativní charakter. Platnost k 28.08.2017 11:00:00.

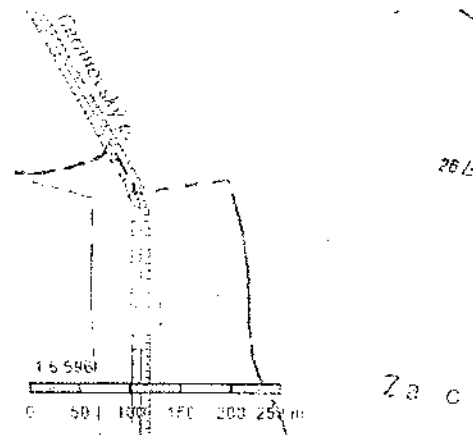
© 2004 - 2017 Český úřad zeměměřický a katastrální. Pod sídlištěm 1800/9, Lobčovice, 182 01 Praha 8.
Podání určená katastrálními úřady a pracovišti zasílejte přímo na each.e-mail@ures.cz.

Verze aplikace 5.5.0 build 0



Informace o pozemku

Parcelní číslo:	<u>3444/2</u>
Obec:	<u>Skalice [570800]Z</u>
Katastrální území:	<u>Skalička nad Labem [748013]</u>
Číslo LV:	<u>228</u>
Výměra [m ²]:	13017
Typ parcely:	Parcela katastru nemovitostí
Mapový list:	DKM
Určení výměry:	Ze souřadnic v S-JTSK
Druh pozemku:	orná půda



Vlastníci, jiní oprávnění

Šrámek Jiří, Skalička 45, 50003 Skalice

Způsob ochrany nemovitosti

zemědělský půdní fond

Seznam BPEJ

32312/2 8135

32112/2 2269

32312/2 2613

Omezení vlastnického práva

Nejsou evidována žádná omezení.

Jiné zápisy

Nejsou evidovány žádné jiné zápisy.

Nemovitost je v územním obvodu, kde státní správu katastru nemovitostí ČR vykonává Katastrální úřad pro Královéhradecký kraj, Katastrální pracoviště Hradec KrálovéZ

Zobrazené údaje mají informativní charakter. Platnost k 28.08.2017 11:00:00.

© 2004 - 2017 Český úřad zeměměřický a katastrálníZ - Fod.s.p.řístěm 1800/9, Kobylisy, 16221 Praha 6Z
Podání určená katastrálním úřadům a pracovištím zasílejte přímo na pacetu.e-mail.acemysuZ.

Verze aplikace: 5.5.0 build 0

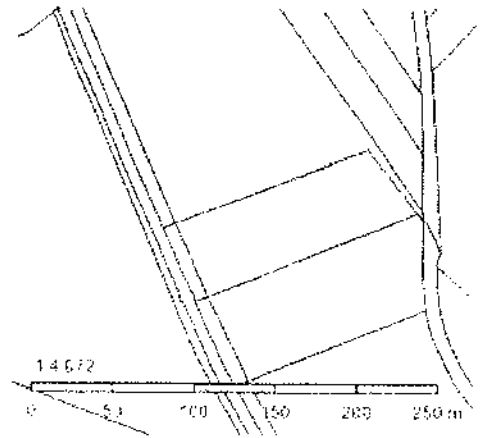


1:2,000
0 20 40 60 80 100 m

Za ovi

Informace o pozemku

Parcelní číslo:	<u>14282</u>
Obec:	<u>Skalice [570800]2</u>
Katastrální území:	<u>Skalička nad Labem [748013]</u>
Číslo LV:	<u>550</u>
Výměra [m ²]:	6309
Typ parcely:	Parcela katastru nemovitostí
Mapový list:	DKM
Určení výměry:	Ze souřadnic v S-JTSK
Druh pozemku:	orná půda



Vlastníci, jiní oprávnění

Kárníková Marie, č. p. 54, 50303 Skalice

Způsob ochrany nemovitosti

zemědělský půdní fond

Seznam BPEJ

222122 2508

321122 1503

351112 2298

Omezení vlastnického práva

Nejsou evidována žádná omezení.

Jiné zápisy

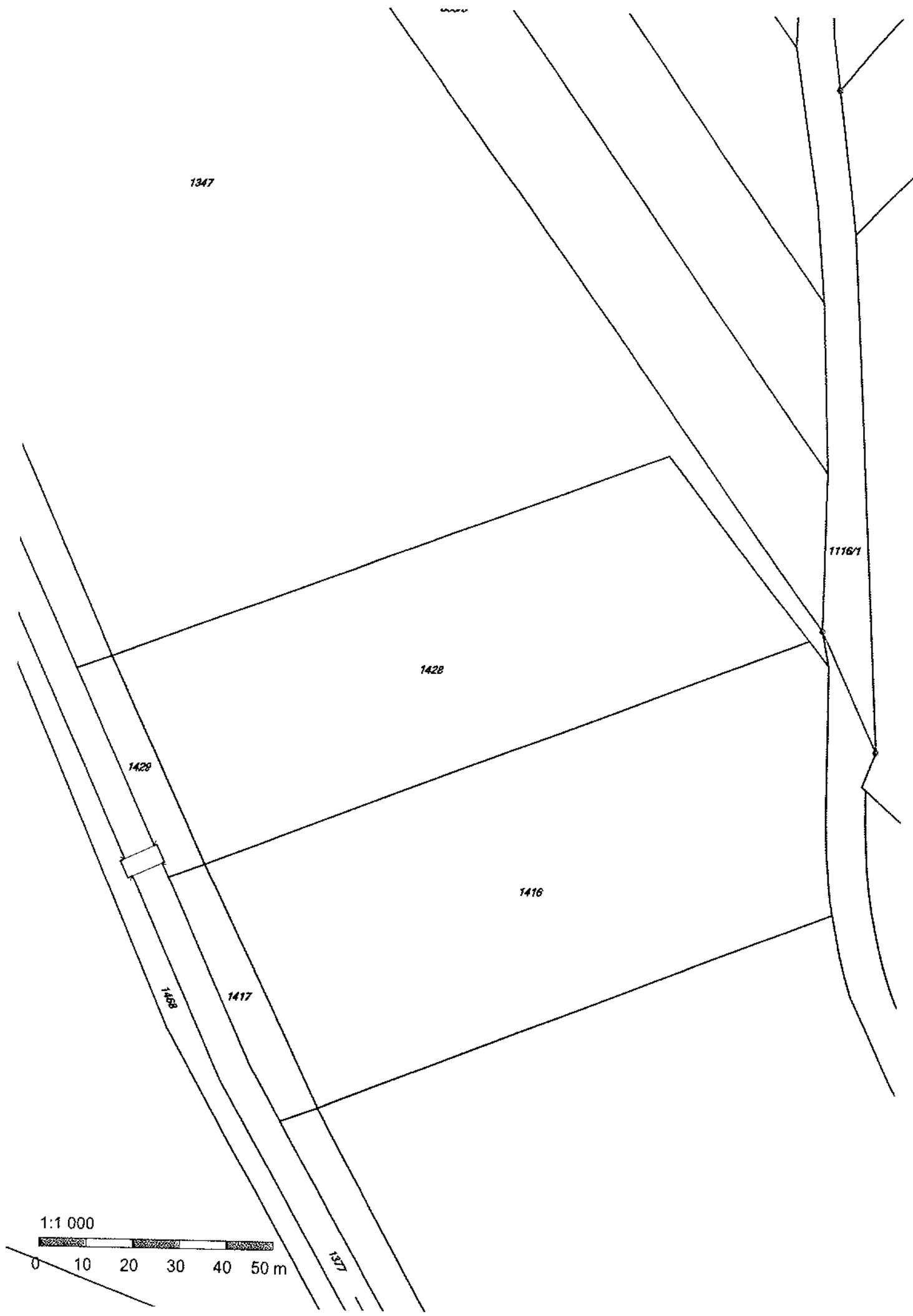
Nejsou evidovány žádné jiné zápisy.

Nemovitost je v územním obvodu, kde státní správu katastru nemovitostí ČR vykonává Katastrální úřad pro Královéhradecký kraj
Katastrální pracoviště Hradec Králové2

Zobrazené údaje mají informativní charakter. Platnost k 28.08.2017 11:00:00.

© 2004 - 2017 Český úřad zeměměřičký a katastrální úřad, Pod sídlištěm 1809/9, Kobylisy, 18211 Praha 82
Podání určena katastrálním úřadům a pracovištím zasílejte přímo na guch@uzka.cz.

Verze aplikace 5.5.0 build 0



1347

1428

1116/1

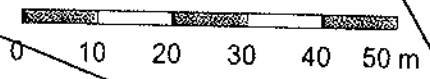
1428

1416

1458

1417

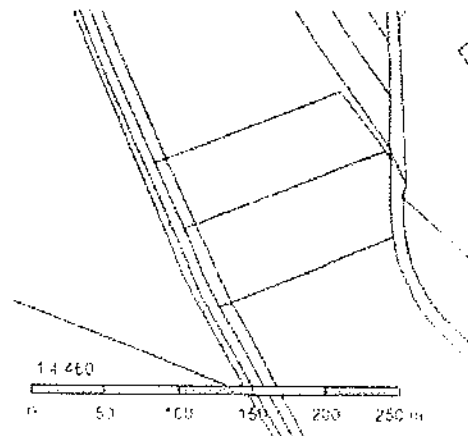
1:1 000



1347

Informace o pozemku

Parcelní číslo: 1416
 Obec: Skalice (570800)
 Katastrální území: Skalička nad Labem (748013)
 Číslo LV: 490
 Výměra [m²]: 7293
 Typ parcely: Parcela katastru nemovitostí
 Mapový list: DKM
 Určení výměry: Ze souřadnic v S-JTSK
 Druh pozemku: orná půda



Vlastníci, jiní oprávnění

Jetmar Jaroslav, Křížíkova 553, Střední Předměstí, 54101 Trutnov

1/2

Jetmar Josef, Choceňská 390, Choceňské Předměstí, 56603 Vysoké Mýto

1/2

Způsob ochrany nemovitosti

zemědělský půdní fond

Seznam BPEJ

32212 2105

35111 2799

32112 2389

Omezení vlastnického práva

Nejsou evidována žádná omezení.

Jiné zápisy

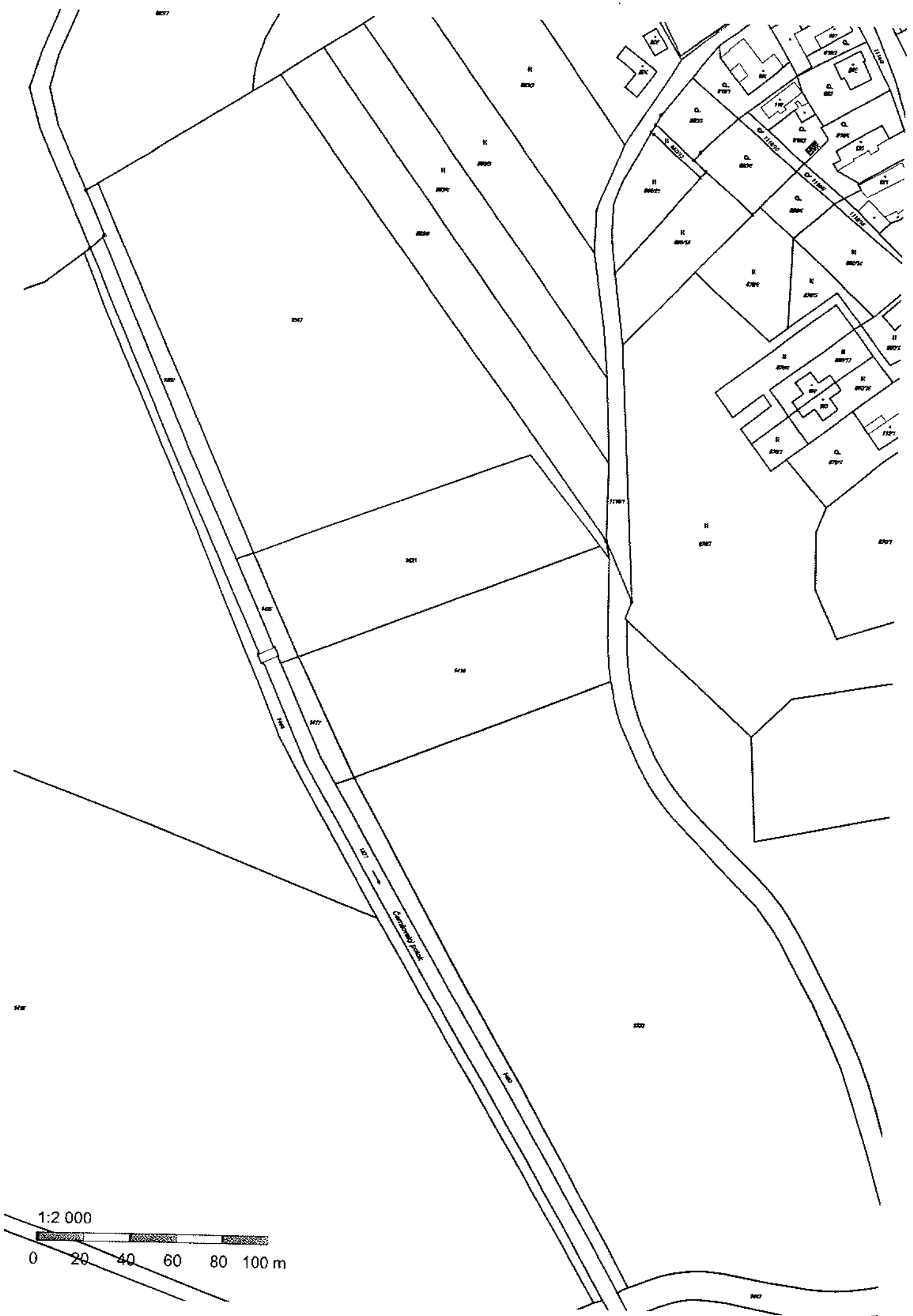
Nejsou evidovány žádné jiné zápisy.

Nemovitost je v územním obvodu, kde státní správu katastru nemovitostí ČR vykonává [Katastrální úřad pro královéhradecký kraj, Katastrální pracoviště Hradec Králové](#)


Zobrazené údaje mají informativní charakter. Platnost k 28.08.2017 11:00:00.

© 2004 - 2017 [Česky úřad zeměměřičský a katastrální](#) . Pod sídlištěm 1600/9, Kobylisy, 15211 Praha 8.
 Podán: určená katastrálním úřadům a pracovištím zasílejte přímo na [je.úřad.e-mail.adresu?](#)

Verze aplikace: 5.5.0 build 0



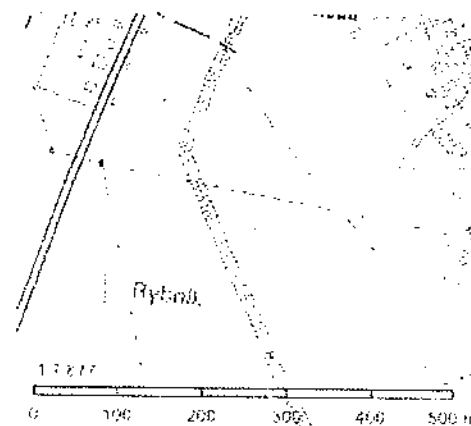
1:2 000



0 20 40 60 80 100 m

Informace o pozemku

Parcelní číslo: 1347/2
 Obec: Skalice 15708001/2
 Katastrální území: Skalčicka nad Labem [748013]
 Číslo LV: 339
 Výměra [m²]: 20735
 Typ parcely: Parcela katastru nemovitostí
 Mapový list: DKM
 Určení výměry: Ze souřadnic v S-JTSK
 Druh pozemku: orná půda



Vlastníci, jiní oprávnění

Fikr Josef, Hubiles 14, 50303 Smržov	1/2
Fikrová Věra, Hubiles 14, 50303 Smržov	1/2

Způsob ochrany nemovitosti

zemědělský půdní fond

Seznam BPEJ

322122 11828
358002 2003
321122 219
351112 6685

Omezení vlastnického práva

Nejsou evidována žádná omezení.

Jiné zápisy

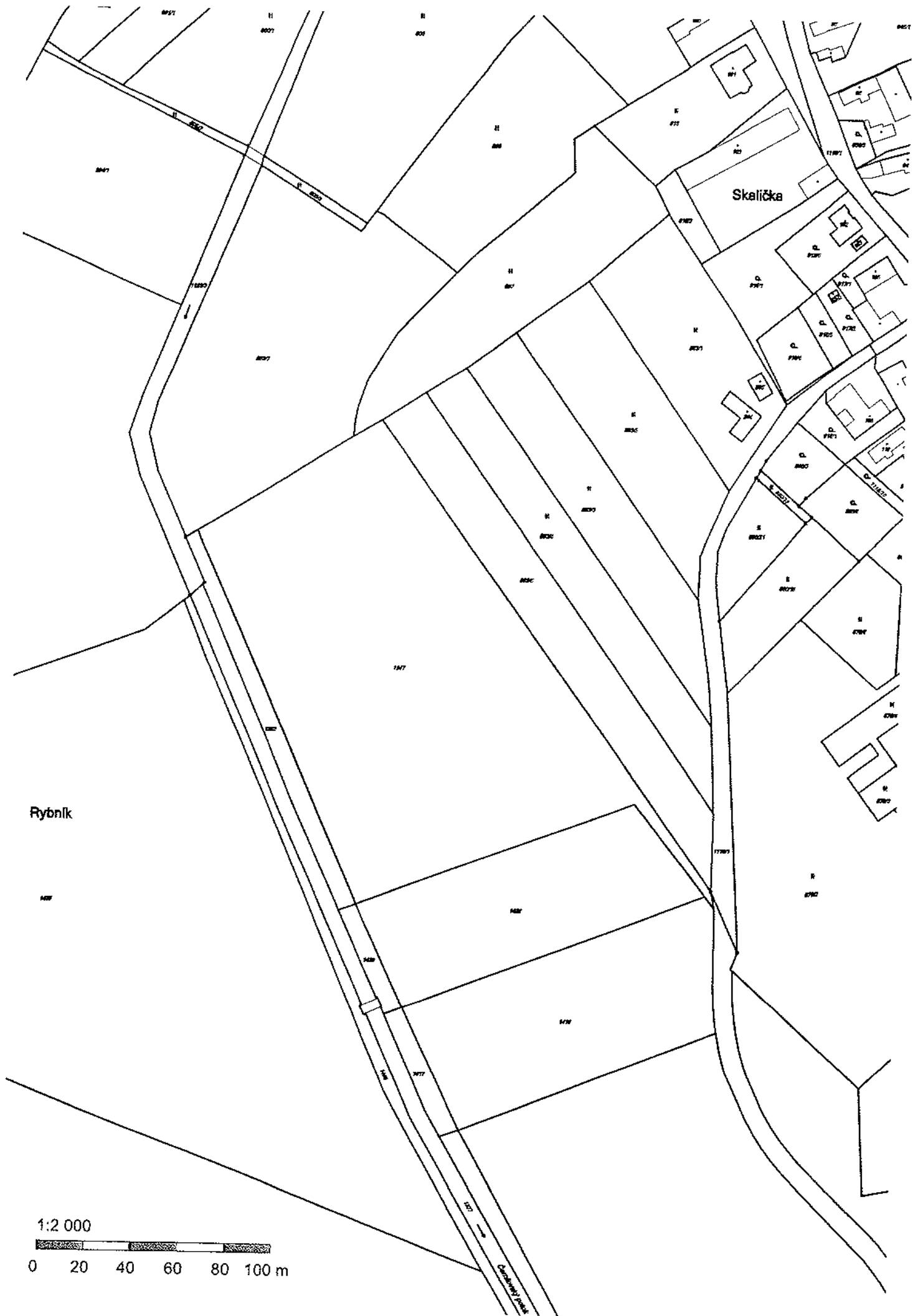
Nejsou evidovány žádné jiné zápisy.

Nemovitost je v územním obvodu, kde státní správu katastru nemovitostí ČR vykonává Katastrální úřad pro Královéhradecký kraj, Katastrální pracoviště Hradec Králové/2

Zobrazené údaje mají informativní charakter. Platnost k 28.08.2017 11:00:00.

© 2004 - 2017 Český úřad zeměměřický a katastrální, Pod sídlem 1680/9, Pohořky, 18207, Praha 8/2
 Podání určená katastrálním úřadům a pracovištím zašlete přímo na pučch.e.mali@duz.cz

Verze aplikace: 5.5.0 build 0



Informace o pozemku

Parcelní číslo:	1337
Obec:	Skalice (570800)
Katastrální území:	Skalička nad Labem (748013)
Číslo LV:	195
Výměra [m ²]:	5900
Typ parcely:	Parcela katastru nemovitosti
Mapový list:	DKM
Určení výměry:	Ze souřadnic v S-JTSK
Druh pozemku:	orná půda



Vlastníci, jiní oprávnění

Školník Oldřich, Na Pařoukách 47/7, Rusek, 50003 Hradec Králové

Způsob ochrany nemovitosti

zemědělský půdní fond

Seznam BPEJ

[32112](#) 5900

Omezení vlastnického práva

Nejsou evidována žádná omezení.

Jiné zápisy

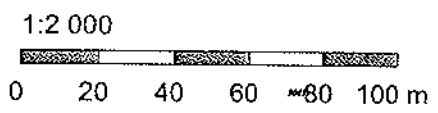
Nejsou evidovány žádné jiné zápisy.

Nemovitost je v územním obvodu, kde státní správu katastru nemovitostí ČR vykonává [Katastrální úřad pro Královéhradecký kraj, Katastrální pracoviště Hradec Králové](#).

Zobrazené údaje mají informativní charakter. Platnost k 28.08.2017 11:00:00.

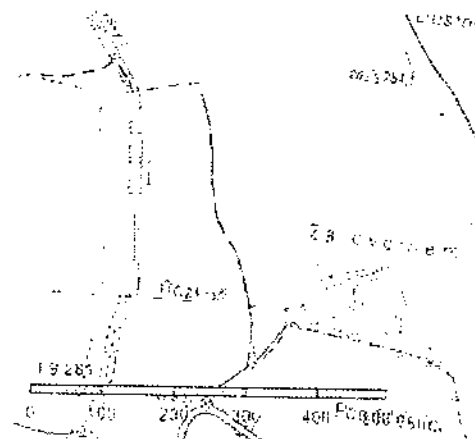
© 2004 - 2017 Český úřad zeměměřičký a katastrální Úřad s pilsněm 1500/9, Kobylsy 182 1 Praha 6
Podání určena katastrálním úřadům a pracovištím zasílejte přímo na [web e-mail adresách](#).

Verze aplikace: 5.5.0 build 0



Informace o pozemku

Parcelní číslo:	<u>1336/2</u>
Obec:	<u>Skalice [57080012]</u>
Katastrální území:	<u>Skalice nad Labem [748013]</u>
Číslo LV:	<u>188</u>
Výměra [m ²]:	29923
Typ parcely:	Parcela katastru nemovitostí
Mapový list:	DKM
Určení výměry:	Ze souřadnic v S-JTSK
Druh pozemku:	orná půda



Vlastníci, jiní oprávnění

Málková Barbora, Husovo náměstí 941, 54701 Náchod

1/2

Říha Vojtěch, Nová 1873, 54701 Náchod

1/2

Způsob ochrany nemovitosti

zemědělský půdní fond

Seznam BPEJ

32312/2 8119

32112/2 21804

Omezení vlastnického práva

Nejsou evidována žádná omezení.

Jiné zápisy

Nejsou evidovány žádné jiné zápisy.

Nemovitost je v územním obvodu, kde státní správu katastru nemovitostí ČR vykonává Katastrální úřad pro Královéhradecký kraj, Katastrální pracoviště Hradec Králové

Zobrazené údaje mají informativní charakter. Platnost k 28.08.2017 11:00:00.

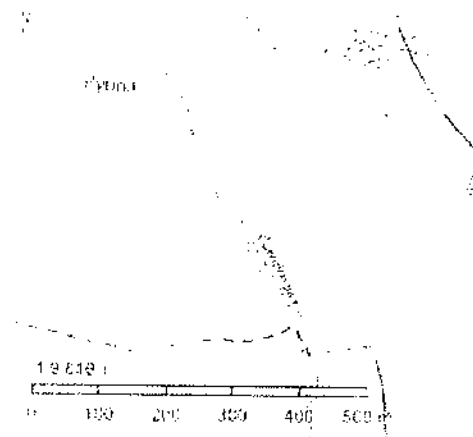
© 2004 - 2017 Český úřad zeměměřičský a katastrální, Pod Soudním 1500/9, Kobylisy 18271 Praha 8
Podání určená katastrálním úřadům a pracovištím zasílejte přímo na jejich e-mail adresu.

Verze aplikace: 5.5.0 build 0



Informace o pozemku

Parcelní číslo: [1333](#)
Obec: [Skalice \[570800\]](#)
Katastrální území: [Skalicka nad Labem \[748013\]](#)
Číslo LV: [475](#)
Výměra [m²]: 32033
Typ parcely: Parcela katastru nemovitostí
Mapový list: DKM
Určení výměry: Ze souřadnic v S-JTSK
Druh pozemku: orná půda



Vlastníci, jiní oprávnění

Horák Ivan Ing., Kydlínovská 25/1, Pláčky, 50301 Hradec Králové

Způsob ochrany nemovitosti

zemědělský půdní fond

Seznam BPEJ

[35111](#) 16373

[32212](#) 15660

Omezení vlastnického práva

Nejsou evidována žádná omezení.

Jiné zápisy

Nejsou evidovány žádné jiné zápisy.

Nemovitost je v územním obvodu, kde státní správu katastru nemovitostí ČR vykonává [Katastrální úřad pro Královéhradecký kraj, Katastrální pracoviště Hradec Králové](#).

Zobrazené údaje mají informativní charakter. Platnost k 28.08.2017 11:00:00.

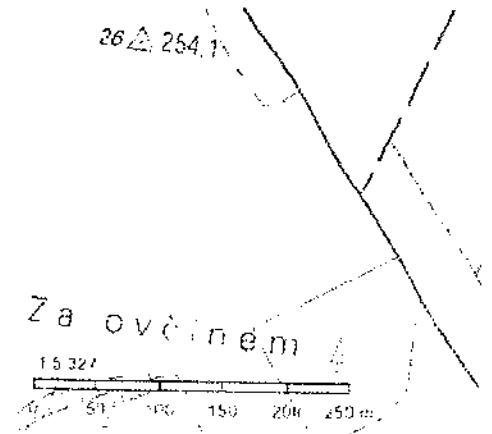
© 2004 - 2017 [Český úřad zeměměřičky a katastrální úřad](#), Pod sídlištěm 1800-9, Kobylisy, 18231 Praha 6
Podán: určená katastrálním úřadům a pracovištím zasílejte přímo na [webové stránce](#).

Verze aplikace: 5.5.0 build 0



Informace o pozemku

Parcelní číslo:	<u>1324</u>
Obec:	<u>Skalice 15/0800</u>
Katastrální území:	<u>Skalička nad Labem [748013]</u>
Číslo LV:	<u>475</u>
Výměra [m ²]:	9637
Typ parcely:	Parcela katastru nemovitostí
Mapový list:	DKM
Určení výměry:	Ze souřadnic v S-JTSK
Druh pozemku:	orná půda



Vlastníci, jiní oprávnění

Horák Ivan Ing., Kydřínovská 25/1, Plácky, 50301 Hradec Králové

Způsob ochrany nemovitosti

zemědělský půdní fond

Seznam BPEJ

32112 9637

Omezení vlastnického práva

Nejsou evidována žádná omezení.

Jiné zápisy

Nejsou evidovány žádné jiné zápisy.

Více informací k cenovým údajům naleznete v aplikaci.

Nemovitost je v územním obvodu, kde státní správu katastru nemovitostí ČR vykonává [Katastrální úřad pro Královéhradecký kraj, Katastrální pracoviště Hradec Králové](#).

Zobrazené údaje mají informativní charakter. Platnost k 28.08.2017 11:00:00.

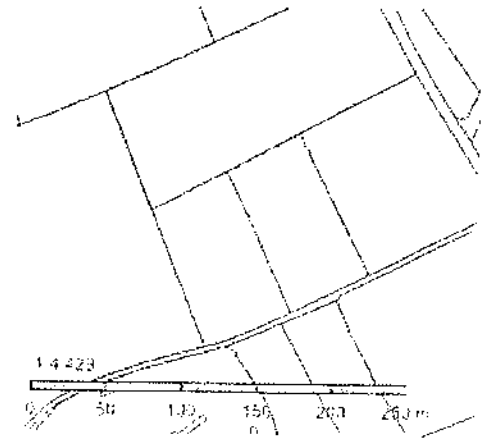
© 2004 - 2017 Český úřad zeměměřičský a katastrální. Pod sídlem 1800 9, Kobylisy, 15211 Praha 6.
Podání určená katastrálním úřadům a pracovištím zasílejte přímo na [jejich e-mail adresu](#).

Verze aplikace: 5.5.0 build 0



Informace o pozemku

Parcelní číslo: 1374
 Obec: Skalice 1570800
 Katastrální území: Skalička nad Labem 17480131
 Číslo LV: 66
 Výměra [m²]: 5752
 Typ parcely: Parcela katastru nemovitostí
 Mapový list: DKM
 Určení výměry: Ze souřadnic v S-JTSK
 Druh pozemku: orná půda



Vlastníci, jiní oprávnění

Koblížek Petr, Zábřdovice 15, 28933 Kráinec

1/2

Kozárová Jana, V Hruštičkách 580, Jakubské Předměstí, 55101 Jaroměř

1/2

Způsob ochrany nemovitosti

zemědělský půdní fond

Seznam BPEJ

32112 5752

Omezení vlastnického práva

Nejsou evidována žádná omezení.

Jiné zápisy

Nejsou evidovány žádné jiné zápisy.

Nemovitost je v územním obvodu, kde státní správu katastru nemovitostí ČR vykonává Katastrální úřad pro Královéhradecký kraj, Katastrální pracoviště Hradec Králové.

Zobrazené údaje mají informativní charakter. Platnost k 28.08.2017 11:00:00.

© 2004 - 2017 Český úřad zeměměřičský a katastrální. Pod s.dílstěm: 180070, Kobylisy, 16211, Praha 6
 Podání určená katastrálním úřadům a pracovištím zasílejte přímo na jejich e-mail adresu.


Verze aplikace 5.5.0 build 0



Důstovské

Ze ovčínem


1:2 000



0 20 40 60 80 100 m

Informace o pozemku

Parcelní číslo: 883/5~~8~~
 Obec: Skalice (5708001~~8~~)
 Katastrální území: Skalička nad Labem (748013)
 Číslo LV: 370
 Výměra [m²]: 4845
 Typ parcely: Parcela katastru nemovitostí
 Mapový list: DKM
 Určení výměry: Graficky nebo v digitalizované mapě
 Druh pozemku: orná půda



Vlastníci, jiní oprávnění

Pour Jiří Ing., Na Rybníce 147/6a, Rusek, 50003 Hradec Králové

Způsob ochrany nemovitostí

zemědělský půdní fond

Seznam BPEJ

32112~~8~~ 690

32212~~8~~ 4155

Omezení vlastnického práva

Nejsou evidována žádná omezení.

Jiné zápisy

Nejsou evidovány žádné jiné zápisy.

Více informací k cenovým údajům naleznete v aplikaci.

Nemovitost je v územním obvodu, kde státní správu katastru nemovitostí ČR vykonává Katastrální úřad pro Královéhradecký kraj, Katastrální pracoviště Hradec Králové

Zobrazené údaje mají informativní charakter. Platnost k 28.08.2017 11:00:00.

© 2004 - 2017 Česky úřad zeměměřičský a katastrální - Pod pláštěm 1800/8 - obydlový 1821 I Praha 8
 Podání určená katastrálním úřadům a pracovištím zasílejte přímo na jejich e-mail adresy.

Verze aplikace: 5.5.0 build 0



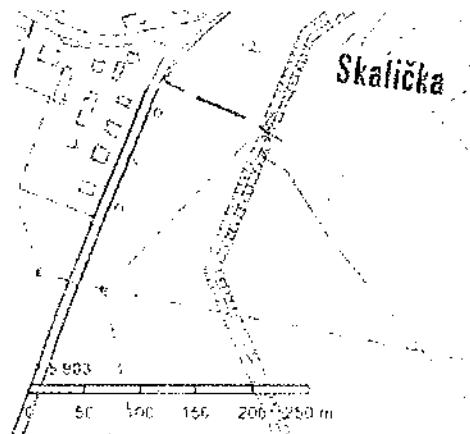
1:2 000



0 20 40 60 80 100 m

Informace o pozemku

Parcelní číslo:	<u>883/77</u>
Obec:	<u>Skalice (570800)7</u>
Katastrální území:	<u>Skalička nap. Labem (748012)</u>
Číslo LV:	<u>456</u>
Výměra [m ²]:	10700
Typ parcely:	Parcela katastru nemovitostí
Mapový list:	DKM
Určení výměry:	Graficky nebo v digitalizované mapě
Druh pozemku:	orná půda



Vlastníci, jiní oprávnění

GnoI Josef, Skalička 12, 50003 Skalice	1/2
Gnolová Jitka, Skalička 12, 50003 Skalice	1/2

Způsob ochrany nemovitostí

zemědělský půdní fond

Seznam BPEJ

358007 8047

322127 2653

Omezení vlastnického práva

Nejsou evidována žádná omezení.

Jiné zápisy

Nejsou evidovány žádné jiné zápisy.

Nemovitost je v územním obvodu, kde státní správu katastru nemovitostí ČR vykonává Katastrální úřad pro Královéhradecký kraj, katastrální pracoviště Hradec Královce7

Zobrazené údaje mají informativní charakter. Platnost k 28.08.2017 11:00:00.

© 2004 - 2017 Česky úřad zeměměřický a katastrální7, Pod sídlištěm 1800/9, Sobylsy, 18211 Praha 677
Podání určena katastrálními úřady a pracovišti7 zasílejte přímo na jejich e-mail adresy7.

Verze aplikace: 5.5.0 build 0



Verejný registr pôdy - LPIS



Podkladová data © ČÚZK

Informačný panel

Export dát PíšuBa

Vyhľadávač

DPS | EYP | EP | Obec | KO | Okres | Čvrec | Danova | LV | Prírodovna

Čvrec: 630-1030

Zriaďený kód: 8604/13

Stav: Historický

Vyhľad

Realizované DPS

Čvrec Zriaďený kód Stav Úč. od Úč. do

Strana 1 z 1 1-10 (10)



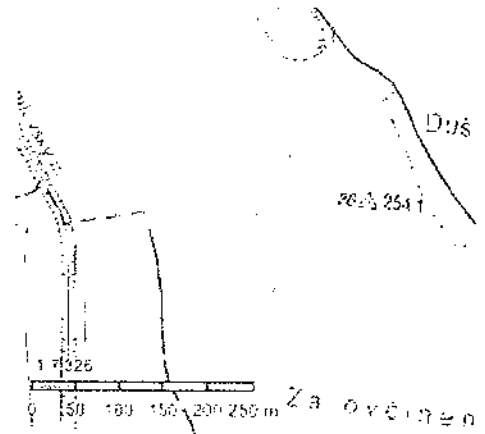
Scale = 1 : 1500

100 m

-633208 33896 -1038370 08020

Informace o pozemku

Parcelní číslo:	<u>1517</u>
Obec:	<u>Skalice [570800]</u>
Katastrální území:	<u>Skalička nad Labem [748013]</u>
Číslo LV:	<u>88</u>
Výměra [m ²]:	19056
Typ parcely:	Parcela katastru nemovitostí
Mapový list:	DKM
Určení výměry:	Ze souřadnic v S-JTSK
Druh pozemku:	orná půda



Vlastníci, jiní oprávnění

Valášek Radek, č. p. 8, 50302 Lochenice

Způsob ochrany nemovitosti

zemědělský půdní fond

Seznam BPEJ

32112 15377

32212 3679

Omezení vlastnického práva

Nejsou evidována žádná omezení.

Jiné zápisy

Nejsou evidovány žádné jiné zápisy.

Nemovitost je v územním obvodu, kde státní správu katastru nemovitostí ČR vykonává Katastrální úřad pro Královéhradecký kraj, Katastrální pracoviště Hradec Králové.

Zobrazené údaje mají informativní charakter. Platnost k 28.08.2017 11:00:00.

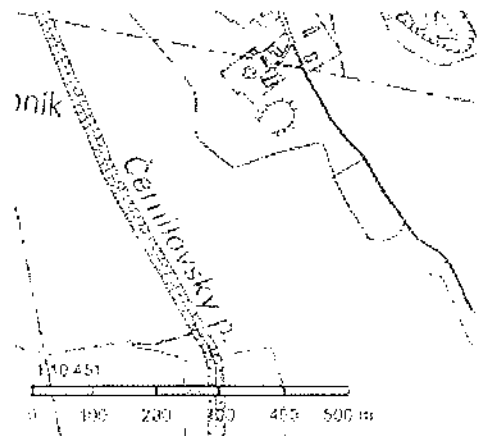
© 2004 - 2017 Český úřad zeměměřický a katastrální. Pod sídlem 16009, Kobylisy, 16221 Praha 8.
Podání určená katastrálním úřadům a pracovištím zasílejte přímo na jejich e-mail cd@ustrz.cz.

Verze aplikace: 5.5.0 build 0



Informace o pozemku

Parcelní číslo:	<u>1486</u>
Obec:	<u>Skalice [570800]</u>
Katastrální území:	<u>Skalička nad Labem [748013]</u>
Číslo LV:	<u>228</u>
Výměra [m ²]:	35728
Typ parcely:	Parcela katastru nemovitosti
Mapový list:	DKM
Určení výměry:	Ze souřadnic v S-JTSK
Druh pozemku:	orná půda



Vlastníci, jiní oprávnění

Šrámek Jiří, Skalička 45, 50003 Skalice

Způsob ochrany nemovitosti

zemědělský půdní fond

Seznam BPEJ

32212 12009

32312 23719

Omezení vlastnického práva

Nejsou evidována žádná omezení.

Jiné zápisy

Nejsou evidovány žádné jiné zápisy.

Nemovitost je v územním obvodu, kde státní správu katastru nemovitosti ČR vykonává [Katastrální úřad pro Královéhradecký kraj, Katastrální pracoviště Hradec Králové](#)

Zobrazené údaje mají informativní charakter. Platnost k 28.08.2017 11:00:00.

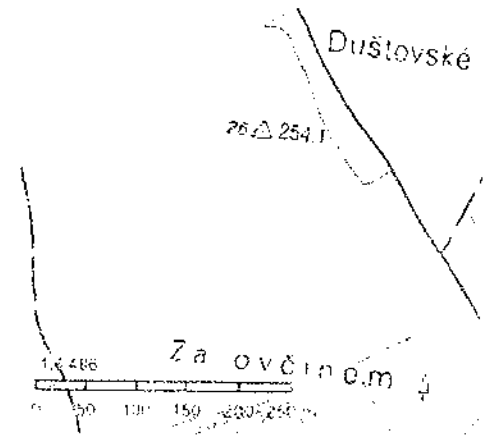
© 2004 - 2017 Český úřad zeměměřičský a katastrální - Pod sídlištěm 1800/9, Kobylisy, 16211 Praha 8
Podání určená katastrálním úřadům a pracovištím zasílejte přímo na czgk@mapa.cuzk.cz.

Verze aplikace: 5.5.0 build 0



Informace o pozemku

Parcelní číslo:	<u>13532</u>
Obec:	<u>Skalice [57080012]</u>
Katastrální území:	<u>Skalička nad Labem [748013]</u>
Číslo LV:	<u>330</u>
Výměra [m ²]:	15216
Typ parcely:	Parcela katastru nemovitostí
Mapový list:	DKM
Určení výměry:	Ze souřadnic v S-JTSK
Druh pozemku:	omá půda



Vlastníci, jiní oprávnění

Fikr Josef, Hubiles 14, 50303 Smržov	1/2
Fikrová Věra, Hubiles 14, 50303 Smržov	1/2

Způsob ochrany nemovitosti

zemědělský půdní fond

Seznam BPEJ

321122 15216

Omezení vlastnického práva

Nejsou evidována žádná omezení.

Jiné zápisy

Nejsou evidovány žádné jiné zápisy.

Nemovitost je v územním obvodu, kde státní správu katastru nemovitostí ČR vykonává Katastrální úřad pro Královéhradecký kraj, Katastrální pracoviště Hradec Králové.

Zobrazené údaje mají informativní charakter. Platnost k 28.08.2017 11:00:00.

© 2004 - 2017 Český úřad zeměměřičský a katastrální. Pod sídlištěm 1800/9, Kobylisy, 18271 Praha 8.
Podání určená katastrálním úřadům a pracovištím zasílejte přímo na is@is.cuzk.cz.

Verze aplikace: 5.5.0 build 0



Informace o pozemku

Parcelní číslo:	<u>1489/2</u>
Obec:	<u>Skalice [570800]2</u>
Katastrální území:	<u>Skalička nad Labem [748013]</u>
Číslo LV:	<u>228</u>
Výměra [m ²]:	11420
Typ parcely:	Parcela katastru nemovitostí
Mapový list:	DKM
Určení výměry:	Ze souřadnic v S-JTSK
Druh pozemku:	orná půda



Vlastníci, jiní oprávnění

Šrámek Jiří, Skalička 45, 50003 Skalice

Žpůsob ochrany nemovitosti

zemědělský půdní fond

Seznam BPEJ

32112/2 8835

32212/2 2585

Omezení vlastnického práva

Nejsou evidována žádná omezení.

Jiné zápisy

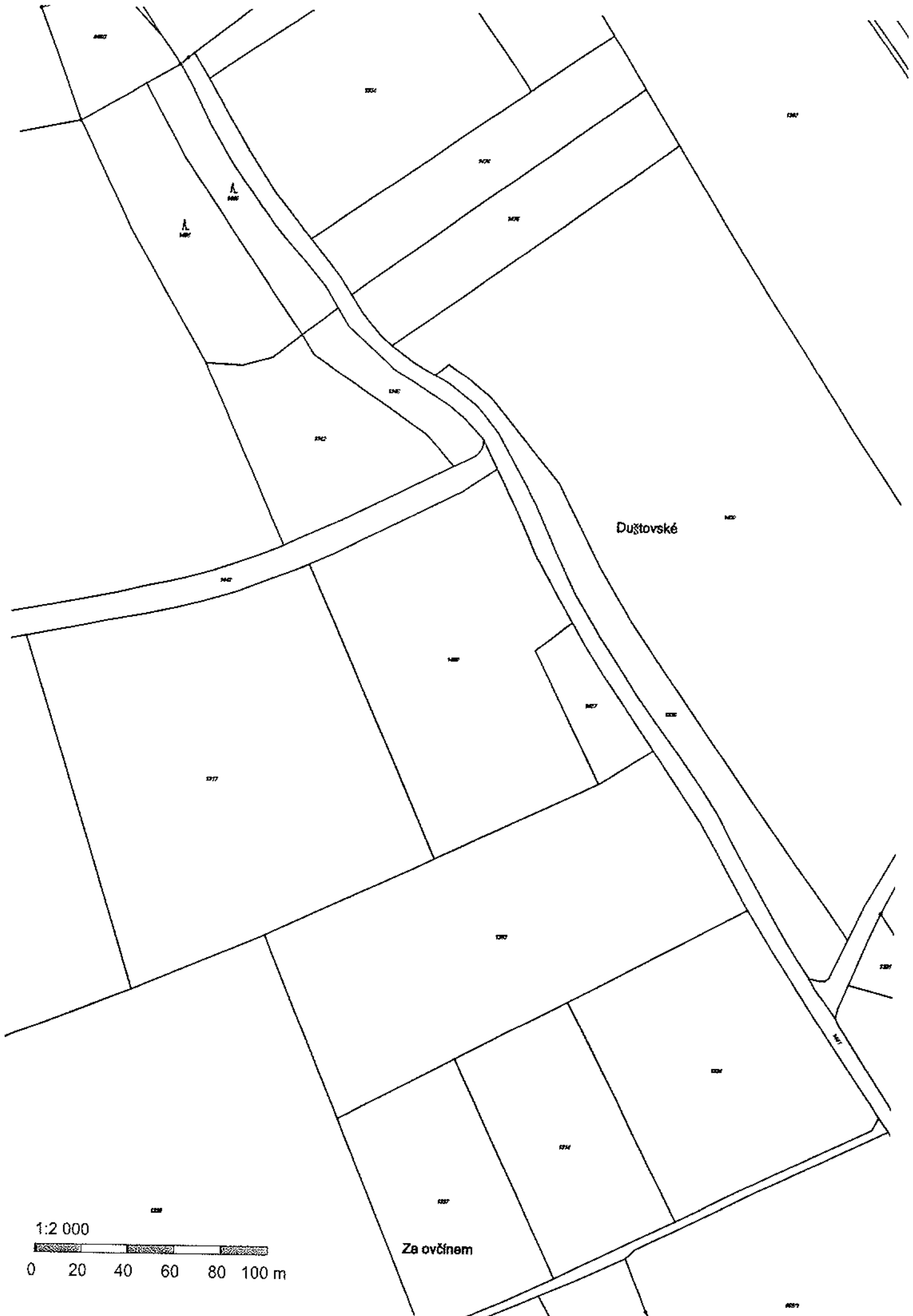
Nejsou evidovány žádné jiné zápisy.

Nemovitost je v územním obvodu, kde státní správu katastru nemovitostí ČR vykonává [Katastrální úřad pro Královéhradecký kraj, Katastrální pracoviště Hradec Králové2](#)

Zobrazené údaje mají informativní charakter. Platnost k 28.08.2017 11:00:00.

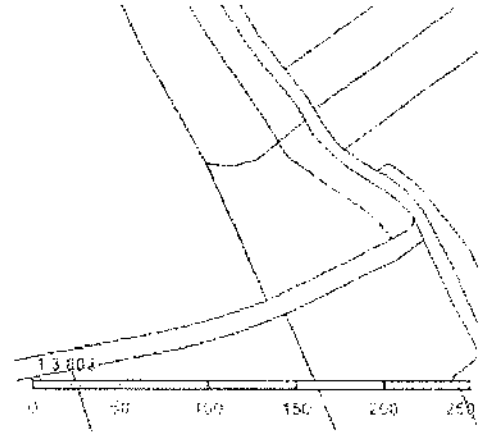
© 2004 - 2017 [Český úřad zeměměřický a katastrální2](#) - Pod v. číslem 1803/9, Kobylsy 1821 1, Ptaha 82
Podání určena katastrálním úřadům a pracovištím zasílejte přímo na [e-mail adresu2](#).

Verze aplikace: 5.5.0 build 0



Informace o pozemku

Parcelní číslo:	<u>1342/2</u>
Obec:	<u>Skalice [5708001]</u>
Katastrální území:	<u>Skalička nad Labem [748033]</u>
Číslo LV:	<u>329</u>
Výměra [m ²]:	4742
Typ parcely:	Parcela katastru nemovitostí
Mapový list:	DKM
Určení výměry:	Ze souřadnic v S-JTSK
Druh pozemku:	orná půda



Vlastníci, jiní oprávnění

Jirásková Věra, Baarovo nábřeží 536/19, Maloměřice, 61400 Brno

Způsob ochrany nemovitostí

zemědělský půdní fond

Seznam BPEJ

32112/2 3302

32212/2 1440

Omezení vlastnického práva

Nejsou evidována žádná omezení.

Jiné zápisy

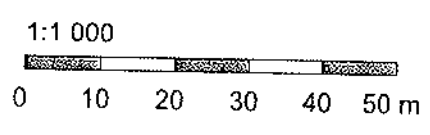
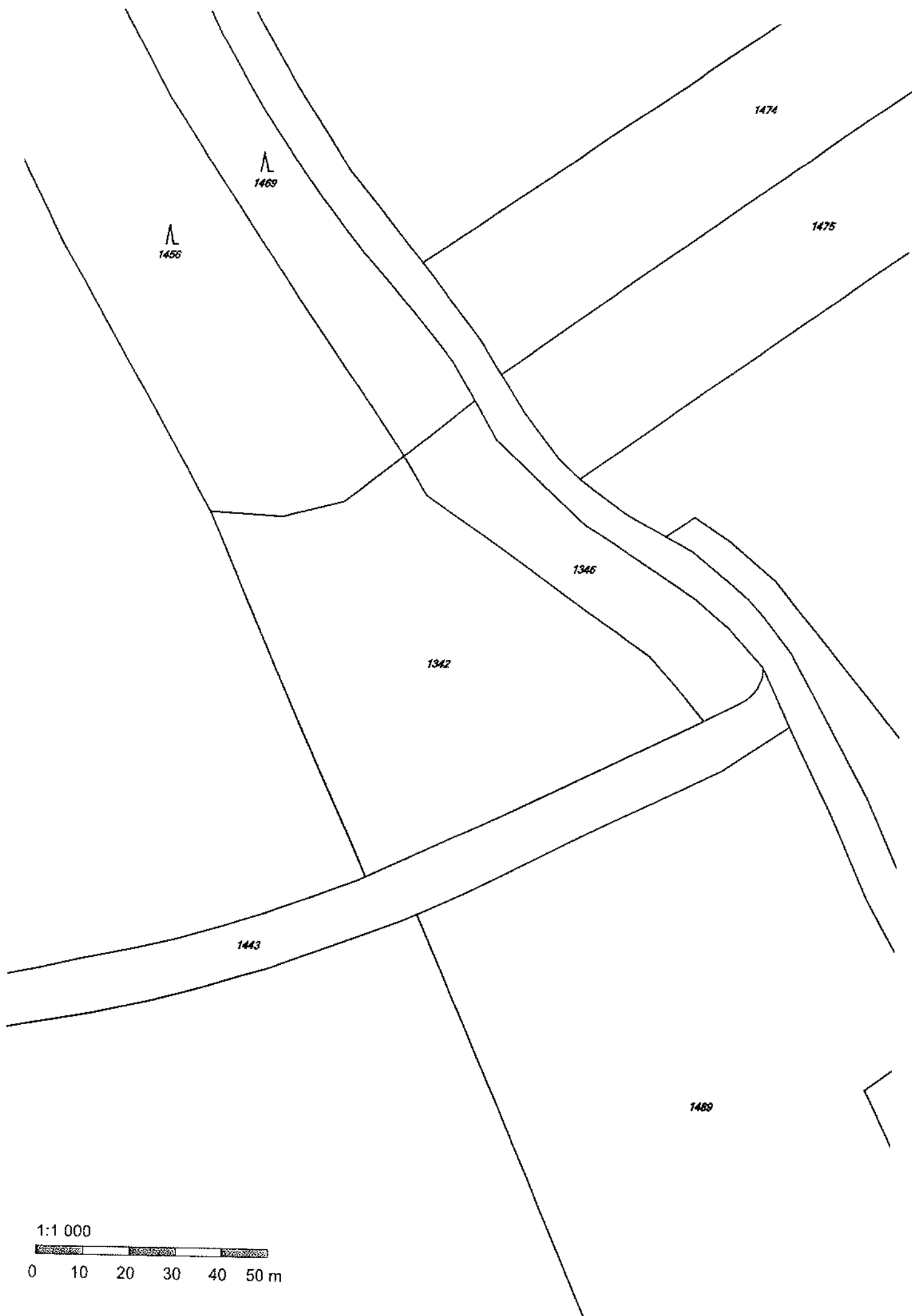
Nejsou evidovány žádné jiné zápisy.

Nemovitost je v územním obvodu, kde státní správu katastru nemovitostí ČR vykonává Katastrální úřad pro Královéhradecký kraj, Katastrální pracoviště Hradec Královce.

Zobrazené údaje mají informativní charakter. Platnost k 28.08.2017 11:00:00.

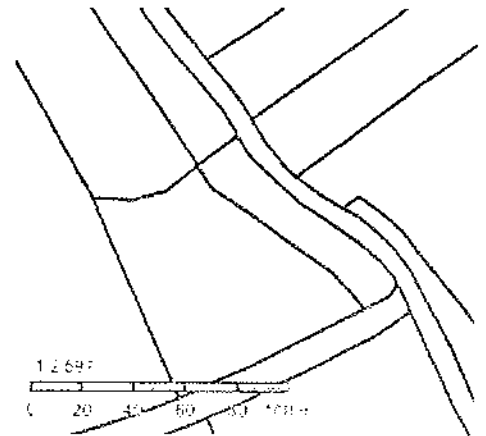
© 2004 - 2017 Seznam.cz, s.r.o. zeměměřický a katastrální úřad. Pod sídlištěm Látková, Solbýňky, 18211 Praha 6.
Podání určená katastrálním úřadům a pracovištím zasílejte přímo na jejich e-mailovou adresu.

Verze aplikace: 5.5.0 build 0



Informace o pozemku

Parcelní číslo:	<u>1346/2</u>
Obec:	<u>Skalice (570800)2</u>
Katastrální území:	<u>Skalička nad Labem (746013)1</u>
Číslo LV:	<u>329</u>
Výměra [m ²]:	1428
Typ parcely:	Parcely katastru nemovitostí
Mapový list:	DKM
Určení výměry:	Ze souřadnic v S-JTSK
Druh pozemku:	orná půda



Vlastníci, jiní oprávnění

Jirásková Věra, Bazrovo nábřeží 536/19, Maloměřice, 61400 Brno

Způsob ochrany nemovitosti

zemědělský půdní fond

Seznam BPEJ

321122 1183

322122 245

Omezení vlastnického práva

Pozemek určen pro realizaci spol. zař.dle zák.č. 139/2002Sb.

Jiné zápisy

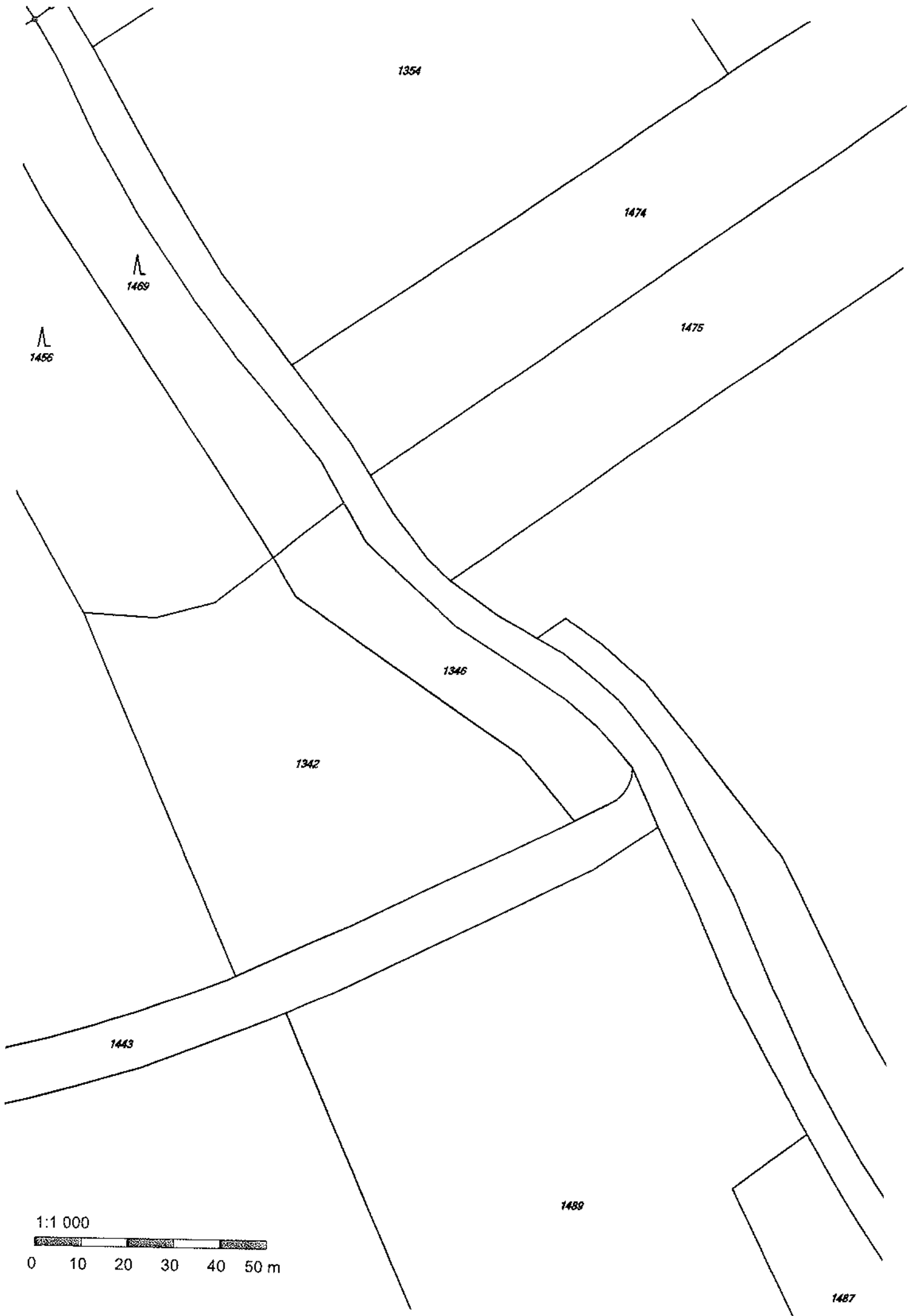
Nejsou evidovány žádné jiné zápisy.

Nemovitost je v územním obvodu, kde státní správu katastru nemovitostí ČR vykonává Katastrální úřad pro Královéhradecký kraj, Katastrální pracoviště Hradec Králové2

Zobrazené údaje mají informativní charakter. Platnost k 28.08.2017 11:00:00.

© 2004 - 2017 Český úřad zeměměřičský a katastrální2 - Půd. sídliš. č. 1800/9, Kolovřesky, 18211, Plzeň 22
Podání určená katastrálními úřady a pracovišti2 zasílejte přímo na gcp@e-map.cz2.

Verze aplikace: 5.5.0 build 0



informace o pozemku

Parcelní číslo:	<u>876/12</u>
Obec:	<u>Skalice [570800]2</u>
Katastrální území:	<u>Skalická nad Labem [748013]</u>
Číslo LV:	<u>451</u>
Výměra [m ²]:	8600
Typ parcely:	Parcele katastru nemovitostí
Mapový list:	DKM
Určení výměry:	Ze souřadnic v S-JTSK
Druh pozemku:	orná půda



Vlastníci, jiní oprávnění

Šrámek Jiří, Skalička 45, 50003 Skalice	6/8
Šrámková Hana, Za Škodovkou 499/56, Kukleny, 50004 Hradec Králové	1/8
Zirnsáková Jaroslava, Břetislavova 1198/7, Pražské Předměstí, 50002 Hradec Králové	1/8

Způsob ochrany nemovitosti

zemědělský půdní fond

Seznam BPEJ

323122 6540

322122 2060

Omezení vlastnického práva

Nejsou evidována žádná omezení.

Jiné zápisy

Nejsou evidovány žádné jiné zápisy.

Nemovitost je v územním obvodu, kde státní správu katastru nemovitostí ČR vykonává Katastrální úřad pro Královéhradecký kraj, Katastrální pracoviště Hradec Králové2.

Zobrazené údaje mají informativní charakter. Platnost k 28.08.2017 11:00:00.

© 2004 - 2017 Český úřad zeměměřičský a katastrální. Pod smlouvou 1800/S. Šelbyky, 18131 Praha 6.
Podání určená katastrálním úřadům a pracovištím zasílejte přímo na jejich e-mailovou adresu.

Verze aplikace: 5.5.0 build 0

