



## Informace o pozemku

Parcelní číslo:	<a href="#">180/1</a>
Obec:	<a href="#">Železnice [573825]</a>
Katastrální území:	<a href="#">Cidlina [617709]</a>
Číslo LV:	<a href="#">153</a>
Výměra [m <sup>2</sup> ]:	30740
Typ parcely:	Parcela katastru nemovitostí
Mapový list:	KMD
Určení výměry:	Graficky nebo v digitalizované mapě
Druh pozemku:	orná půda



## Vlastníci, jiní oprávnění

Vlastnické právo	Podíl
Bienová Věra, Denisova 748, Valdické Předměstí, 50601 Jičín	1/4
Knap Miroslav, Pod Koželuhy 351, Nové Město, 50601 Jičín	1/4
Píček Svatopluk Ing., Na stráni 501, Hořejší Vrchlabí, 54302 Vrchlabí	1/4
Zemědělská společnost "Český ráj" Podúlsí, a.s., č. p. 49, 50601 Podúlsí	1/4

## Způsob ochrany nemovitosti

Název
zemědělský půdní fond

## Seznam BPEJ

BPEJ	Výměra
<a href="#">54712</a>	11008
<a href="#">51512</a>	19732

## Omezení vlastnického práva

Nejsou evidována žádná omezení.

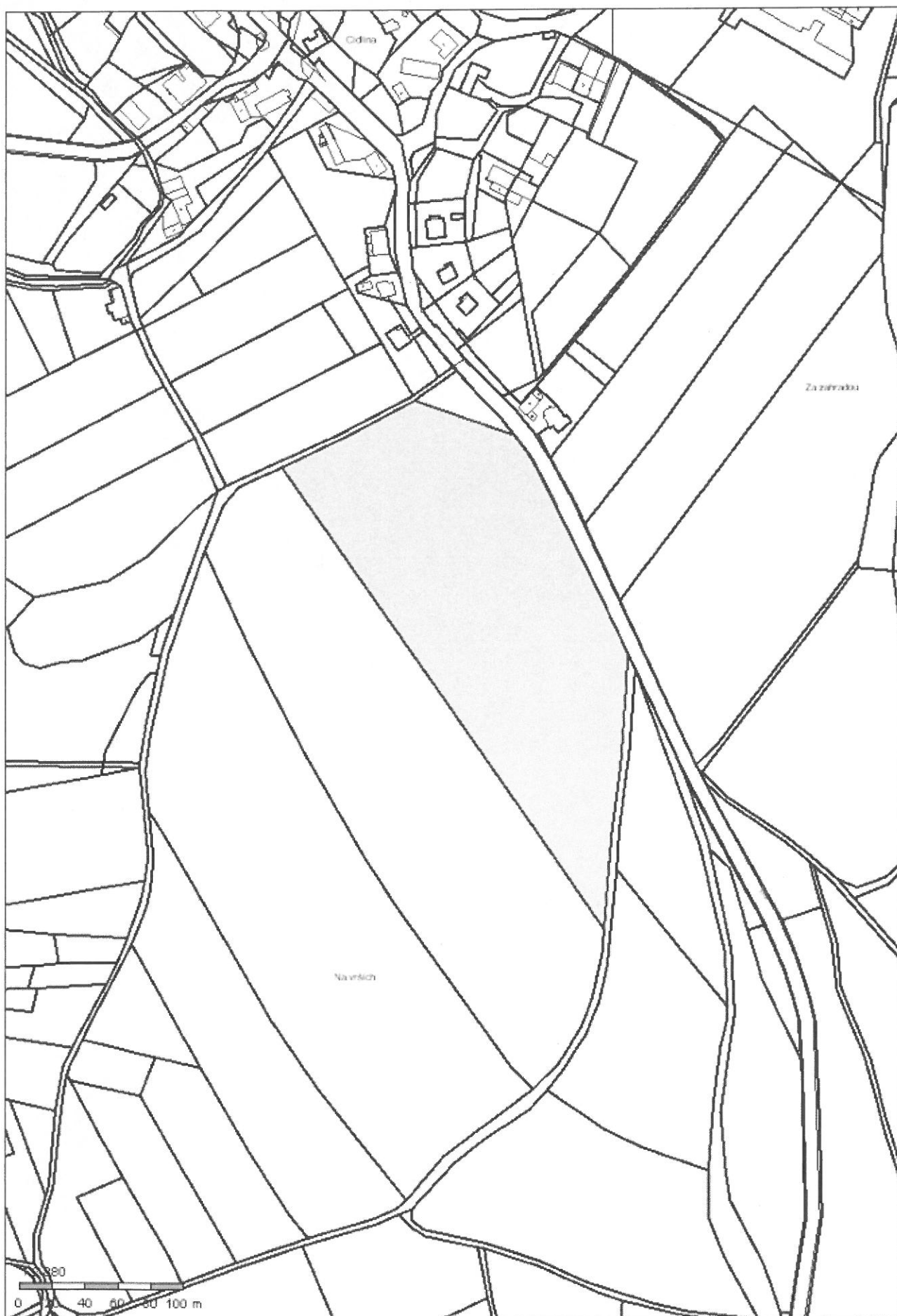
## Jiné zápisy

Typ
Změna číslování parcel

Řízení, v rámci kterých byl k nemovitosti zapsán cenový údaj

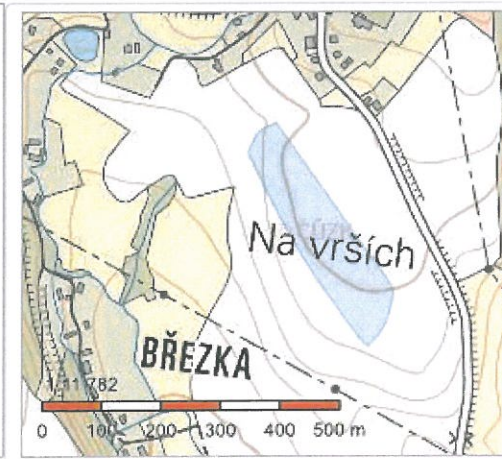
Nemovitost je v územním obvodu, kde státní správu katastru nemovitostí ČR vykonává [Katastrální úřad pro Královéhradecký kraj, Katastrální pracoviště Jičín](#)

Zobrazené údaje mají informativní charakter. Platnost k 24.08.2017 09:00:00.



## Informace o pozemku

Parcelní číslo:	<a href="#">180/2</a>
Obec:	<a href="#">Železnice [573825]</a>
Katastrální území:	<a href="#">Cidlina [617709]</a>
Číslo LV:	<a href="#">39</a>
Výměra [m <sup>2</sup> ]:	33233
Typ parcely:	Parcela katastru nemovitostí
Mapový list:	KMD
Určení výměry:	Graficky nebo v digitalizované mapě
Druh pozemku:	orná půda



## Vlastníci, jiní oprávnění

Vlastnické právo	Podíl
Altmanová Dana, Cidlina 32, 50713 Železnice	

## Způsob ochrany nemovitosti

Název
zemědělský půdní fond

## Seznam BPEJ

BPEJ	Výměra
<a href="#">54712</a>	29041
<a href="#">51512</a>	4192

## Omezení vlastnického práva

Nejsou evidována žádná omezení.

## Jiné zápisy

Nejsou evidovány žádné jiné zápisy.

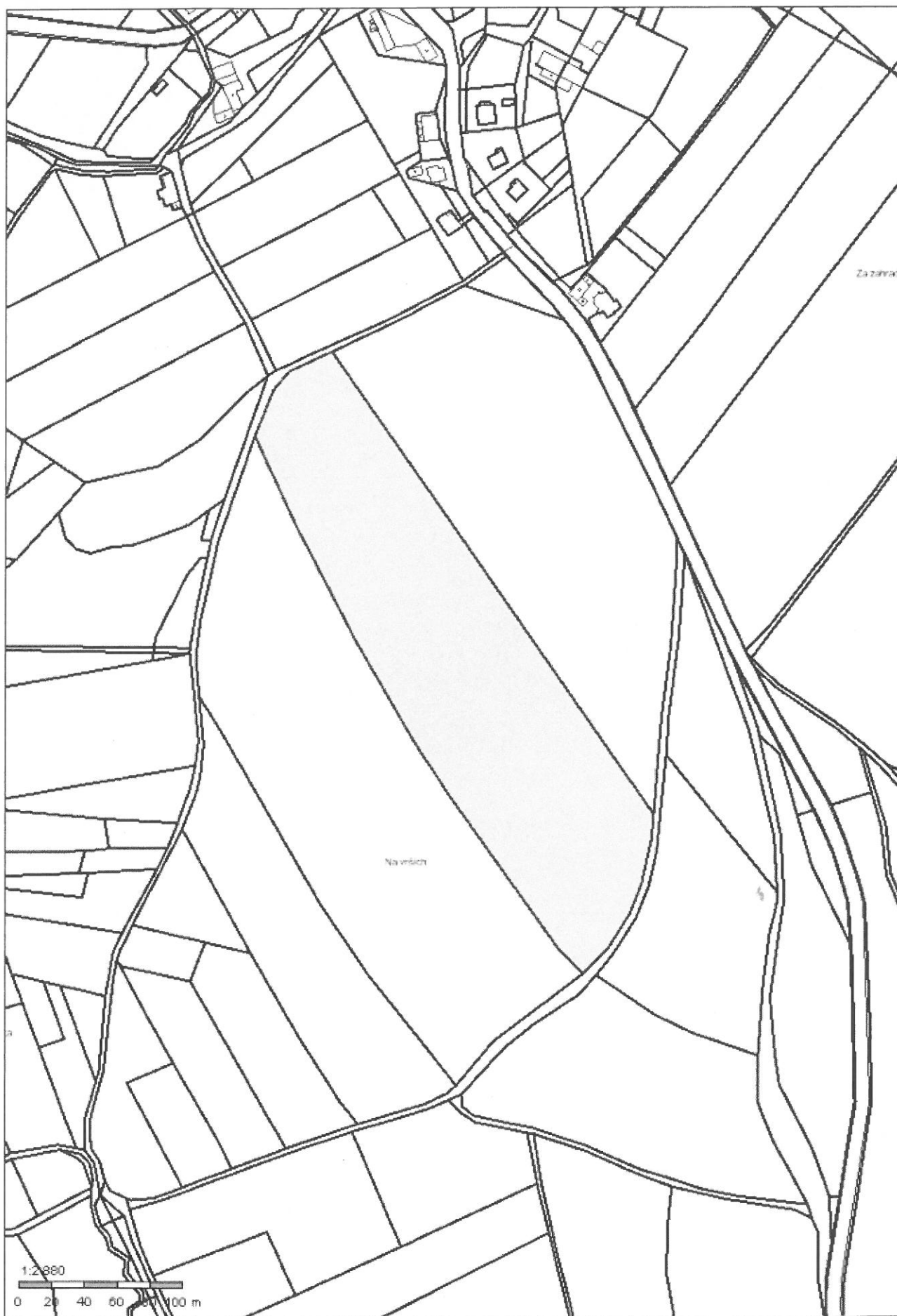
Řízení, v rámci kterých byl k nemovitosti zapsán cenový údaj
--

Nemovitost je v územním obvodu, kde státní správu katastru nemovitostí ČR vykonává [Katastrální úřad pro Královéhradecký kraj](#), [Katastrální pracoviště Jičín](#)

Zobrazené údaje mají informativní charakter. Platnost k 24.08.2017 09:00:00.

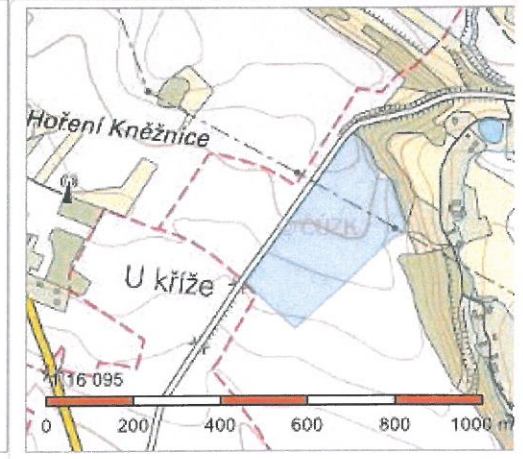
© 2004 - 2017 [Český úřad zeměměřický a katastrální](#), Pod sídlištěm 1800/9, Kobyličky, 18211 Praha 8  
Podání určená katastrálním úřadům a pracovištím zasílejte přímo na [jejich e-mail adresu](#).

Verze aplikace: 5.5.0 build 0



## Informace o pozemku

Parcelní číslo:	<a href="#">311/16</a>
Obec:	<a href="#">Železnice [573825]</a>
Katastrální území:	<a href="#">Cidlina [617709]</a>
Číslo LV:	<a href="#">119</a>
Výměra [m <sup>2</sup> ]:	79123
Typ parcely:	Parcela katastru nemovitostí
Mapový list:	KMD
Určení výměry:	Graficky nebo v digitalizované mapě
Druh pozemku:	orná půda



## Vlastníci, jiní oprávnění

Vlastnické právo	Podíl
Knütterová Jarmila Ing., Nádražní 466, 51251 Lomnice nad Popelkou	1/2
Nosková Lucie, Nové Dvory 15, 51251 Lomnice nad Popelkou	1/2

## Způsob ochrany nemovitosti

Název
zemědělský půdní fond

## Seznam BPEJ

BPEJ	Výměra
<a href="#">53816</a>	55519
<a href="#">54178</a>	5337
<a href="#">51914</a>	18267

## Omezení vlastnického práva

Nejsou evidována žádná omezení.

## Jiné zápisy

Typ
Změna číslování parcel

Řízení, v rámci kterých byl k nemovitosti zapsán cenový údaj

Nemovitost je v územním obvodu, kde státní správu katastru nemovitostí ČR vykonává [Katastrální úřad pro Královéhradecký kraj, Katastrální pracoviště Jičín](#)

Zobrazené údaje mají informativní charakter. Platnost k 24.08.2017 09:00:00.





## KINSKÝ DAL BORGO, a.s.

Komenského 5, Chlumeč nad Cidlinou IV, PSČ 503 51

ZEPOS RS s r.o.

Libuň 225

507 15 Libuň

IČ:26002671

Kinský dal Borgo, a.s., jako vlastník pozemků dává tímto souhlas společnosti ZEPOS RS s r.o. k využití sedimentu, který bude vytěžen z MVN Libuň, na povrchu terénu na pozemcích p.č. 206 a 207 v k.ú. Dobšín.

Datum: 24.08.2017

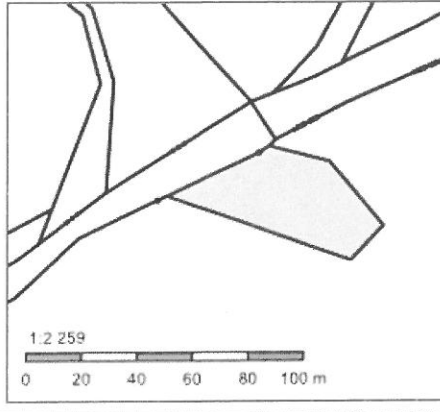
-----  
ředitel lesního hospodářství  
Kinský dal Borgo, a.s.

tel.:  
fax:  
mobil:

CZ27461602  
IČ: 27461602

## Informace o pozemku

Parcelní číslo:	<a href="#">206</a>
Obec:	<a href="#">Dobšín [571989]</a>
Katastrální území:	<a href="#">Dobšín [628131]</a>
Číslo LV:	<a href="#">349</a>
Výměra [m <sup>2</sup> ]:	1622
Typ parcely:	Parcela katastru nemovitostí
Mapový list:	KMD
Určení výměry:	Graficky nebo v digitalizované mapě
Druh pozemku:	lesní pozemek



## Vlastníci, jiní oprávnění

Vlastnické právo	Podíl
Kinský dal Borgo, a.s., Komenského 5, Chlumeck nad Cidlinou IV, 50351 Chlumeck nad Cidlinou	

## Způsob ochrany nemovitosti

Název
pozemek určený k plnění funkcí lesa

## Seznam BPEJ

Parcela nemá evidované BPEJ.

## Omezení vlastnického práva

Nejsou evidována žádná omezení.

## Jiné zápisy

Nejsou evidovány žádné jiné zápisy.

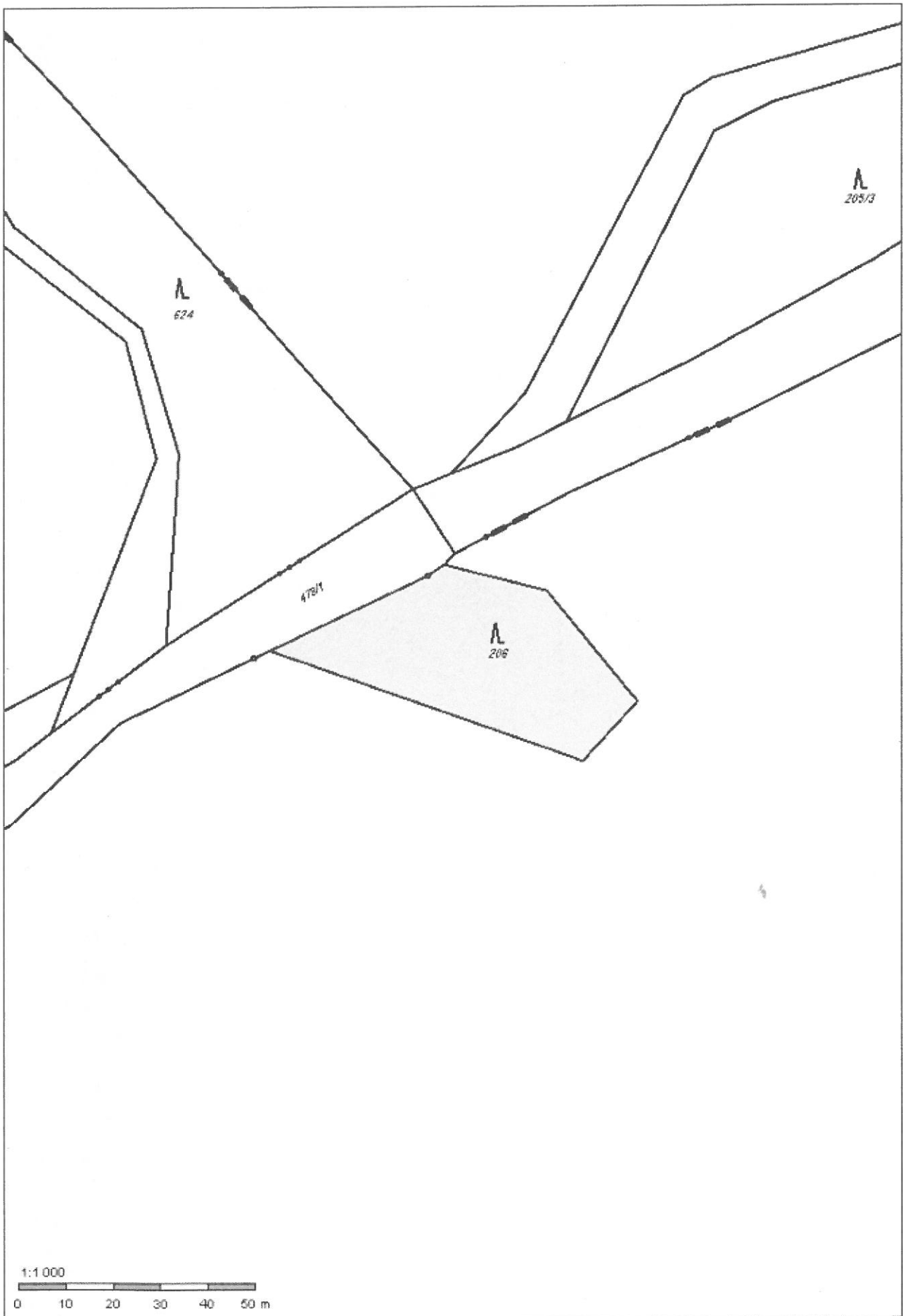
Řízení, v rámci kterých byl k nemovitosti zapsán cenový údaj

Nemovitost je v územním obvodu, kde státní správu katastru nemovitostí ČR vykonává [Katastrální úřad pro Středočeský kraj, Katastrální pracoviště Mladá Boleslav](#)

Zobrazené údaje mají informativní charakter. Platnost k 29.08.2017 07:00:03.

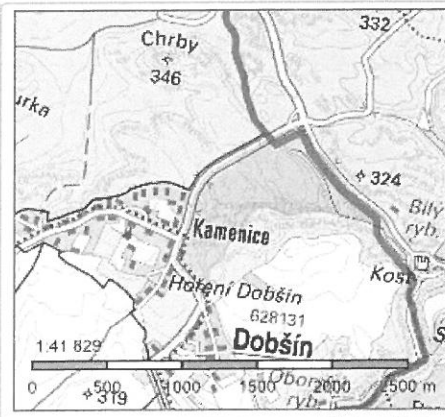
© 2004 - 2017 [Český úřad zeměměřický a katastrální](#), Pod sídlištěm 1800/9, Kobylisy, 18211 Praha 8  
Podání určená katastrálními úřady a pracovišti zasílejte přímo na [jejich e-mail adresu](#).

Verze aplikace: 5.5.0 build 0



### Informace o pozemku

Parcelní číslo:	<a href="#">207</a>
Obec:	<a href="#">Dobšín [571989]</a>
Katastrální území:	<a href="#">Dobšín [628131]</a>
Číslo LV:	<a href="#">349</a>
Výměra [m <sup>2</sup> ]:	573053
Typ parcely:	Parcela katastru nemovitostí
Mapový list:	KMD
Určení výměry:	Graficky nebo v digitalizované mapě
Druh pozemku:	lesní pozemek



### Vlastníci, jiní oprávnění

Vlastnické právo	Podíl
Kinský dal Borgo, a.s., Komenského 5, Chlumeč nad Cidlinou IV, 50351 Chlumeč nad Cidlinou	

### Způsob ochrany nemovitosti

Název
pozemek určený k plnění funkcí lesa

### Seznam BPEJ

Parcela nemá evidované BPEJ.

### Omezení vlastnického práva

Nejsou evidována žádná omezení.

### Jiné zápisy

Nejsou evidovány žádné jiné zápisy.

Řízení, v rámci kterých byl k nemovitosti zapsán cenový údaj
--

Nemovitost je v územním obvodu, kde státní správu katastru nemovitostí ČR vykonává [Katastrální úřad pro Středočeský kraj, Katastrální pracoviště Mladá Boleslav](#)

Zobrazené údaje mají informativní charakter. Platnost k 29.08.2017 07:00:03.

