

Zemkový fond České republiky

Sídlo: Praha 3, Husinecká 1024/11a, PSČ 130 00

zastoupený Ing. Tománkem Vítem, vedoucím územního pracoviště PF ČR ve Zlíně, Zarámí 88

IČ: 45797072

DIČ: CZ45797072

Zapsán v obchodním rejstříku vedeném Městským soudem v Praze, odd. A, vložka 6664

(dále jen „pronajímatel“)

- na straně jedné -

a

ZEAS Bánov, a.s., IČO : 60755253

se sídlem : Bánov 676, 687 54 Bánov

Zapsán v obchodním rejstříku vedeném Krajským soudem v Brně, oddíl B, vložka 1627

osoba oprávněná jednat za právnickou osobu : Ing. Jana Vykoukalová

(dále jen "nájemce")

- na straně druhé -

uzavírají podle ustanovení § 663 a násl. zákona č. 40/1964 Sb., občanský zákoník, ve znění pozdějších předpisů, tuto

NÁJEMNÍ SMLOUVU

č. 6N05/60

Čl. I

Pronajímatel spravuje ve smyslu zákona č. 229/1991 Sb., ve znění pozdějších předpisů (dále jen „zákon o půdě), nemovitosti ve vlastnictví státu specifikované v příloze č. 1 této smlouvy vedené u Katastrálního pracoviště Uherský Brod Katastrálního úřadu pro Zlínský kraj

Příloha č. 1 je nedílnou součástí této smlouvy.

Předmět nájmu přešel do této nájemní smlouvy z nájemní smlouvy č. 35N03/60.

Čl. II

Pronajímatel přenechává nájemci nemovitosti uvedené v čl. I do užívání za účelem :
provozování zemědělské výroby.

Čl. III

Nájemce je povinen:

- a) užívat pozemky řádně v souladu s jejich účelovým určením, hospodařit na nich způsobem založeným na střídání plodin a hnojení organickou hmotou ve dvou až čtyřletých cyklech podle fyzikálních vlastností půdy, způsobu hospodaření a nároků pěstovaných rostlin,
- b) dodržovat povinnosti vyplývající ze zákona č. 147/1996 Sb., o rostlinolékařské péči, ve znění pozdějších předpisů,
- c) dodržovat zákaz hospodářské činnosti vyvolávající erozi půdy a používání toxických a jiných škodlivých látek s dlouhodobým reziduálním účinkem, dodržovat ustanovení § 3 odst. 1 zákona č. 334/1992 Sb., o ochraně zemědělského půdního fondu, ve znění pozdějších předpisů,
- d) umožnit pronajímateli provádění kontroly k bodům a) až c) formou nahlédnutí do evidence rozborů a vstupem na pozemek,

- e) dodržovat povinnosti vyplývající ze zákona č. 449/2001 Sb., o myslivosti, ve znění pozdějších předpisů,
- f) provádět podle podmínek sběr kamene,
- g) vyžádat si souhlas pronajímatele při realizaci zúrodnovacích opatření a zakládání trvalých porostů na pozemcích nebo při provádění změny druhu pozemku (kultury),
- h) trpět věcná břemena spojená s nemovitostmi, jež jsou předmětem nájmu,
- i) platit v souladu se zákonnou úpravou daň z nemovitostí za pronajaté nemovitosti, jež jsou předmětem nájmu.

Čl. IV

- 1) **Tato smlouva se uzavírá od 24.2.2005 na dobu neurčitou.**
- 2) Právní vztah založený touto smlouvou lze ukončit dohodou nebo písemnou výpovědí.
- 3) Smluvní strany se v souladu s § 678 zákona č. 40/1964 Sb., občanský zákoník, ve znění pozdějších předpisů, dohodly na jednoměsíční výpovědní lhůtě.
- 4) Nájemní smlouvu lze vypovědět v jednoměsíční výpovědní lhůtě, a to vždy jen k 1. říjnu běžného roku výpovědí doručenou druhé smluvní straně nejpozději do jednoho měsíce před tímto dnem.

Čl. V

- 1) Nájemce je povinen platit pronajímateli nájemné.
- 2) Nájemné se platí **ročně pozadu** vždy k 1.10. běžného roku.
- 3) **Roční nájemné se stanovuje dohodou ve výši 75 412,- Kč (slovy: sedmdesátpěttisícčtyřistadvánáct korun českých).**
- 4) Nájemné bude hrazeno převodem na účet pronajímatele vedený u GE Money Bank a.s., jednatelství Uherské Hradiště, číslo účtu: 464504-514/0600, **variabilní symbol 610560**
- 5) **Nájemné za období od účinnosti smlouvy do 30.9. 2005 včetně činí 45 247,- Kč (slovy: čtyřicetpěttisícdvěstěčtyřicet sedm korun českých) a bude uhrazeno k 1.10. 2005.**

Zaplacením se rozumí připsání placené částky na účet pronajímatele.

- 6) Nedodrží-li nájemce lhůtu pro úhradu nájemného, je povinen podle ustanovení § 517 zákona č. 40/1964 Sb., občanský zákoník, ve znění pozdějších předpisů, zaplatit pronajímateli úrok z prodlení.
- 7) Prodlení nájemce s úhradou nájemného delší než 60 dnů se považuje za porušení smlouvy, které zakládá právo pronajímatele od smlouvy odstoupit.

Čl. VI

- Pokud jsou na pronajímaných nemovitostech zřízena meliorační zařízení, nájemce se zavazuje :
- u melioračních zařízení umístěných pod povrchem půdy zajistit jejich údržbu,
 - k hlavním melioračním zařízením umožnit přístup za účelem provedení údržby.

Čl. VII

Nájemce bere na vědomí a je srozuměn s tím, že nemovitosti, které jsou předmětem nájmu dle této smlouvy, mohou být pronajímatelem převedeny na třetí osoby v souladu s jeho dispozičním oprávněním.

Čl. VIII

Nájemce je oprávněn přenechat pronajaté nemovitosti, některé z nich nebo jejich části do podnájmu jen s předchozím písemným souhlasem pronajímatele.

Čl. IX

Smluvní strany se dohodly, že jakékoliv změny a doplňky této smlouvy jsou možné pouze písemnou formou na základě dohody smluvních stran.

Čl. X

Tato smlouva je vyhotovena ve třech stejnopisech, z nichž každý má platnost originálu. Jeden stejnopis přebírá nájemce a ostatní jsou určeny pro pronajímatele.

Čl. XI

Tato smlouva nabývá platnosti dnem jejího podpisu smluvními stranami.

Čl. XII

Smluvní strany po přečtení této smlouvy prohlašují, že s jejím obsahem souhlasí a že tato smlouva je shodným projevem jejich vážné a svobodné vůle, a na důkaz toho připojují své podpisy.

Ve Zlíně, dne 23.2.2005

.....
Státní fond České republiky
Městský územní pracoviště
Ing. Vít Tománek
pronajímatel

.....
nájemce

Za správnost: Iveta Drábková

a i. 1 pro nájemní smlouvu 6N05/60

<u>parcela</u>	<u>/</u>	<u>kultura</u>	<u>parskup</u>	<u>vymera</u>	<u>Datum Vydání</u>	<u>Datum Přidání</u>	<u>Dny</u>	<u>Částka</u>
			5	9 380,00			365	732.58 Kč
356	2		5	2 872,00			365	224.30 Kč
357	0		5	5 080,00			365	396.75 Kč
915	1		5	273,00			365	21.32 Kč
916	0		5	737,00			365	57.56 Kč
1 045	0		5	3 564,00			365	278.35 Kč
1 046	0		5	288,00			365	22.49 Kč
1 048	2		5	15 656,00			365	1222.73 Kč
1 049	0		5	1 003,00			365	78.33 Kč
1 085	0		5	2 604,00			365	203.37 Kč
1 214	2		5	2 943,00			365	229.85 Kč
1 227	2		5	5 260,00			365	410.81 Kč
1 228	11		5	327,00			365	25.54 Kč
1 267	0		5	3 086,00			365	241.02 Kč
1 468	0		5	3 766,00			365	294.12 Kč
1 494	0		5	511,00			365	39.91 Kč
1 495	0		5	3 964,00			365	309.59 Kč
1 496	0		5	705,00			365	55.06 Kč
1 576	0		5	385,00			365	30.07 Kč
1 577	0		5	299,00			365	23.35 Kč
1 580	0		5	611,00			365	47.72 Kč
1 581	0		5	72,00			365	5.62 Kč
Bánov	1 734	2	5	1 908,00			365	149.01 Kč
Bánov	1 879	0	5	757,00			365	59.12 Kč
Bánov	1 892	0	5	4 158,00			365	324.74 Kč
Bánov	2 014	2	5	3 299,00			365	257.65 Kč
Bánov	2 017	1	5	4 911,00			365	383.55 Kč
Bánov	2 049	12	5	4 983,00			365	389.17 Kč
Bánov	2 049	13	5	4 820,00			365	376.44 Kč
Bánov	2 049	14	5	5 045,00			365	394.01 Kč
Bánov	2 049	16	5	6 830,00			365	533.42 Kč
Bánov	2 049	21	5	3 010,00			365	235.08 Kč
Bánov	2 049	24	5	7 740,00			365	604.49 Kč
Bánov	2 051	1	5	5 034,00			365	393.16 Kč
Bánov	2 051	10	5	4 973,00			365	388.39 Kč
Bánov	2 051	11	5	4 993,00			365	389.95 Kč
Bánov	2 051	12	5	5 013,00			365	391.52 Kč
Bánov	2 051	13	5	5 065,00			365	395.58 Kč
Bánov	2 051	15	5	5 453,00			365	425.88 Kč
Bánov	2 051	16	5	5 136,00			365	401.12 Kč
Bánov	2 051	3	5	5 034,00			365	393.16 Kč
Bánov	2 051	5	5	5 065,00			365	395.58 Kč
Bánov	2 051	8	5	38 164,00			365	2980.61 Kč
Bánov	2 052	0	5	5 330,00			365	416.27 Kč
Bánov	2 055	14	5	5 157,00			365	402.76 Kč
Bánov	2 055	3	5	5 146,00			365	401.90 Kč
Bánov	2 055	5	5	5 157,00			365	402.76 Kč
Bánov	2 055	9	5	5 632,00			365	439.86 Kč
Bánov	2 179	0	5	5 578,00			365	435.64 Kč
Bánov	2 182	0	5	1 892,00			365	147.77 Kč
Bánov	2 208	0	5	5 884,00			365	459.54 Kč
Bánov	2 209	0	5	7 754,00			365	605.59 Kč
Bánov	2 223	0	5	1 302,00			365	101.69 Kč
Bánov	2 224	0	5	2 223,00			365	173.62 Kč
Bánov	2 238	2	5	20 681,00			365	1615.19 Kč
Bánov	2 244	0	5	5 775,00			365	451.03 Kč
Bánov	2 246	0	5	674,00			365	52.64 Kč
Bánov	2 300	0	5	3 036,00			365	237.11 Kč
Bánov	2 301	0	5	1 119,00			365	87.39 Kč
Bánov	2 302	0	5	1 590,00			365	124.18 Kč
Bánov	2 495	0	5	1 555,00			365	121.45 Kč
Bánov	2 496	0	5	299,00			365	23.35 Kč
Bánov	2 599	1	5					

<u>parcela</u>	<u>/</u>	<u>kultura</u>	<u>parskup</u>	<u>vymera</u>	<u>Datum Vydání</u>	<u>Datum Přidání</u>	<u>Dny</u>	<u>Částka</u>
			5	511,00			365	39.91 Kč
2 599	2		5	1 334,00			365	104.19 Kč
2 707	0		5	360,00			365	28.12 Kč
2 804	0		5	4 180,00			365	326.46 Kč
2 849	5		5	5 499,00			365	429.47 Kč
2 871	0		5	6 267,00			365	489.45 Kč
3 156	2		5	7 744,00			365	604.81 Kč
3 156	4		5	5 420,00			365	423.30 Kč
3 545	0		5	5 719,00			365	446.65 Kč
3 561	0		5	809,00			365	63.18 Kč
3 562	0		5	15 935,00			365	1244.52 Kč
3 563	0		5	3 758,00			365	293.50 Kč
3 594	0		5	6 000,00			365	468.60 Kč
3 607	62		5	6 000,00			365	468.60 Kč
3 607	63		5	6 000,00			365	468.60 Kč
3 607	64		5	6 055,00			365	472.90 Kč
3 607	65		5	6 212,00			365	485.16 Kč
3 607	66		5	6 022,00			365	470.32 Kč
3 607	67		5	6 289,00			365	491.17 Kč
3 607	68		5	6 198,00			365	484.06 Kč
3 607	69		5	5 926,00			365	462.82 Kč
3 607	70		5	6 279,00			365	490.39 Kč
3 607	71		5	642,00			365	50.14 Kč
3 607	72		5	5 980,00			365	467.04 Kč
3 607	76		5	2 852,00			365	222.74 Kč
3 608	86		5	484,00			365	37.80 Kč
3 612	0		5	27 210,00			365	2125.10 Kč
3 652	1		3	550,00			365	42.96 Kč
3 771	0		5	9 157,00			365	715.16 Kč
3 772	4	14	2	1 633,00			365	127.54 Kč
3 800	0		5	1 852,00			365	144.64 Kč
3 818	0		5	1 712,00			365	133.71 Kč
3 831	0		5	18 269,00			365	1426.81 Kč
3 848	3		5	45 311,00			365	3538.79 Kč
3 849	2	7	2	982,00			365	76.69 Kč
4 462	0		5	1 162,00			365	90.75 Kč
4 463	0		5	197,00			365	15.39 Kč
4 464	0		5	928,00			365	72.48 Kč
4 465	0		5	691,00			365	53.97 Kč
4 473	0		5	2 190,00			365	171.04 Kč
4 560	0		5	475,00			365	37.10 Kč
4 568	0		5	2 816,00			365	219.93 Kč
4 589	0		5	442,00			365	34.52 Kč
4 590	0		5	7 672,00			365	599.18 Kč
4 686	0		5	3 097,00			365	241.88 Kč
4 688	0		5	950,00			365	74.20 Kč
4 749	0		5	3 093,00			365	241.56 Kč
4 750	0		5	1 911,00			365	149.25 Kč
4 786	0		5	950,00			365	74.20 Kč
4 835	0		5	194,00			365	15.15 Kč
4 887	0		5	547,00			365	42.72 Kč
4 888	0		5	856,00			365	66.85 Kč
4 976	0		5	1 036,00			365	80.91 Kč
5 087	0		5	681,00			365	53.19 Kč
5 147	2		2	930,00			365	72.63 Kč
5 148	2		2	1 849,00			365	144.41 Kč
5 150	0		2	7 154,00			365	256.11 Kč
527	0		5	90,00			365	90.00 Kč
550	1	13	1	53,00			365	53.00 Kč
557	2	13	1	1 788,00			365	64.01 Kč
881	0		5	748,00			365	26.78 Kč
1 279	1		5	97,00			365	3.47 Kč
1 279	2		5	2 730,00			365	97.73 Kč
1 324	0		5	3 442,00			365	123.22 Kč
1 325	0		5					

	<u>parcela</u>	<u>/</u>	<u>kultura</u>	<u>parskup</u>	<u>vymera</u>	<u>Datum Vydání</u>	<u>Datum Přidání</u>	<u>Dny</u>	<u>Částka</u>
				5	888,00			365	31.79 Kč
nikem	1 488	0		5	424,00			365	15.18 Kč
nikem	1 489	0		5	604,00			365	21.62 Kč
enikem	1 490	0		5	561,00			365	20.08 Kč
enikem	1 491	0		5	460,00			365	16.47 Kč
penikem	1 492	0		5	334,00			365	11.96 Kč
openikem	1 493	0		5	5 517,00			365	197.51 Kč
openikem	1 599	0		5	3 524,00			365	126.16 Kč
openikem	1 631	2		5	2 077,00			365	74.36 Kč
Lopenikem	1 679	2		5	2 032,00			365	72.75 Kč
Lopenikem	1 752	0		5	309,00			365	11.06 Kč
d Lopenikem	1 843	0		5	1 176,00			365	42.10 Kč
od Lopenikem	2 178	0		5	3 188,00			365	114.13 Kč
od Lopenikem	2 324	3		5	2 470,00			365	88.43 Kč
od Lopenikem	2 395	2		5	1 331,00			365	47.65 Kč
pod Lopenikem	2 628	0		5	1 475,00			365	52.81 Kč
pod Lopenikem	2 736	0		5	1 611,00			365	57.67 Kč
pod Lopenikem	2 737	0		5	6 205,00			365	222.14 Kč
pod Lopenikem	2 812	25		5	6 024,00			365	215.66 Kč
ce pod Lopenikem	2 812	37		5	54 913,00			365	1965.89 Kč
ce pod Lopenikem	2 813	0		5	283 492,00			365	10149.01 Kč
ice pod Lopenikem	2 818	1		5	4 739,00			365	169.66 Kč
řice pod Lopenikem	2 819	1	2	2	154,00			365	5.51 Kč
řice pod Lopenikem	2 819	2	2	2	8,00			365	0.29 Kč
šřice pod Lopenikem	2 819	3	2	2	1 676,00			365	147.66 Kč
vnice	1 496	0		5	518,00			365	45.64 Kč
e	1 497	0		5	4 708,00			365	414.77 Kč
ivnice	1 638	0		5	10 869,00			365	957.56 Kč
ivnice	1 639	0		5	4 733,00			365	416.98 Kč
Nivnice	2 417	0		5	839,00			365	839.00 Kč
Suchá Loz	262	2	13	1	848,00			365	848.00 Kč
Suchá Loz	477	0	13	1	1 296,00			365	1296.00 Kč
Suchá Loz	479	0	13	1	288,00			365	288.00 Kč
Suchá Loz	480	0	13	1	1 684,00			365	1684.00 Kč
Suchá Loz	484	0	13	1	35,00			365	35.00 Kč
Suchá Loz	485	0	13	1	66,00			365	66.00 Kč
Suchá Loz	487	0	13	1	27,00			365	27.00 Kč
Suchá Loz	490	0	13	1	4 478,00			365	255.69 Kč
Suchá Loz	763	0		9	4 374,00			365	249.76 Kč
Suchá Loz	775	1		9	2 803,00			365	160.05 Kč
Suchá Loz	1 241	0		5	27,00			365	13.50 Kč
Suchá Loz	1 243	112	14	2	226,00			365	113.00 Kč
Suchá Loz	1 243	113	14	2	42,00			365	21.00 Kč
Suchá Loz	1 243	114	14	2	11 735,00			365	670.07 Kč
Suchá Loz	1 243	2	2	5	4 201,00			365	2100.50 Kč
Uherský Brod	6 385	3	14	2	883,00			365	441.50 Kč
Uherský Brod	6 385	4	14	2	1 049,00			365	524.50 Kč
Uherský Brod	6 395	13	14	2	1 138,00			365	569.00 Kč
Uherský Brod	6 395	14	14	2	2 475,00			365	1237.50 Kč
Uherský Brod	6 395	16	14	2	6 584,00			365	3292.00 Kč
Uherský Brod	6 395	17	14	2	491,00			365	245.50 Kč
Uherský Brod	6 395	20	14	2	2 360,00			365	1180.00 Kč
Uherský Brod	6 395	21	14	2					

1 018 450,00
1 018 450,00

75 411,78 K
75 412,00 K

L I S T V L A S T N I C T V Í

es: 3711 Uherské Hradiště
 C: 006
 území: 01 Bánov kód: 600865

List vlastnictví:10002

Vlastník (pořadí, jméno nebo název a adresa)	Identifikátor	Podíl
1 ČR- Správce Pozemkový fond České republiky Husinecká 1024/11a, Pr 45797072/00		1/1

B Parcelní číslo	Výměra m2	Č.budovy Část obce	Druh pozemku Způsob využití	Způsob ochrany
------------------	-----------	--------------------	--------------------------------	----------------

SPRÁVA NÁRODNÍHO MAJETKU

113/2	807	zahrada	zem.pūd.fond
484	557	ostatní plocha ostatní komunikace	
486/2	700	louka	zem.pūd.fond
909/25	300	vodní plocha tok přírodní	
909/35	710	orná půda	zem.pūd.fond
913	470	vodní plocha tok přírodní	
1228/5	126	orná půda	
2749	5855	louka	zem.pūd.fond
3381/1	6567	ostatní plocha ostatní komunikace	
3647/50	410	louka	zem.pūd.fond
3651/2	980	ostatní plocha jiná plocha	
3772/1	30045	louka	zem.pūd.fond
3772/4	9157	ostatní plocha jiná plocha	
3772/7	478	ostatní plocha jiná plocha	
3849/2	45311	louka	zem.pūd.fond
4346/1	9096	orná půda	zem.pūd.fond
4348	915	ostatní plocha ostatní komunikace	
5143	1644	ostatní plocha ostatní komunikace	
5144	988	orná půda	zem.pūd.fond
5145	1387	orná půda	zem.pūd.fond

5146	976	orná půda	zem.pūd.fond
5147/1	1066	ostatní plocha jiná plocha	
5147/2	681	orná půda	zem.pūd.fond
5148/1	1982	ostatní plocha jiná plocha	
5148/2	930	orná půda	zem.pūd.fond
5150	1849	orná půda	zem.pūd.fond
5151	660	ostatní plocha ostatní komunikace	
5152	2916	ostatní plocha neplodná	
5157	3251	ostatní plocha ostatní komunikace	
5165	1400	ostatní plocha ostatní komunikace	

POZEMEK A STAVBA RŮZNÉHO VLASTNÍKA

st. 493	2128	zastavěná plocha bez stavby	Stavba jiného vlastníka
st. 812	52	zastavěná plocha bez stavby	Stavba jiného vlastníka
st. 942	66	zastavěná plocha bez stavby	Stavba jiného vlastníka
st. 943/2	258	zastavěná plocha bez stavby	Stavba jiného vlastníka

POZEMKY VE ZJEDNODUŠENÉ EVIDENCI - PARCELY PŮVOD EVIDENCE NEMOVITOSTÍ (EN)

3652/1	27210
3652/2	182

POZEMKY VE ZJEDNODUŠENÉ EVIDENCI - PARCELY PŮVOD POZEMKOVÝ KATASTR (PK)

st. 392	7244
356/2	9380
357	2872
421	2723
485	1770
486/1	410
486/2	890
487	1003

907/74	1840
908	1757
912/2	4452
914	2633
915/1	5080
916	273
1045	737
1046	3564
1048/2	288
1049	15656
1085	1003
1214/2	2604
1227/2	2943
1228/11	5260
1229	18
1267	327
1468	3086
1494	3766
1495	511
1496	3964
1576	705
1577	385
1580	299
1581	611
1732	4199
1733	970
1734/2	72
1879	1908

1892	757
2014/2	4158
2017/1	3299
2045/25	1157
2049/1	1791
2049/2	5960
2049/3	4850
2049/4	4906
2049/6	4932
2049/8	4870
2049/12	4911
2049/13	4983
2049/14	4820
2049/16	5045
2049/21	6830
2049/22	3481
2049/23	2782
2049/24	3010
2049/25	6217
2049/26	5815
2049/27	5174
2051/1	7740
2051/3	5136
2051/5	5034
2051/8	5065
2051/10	5034
2051/11	4973
2051/12	4993

2051/13	5013
2051/15	5065
2051/16	5453
2051/17	10822
2052	38164
2055/3	5157
2055/5	5146
2055/7	5157
2055/9	5157
2055/11	5167
2055/13	5233
2055/14	5330
2056/1	7770
2179	5632
2182	5578
2208	1892
2209	5884
2223	7754
2224	1302
2238/2	2223
2244	20681
2246	5775
2300	674
2301	3036
2302	1119
2384	1809
2495	1590
2496	1555

2599/1	299
2599/2	511
2707	1334
2804	360
2849/5	4180
2871	5499
3156/2	6267
3156/4	7744
3156/5	62
3157/1	2943
3166/2	462
3265/3	3075
3293/3	12565
3299	5277
3381/2	295
3432	1140
3433	345
3435/1	108
3437/1	4455
3438	2980
3499/1	2776
3542/1	29833
3545	5420
3561	5719
3562	809
3563	15935
3594	3758
3605	3225

3607/1	6158
3607/62	6000
3607/63	6000
3607/64	6000
3607/65	6055
3607/66	6212
3607/67	6022
3607/68	6289
3607/69	6198
3607/70	5926
3607/71	6279
3607/72	642
3607/76	5980
3607/77	6000
3607/78	6000
3608/86	2852
3612	484
3631	44609
3632	683
3647/1	5170
3647/3	5118
3647/4	5108
3647/7	15025
3647/8	5774
3647/9	4696
3647/13	5190
3647/14	4952
3647/15	4901

3647/16	4912
3647/18	4902
3647/19	4902
3647/20	9710
3647/21	4912
3647/22	4902
3647/25	4932
3647/28	4871
3647/29	5343
3647/30	26850
3647/33	5075
3647/35	5013
3647/36	4982
3647/39	7950
3647/42	7049
3647/45	9930
3647/47	11079
3647/49	8220
3648/1	17064
3648/2	8602
3650/2	20057
3650/5	940
3650/6	1933
3650/7	700
3650/8	3020
3651/2	204
3771	550
3772/1	43234

72/4	16453
800	1633
3818	1852
3831	1712
3848/3	18269
4338	3615
4344	4961
4345	5914
4346/2	611
4347/1	363
4347/2	554
4348	3379
4355/3	1098
4356	4510
4357	3148
4365	1295
4366	1500
4368	18748
4371/1	2160
4371/2	864
4372/2	2240
4399	467
4462	982
4463	1162
4464	197
4465	928
4473	691
4560	2190

53	2593
568	475
4589	2816
4590	442
4686	7672
4687	162
4688	3097
4749	950
4750	3093
4761	9621
4762	3435
4786	1911
4787	640
4835	950
4887	194
4888	547
4976	856
5083	3338
5084	824
5087	1036
5097	2057
5116	295
5119	4684
5120	5111
5125	2223
5128	4471
5129	1537
5142	4060

L I S T V L A S T N I C T V Í

3711 Uherské Hradiště

015

emí: 01 Bystřice pod Lopeníkem kód: 617130

List vlastnictví:10002

Vlastník (pořadí, jméno nebo název a adresa)	Identifikátor	Podíl
ČR- Správce Pozemkový fond České republiky Husinecká	1024/11a, Pr	
	45797072/00	

1/1

Parcelní číslo	Výměra m2	Č.budovy Část obce	Druh pozemku Způsob využití	Způsob ochrany
----------------	-----------	--------------------	--------------------------------	-------------------

SPRÁVA NÁRODNÍHO MAJETKU

st. 322	141	zastavěná plocha ost. stav. objekt
---------	-----	---------------------------------------

SPRÁVA NÁRODNÍHO MAJETKU

1556	94	louka	zem.pūd.fond
1907	995	orná půda	zem.pūd.fond
1908	647	orná půda	zem.pūd.fond
1916/3	982	orná půda	zem.pūd.fond
2819/1	4739	orná půda	zem.pūd.fond
2819/2	154	orná půda	zem.pūd.fond
2819/3	8	orná půda	zem.pūd.fond
2826/1	5884	orná půda	zem.pūd.fond
2826/2	76	vodní plocha vodní nádrž umělá	
2828	2329	zahrada	zem.pūd.fond
2829	1000	zahrada	zem.pūd.fond
2830/1	7543	louka	zem.pūd.fond
2830/2	109	louka	zem.pūd.fond

POZEMEK A STAVBA RŮZNÉHO VLASTNÍKA

st. 550/1	90	zastavěná plocha bez stavby	Stavba jiného vlastníka
st. 557/2	53	zastavěná plocha bez stavby	Stavba jiného vlastníka
st. 583/1	120	zastavěná plocha bez stavby	Stavba jiného vlastníka

4/3	14	zastavěná plocha bez stavby	Stavba jiného vlastníka
-----	----	--------------------------------	----------------------------

LMKY VE ZJEDNODUŠENÉ EVIDENCI - PARCELY PŮVOD POZEMKOVÝ KATASTR (PK)

316	1201
318	1363
320	1050
425	3501
461/2	1611
474/1	2208
474/2	1749
527	7154
548	6251
629	4389
656/1	6444
657	1421
677	1575
699	2187
705	2079
758	3018
761	2590
764/1	2569
787	719
864	1370
881	1788
920	10826
926	1881
934	557
935	83
936	306

	950
46	942
947	1025
950	1147
951	881
954	993
955	910
960/3	1304
962	3108
965	1798
968	1723
969	1626
972	1525
973	1514
977	1385
978	2162
984	1000
985	870
993	583
994	360
1001	252
1103	493
1104	1255
1279/1	748
1279/2	97
1324	2730
1325	3442
1488	888

	424
J	604
91	561
1492	460
1493	334
1557/1	1020
1557/2	637
1599	5517
1631/2	3524
1679/2	2077
1752	2032
1772	3412
1776	3877
1843	309
1915	1065
1917	3320
2029	2252
2050	1554
2178	1176
2185	2165
2249	3413
2324/3	3188
2379	557
2383	460
2395/2	2470
2614	1338
2628	1331
2736	1475

	1611
2/25	6205
12/37	6024
2813	54913
2818/1	283492

kratka "st." před parc. číslem označuje stavební parcelu při dvojí číselné řadě

B1 Jiná práva		Odkaz na listinu	Číslo	PolVZ
BEZ ZÁPISU				
C Omezení vlastnického práva		Odkaz na listinu	Číslo	PolVZ
BEZ ZÁPISU				
D Jiné zápisy		Odkaz na listinu	Číslo	PolVZ
Změna číslování parcel	st. parc. 583/1			13/01
geometrickým plánem č.264-87/2000 ze dne 7.6.2000 (vznikla z KN parc.č.2828)				
Změna číslování parcel	st. parc. 584/3			13/01
geometrickým plánem č.264-87/2000 ze dne 7.6.2000 (vznikla z KN parc.č.2830/1)				
E Nabývací tituly nebo jiné podklady zápisu		Odkaz na listinu	Číslo	PolVZ
St.parc.	322	Vznik práva ze zákona Žádost o provedení záznamu na LV PF ČR ze dne 29.3.1999	zákon č. 229/91	862/99
St.parc.	550/1	Vznik práva ze zákona Žádost o provedení záznamu na LV PF ČR ze dne 29.3.1999	zákon č. 229/91	862/99
St.parc.	557/2	Vznik práva ze zákona Žádost o provedení záznamu na LV PF ČR ze dne 29.3.1999	zákon č. 229/91	862/99
St.parc.	583/1	Vznik práva ze zákona Provedení zápisu práva "správy nemovitostí ve vlastnictví státu" pro Pozemkový fond ČR ze dne 20.10.1998	zákon č. 229/91	130/98
St.parc.	584/3	Vznik práva ze zákona Provedení zápisu práva "správy nemovitostí ve vlastnictví státu" pro Pozemkový fond ČR ze dne 20.10.1998	zákon č. 229/91	130/98
Parcela	1556	Vznik práva ze zákona Žádost o provedení záznamu na LV PF ČR ze dne 29.3.1999	zákon č. 229/91	862/99

L I S T V L A S T N I C T V Í

711 Uherské Hradiště

039

01 Nivnice kód: 704679

List vlastnictví:10002

ovník (pořadí, jméno nebo název a adresa) Identifikátor Podíl

Správce Pozemkový fond České republiky Husinecká 1024/11a, Pr
45797072/00

1/1

Parcelní číslo	Výměra m2	Č.budovy Část obce	Druh pozemku Způsob využití	Způsob ochrany
----------------	-----------	--------------------	-----------------------------	----------------

SPRÁVA NÁRODNÍHO MAJETKU

1920/1	277		zastavěná plocha zbořeniště	
1929/16	134		ostatní plocha jiná plocha	
1929/29	173		ostatní plocha manipulační plocha	
1950/3	29511		orná půda	zem.půd.fond
1957/42	699		ostatní plocha manipulační plocha	
1964/2	1343		zahrada	zem.půd.fond
1974/2	1400		louka	zem.půd.fond
2756/2	248		ostatní plocha ostatní komunikace	
3148/2	155		orná půda	zem.půd.fond
3597/6	213		lesní pozemek	les.půd.fond
3597/7	309		lesní pozemek	les.půd.fond
3640/5	11		lesní pozemek	les.půd.fond
3671/1	14983		lesní pozemek	les.půd.fond

POZEMEK A STAVBA RŮZNÉHO VLASTNÍKA

1922/11	64		zastavěná plocha bez stavby	Stavba jiného vlastníka
3670/1	10		zastavěná plocha bez stavby	Stavba jiného vlastníka

POZEMKY VE ZJEDNODUŠENÉ EVIDENCI - PARCELY PŮVOD POZEMKOVÝ KATASTR (PK)

st. 699 64

399/2 17229

1	1449
,/2	1453
28/72	4650
1029/78	2761
1029/79	1575
1496	1676
1497	518
1638	4708
1639	10869
1903/1	1755
1903/2	1759
1904/1	1762
1904/2	1766
2350/1	4442
2351/1	2352
2415	1345
2417	4733
2418	1316
2612	1374
2613	17537
2614/1	23187
2617	20526
3063/16	628
3464/2	2798
3501	2413
3507	3287
3605	3747
3606	888

L I S T V L A S T N I C T V Í

3711 Uherské Hradiště

058

01 Suchá Loz kód: 759031

List vlastnictví:10002

ovník (pořadí, jméno nebo název a adresa) Identifikátor Podíl

R- Správce Pozemkový fond České republiky Husinecká 1024/11a, Pr
45797072/00

1/1

Parcelní Výměra Č.budovy Druh pozemku Způsob
číslo m2 Část obce Způsob využití ochrany

SPRÁVA NÁRODNÍHO MAJETKU

* st. 490	27		zastavěná plocha bez stavby	Jen pozemek
295/11	749		orná půda	zem.půd.fond
1197/45	4503		ostatní plocha	
1236/3	1683		manipulační plocha ostatní plocha	
1243/97	5880		neplodná	
1243/109	5691		ostatní plocha manipulační plocha	
1243/112	27		ostatní plocha	
1243/113	226		jiná plocha	
1243/114	42		ostatní plocha	
1243/115	131		jiná plocha	

POZEMEK A STAVBA RŮZNÉHO VLASTNÍKA

st. 262/2	839		zastavěná plocha bez stavby	Stavba jiného vlastníka
st. 393	55		zastavěná plocha bez stavby	Stavba jiného vlastníka
st. 394	860		zastavěná plocha bez stavby	Stavba jiného vlastníka
st. 476	158		zastavěná plocha bez stavby	Stavba jiného vlastníka
st. 477	848		zastavěná plocha bez stavby	Stavba jiného vlastníka
st. 478	270		zastavěná plocha bez stavby	Stavba jiného vlastníka
st. 479	1296		zastavěná plocha bez stavby	Stavba jiného vlastníka
st. 480	288		zastavěná plocha bez stavby	Stavba jiného vlastníka
st. 481	1117		zastavěná plocha bez stavby	Stavba jiného vlastníka

	63	zastavěná plocha bez domu	Stavba jiného vlastníka
1	1684	zastavěná plocha bez stavby	Stavba jiného vlastníka
85	35	zastavěná plocha bez stavby	Stavba jiného vlastníka
487	66	zastavěná plocha bez stavby	Stavba jiného vlastníka
488	59	zastavěná plocha bez stavby	Stavba jiného vlastníka

POZEMKY VE ZJEDNODUŠENÉ EVIDENCI - PARCELY PŮVOD EVIDENCE NEMOVITOSTÍ (EN)

1163/6	2533
1163/7	3127
1163/8	1190
1239/1	270

POZEMKY VE ZJEDNODUŠENÉ EVIDENCI - PARCELY PŮVOD POZEMKOVÝ KATASTR (PK)

1160/6	3247
1160/25	7176
1162/10	3718
1162/11	2219
1162/12	1676
1162/13	694
1233/1	27698
1233/6	856
1241	2803
1243/2	13235
2364/1	317
2364/2	186
2364/3	125
2867	2313

POZEMKY VE ZJEDNODUŠENÉ EVIDENCI - PARCELY PŮVOD POZ. KATASTR - JINÉ KÚ (JK)

Bánov

763

4478

/1 4374

"st." před parc. číslem označuje stavební parcelu při dvojí číselné řadě
 * = Nedořešený právní vztah

jiná práva	Odkaz na listinu	Číslo	PolVZ
BEZ ZÁPISU			
Omezení vlastnického práva	Odkaz na listinu	Číslo	PolVZ
BEZ ZÁPISU			
D Jiné zápisy	Odkaz na listinu	Číslo	PolVZ
Změna číslování parcel	st. parc. 262/2 geom.plánem ze dne 23.11.1993, ZPMZ 153 (vznikla z PK 1241, st.262/1, st.262/2, st.262/3)		88/94
Změna číslování parcel	st. parc. 476 geom.plánem ze dne 22.11.1993, ZPMZ 150 (vznikla z PK 1243/2)		88/94
Změna číslování parcel	st. parc. 479 geom.plánem ze dne 23.11.1993, ZPMZ 151 (vznikla z PK 1243/2)		88/94
Změna číslování parcel	st. parc. 481 geom.plánem ze dne 23.11.1993, ZPMZ 152 (vznikla z PK 1239)		88/94
Změna číslování parcel	st. parc. 484 geom.plánem ze dne 23.11.1993, ZPMZ 153 (vznikla z PK 1243/2)		88/94
Změna číslování parcel	st. parc. 483 geom.plánem ze dne 23.11.1993, ZPMZ 152 (vznikla z PK 1239)		88/94
Změna číslování parcel	parcela PK 1160/6 zvětšena geom.plánem číslo 211-97/1998 ze dne 13.3.2000 oprava chybně určené výměry parcely dle § 8 odst.1 b) zák. č.89/1996 Sb.		11/01
Změna číslování parcel	parcela 1243/109 geom.plán ze dne 19.10.1998 čís.210-39/98 (vznikla z p.č.EN 1239/1-PK) geom.plánem ZPMZ 152 ze dne 23.11.1993 (pol.88/1994) a neměř.záznamem ZPMZ 291 ze dne 9.9.2004 (zvětšena o KN st.489, která vznikla PK 1239)		7/99
Změna číslování parcel	parcela 1236/3 geom.plán ze dne 19.10.1998 čís.210-39/98		7/99

: 772984 Uherský Brod

Vyhotoveno: 23.02.05

INFORMACE O VYBRANÝCH PARCELÁCH

LA	VÝMĚRA	KV	DP	ČO	ČP-E	LV	PV	OCH	VYUŽITÍ	MAPA	POLVZ
5/3 VNÍK:	4201	2	14			10002			70 manipulační plocha		3967/03
	10002 ČR- Správce Pozemkový fond České republiky Husinecká 1024/11a, Praha 3,										
385/4 ASTNÍK:	883	2	14			10002			70 manipulační plocha		3967/03
	10002 ČR- Správce Pozemkový fond České republiky Husinecká 1024/11a, Praha 3,										
6395/13 VLASTNÍK:	1049	2	14			10002			33 ostatní komunikace		3967/03
	10002 ČR- Správce Pozemkový fond České republiky Husinecká 1024/11a, Praha 3,										
6395/14 VLASTNÍK:	1138	2	14			10002			70 manipulační plocha		3967/03
	10002 ČR- Správce Pozemkový fond České republiky Husinecká 1024/11a, Praha 3,										
6395/16 VLASTNÍK:	2475	2	14			10002			90 jiná plocha		3967/03
	10002 ČR- Správce Pozemkový fond České republiky Husinecká 1024/11a, Praha 3,										
6395/17 VLASTNÍK:	6584	2	14			10002			70 manipulační plocha		3967/03
	10002 ČR- Správce Pozemkový fond České republiky Husinecká 1024/11a, Praha 3,										
6395/20 VLASTNÍK:	491	2	14			10002			90 jiná plocha		3967/03
	10002 ČR- Správce Pozemkový fond České republiky Husinecká 1024/11a, Praha 3,										
6395/21 VLASTNÍK:	2360	2	14			10002			90 jiná plocha		3967/03
	10002 ČR- Správce Pozemkový fond České republiky Husinecká 1024/11a, Praha 3,										

Volenov

1243
100

1243
1

1263
97

2327/2

2027/1

1202
4

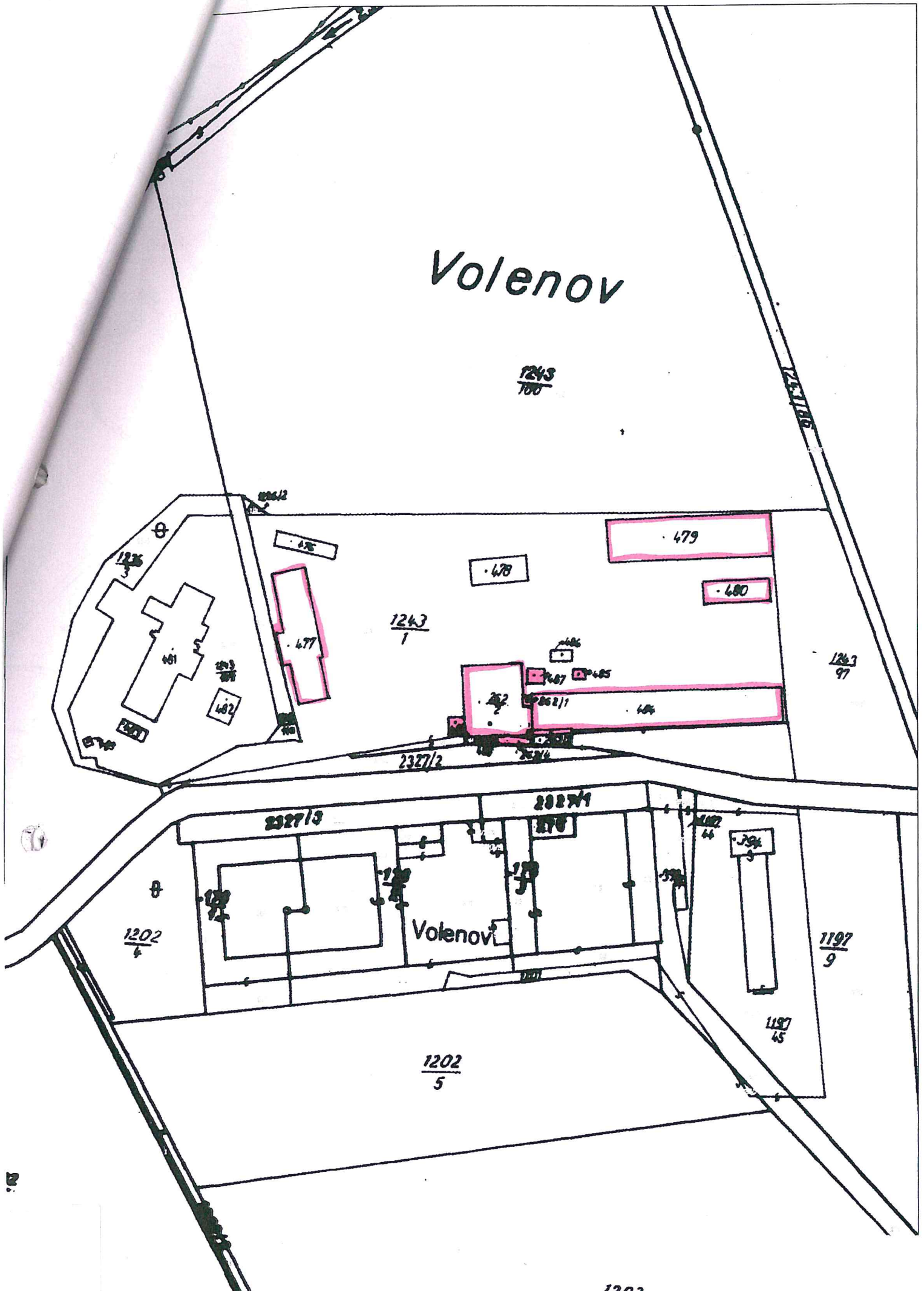
1202
5

1197
9

1197
65

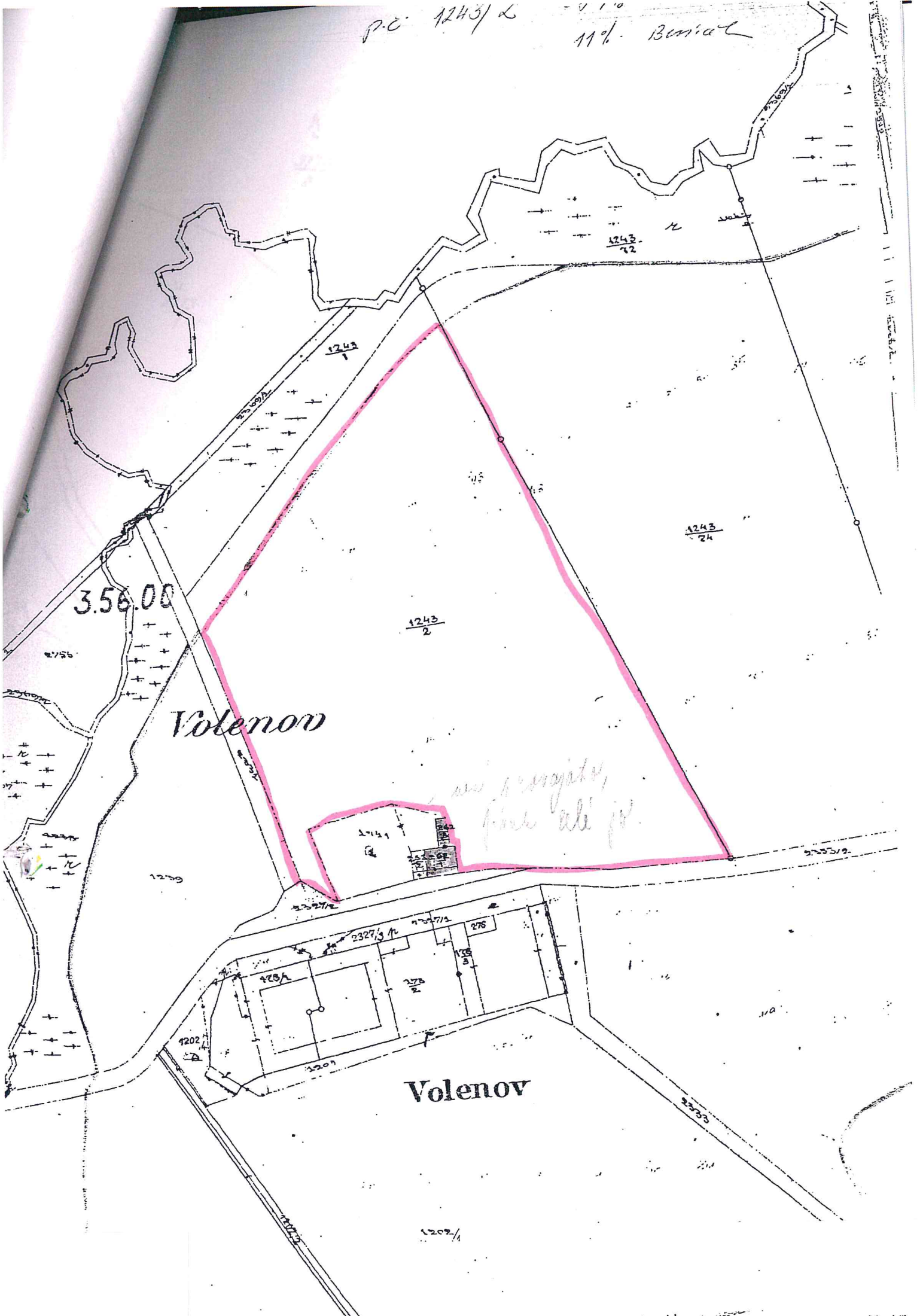
1202

20



p.c. 1243/2

11% Benical



Volenov

3.56.00

1243/2

1243/2k

1243/2

1243

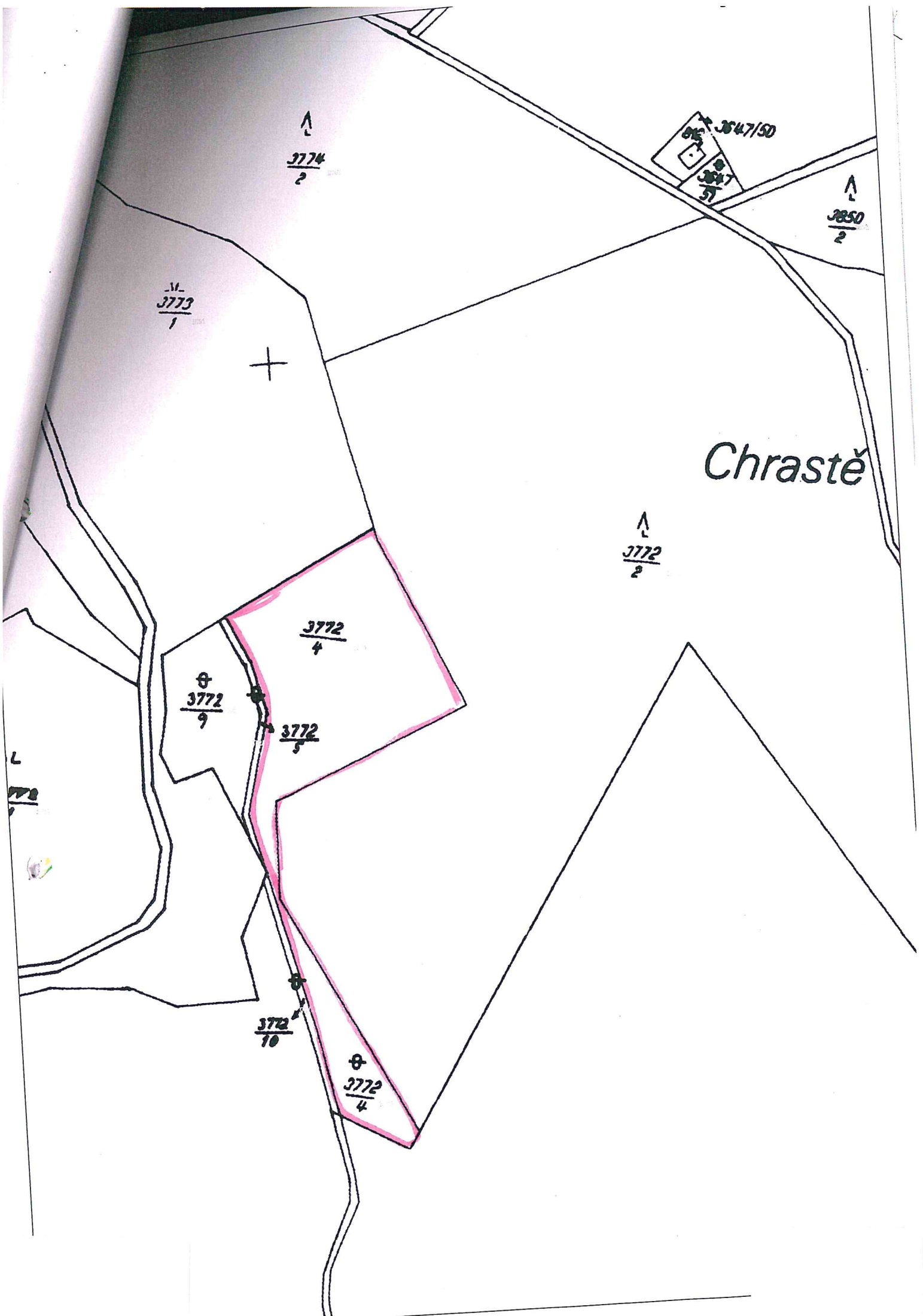
1241

1202

2327/3

Volenov

*new project,
first site plan*



$\frac{3774}{2}$

3647/50

$\frac{3850}{2}$

$\frac{3773}{1}$



Chrastě

$\frac{3772}{2}$

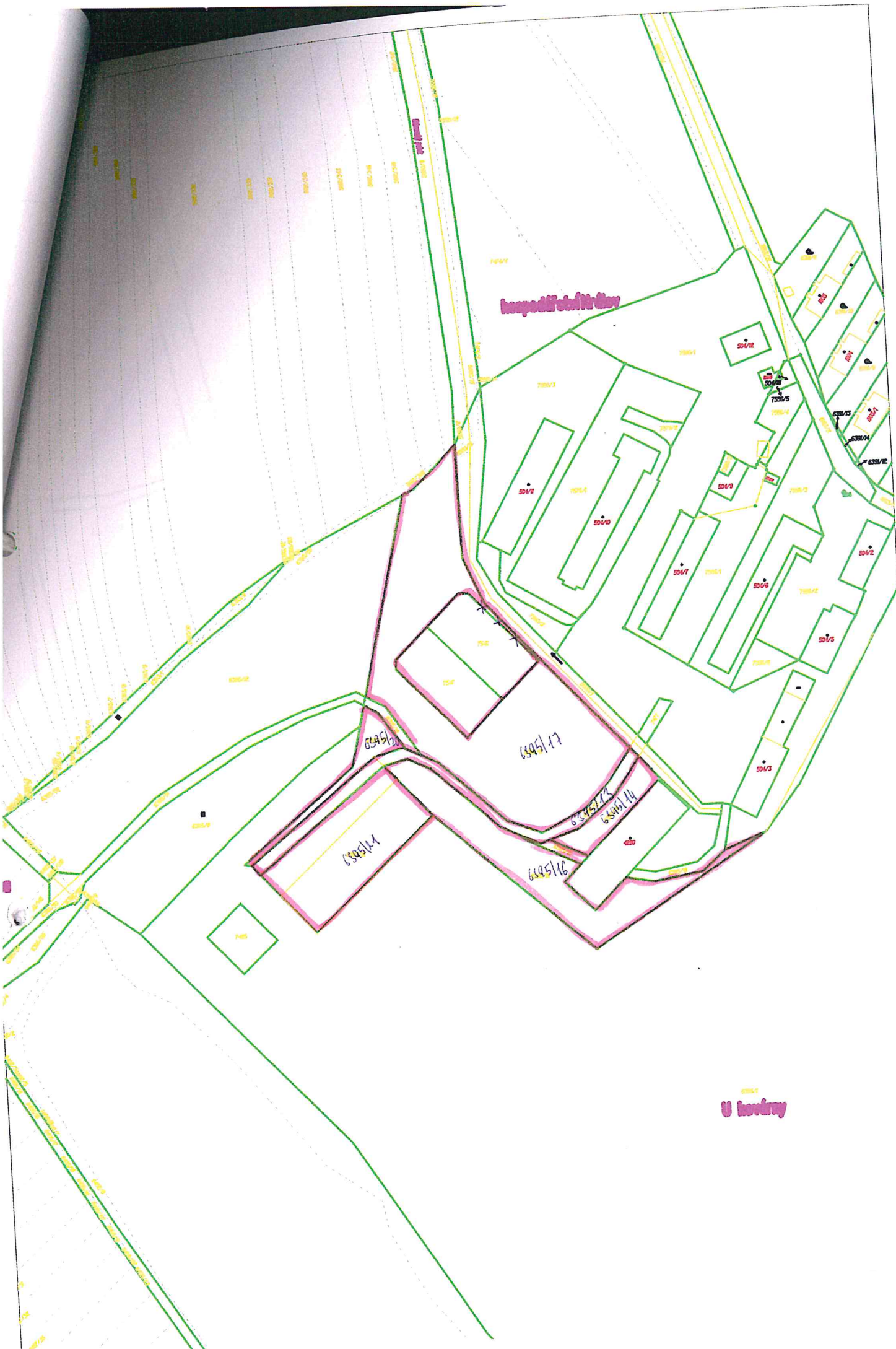
$\frac{3772}{4}$

$\frac{3772}{9}$

$\frac{3772}{5}$

$\frac{3772}{10}$

$\frac{3772}{4}$



Kopodifetelit

U koridry

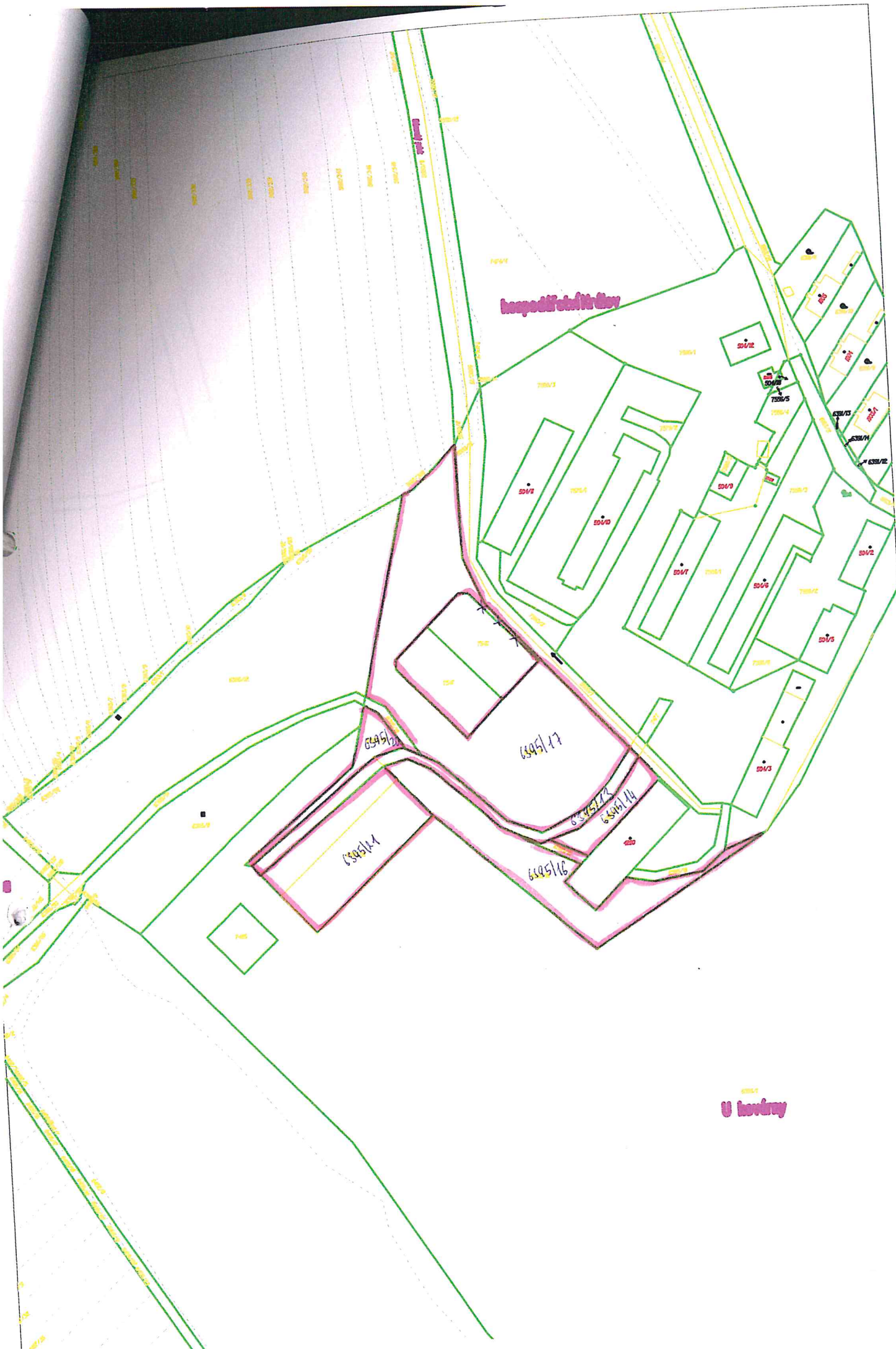
6345/14

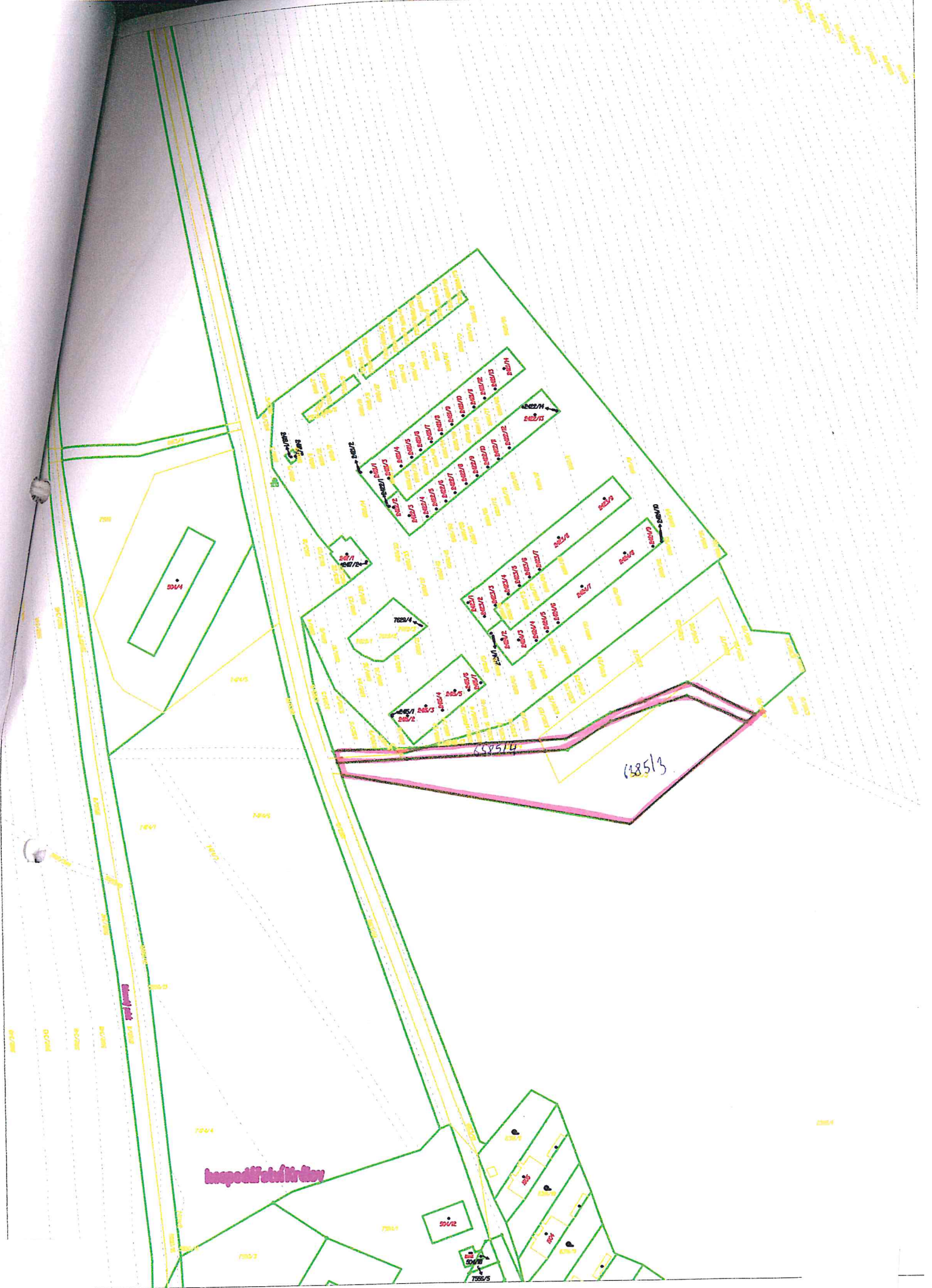
6345/17

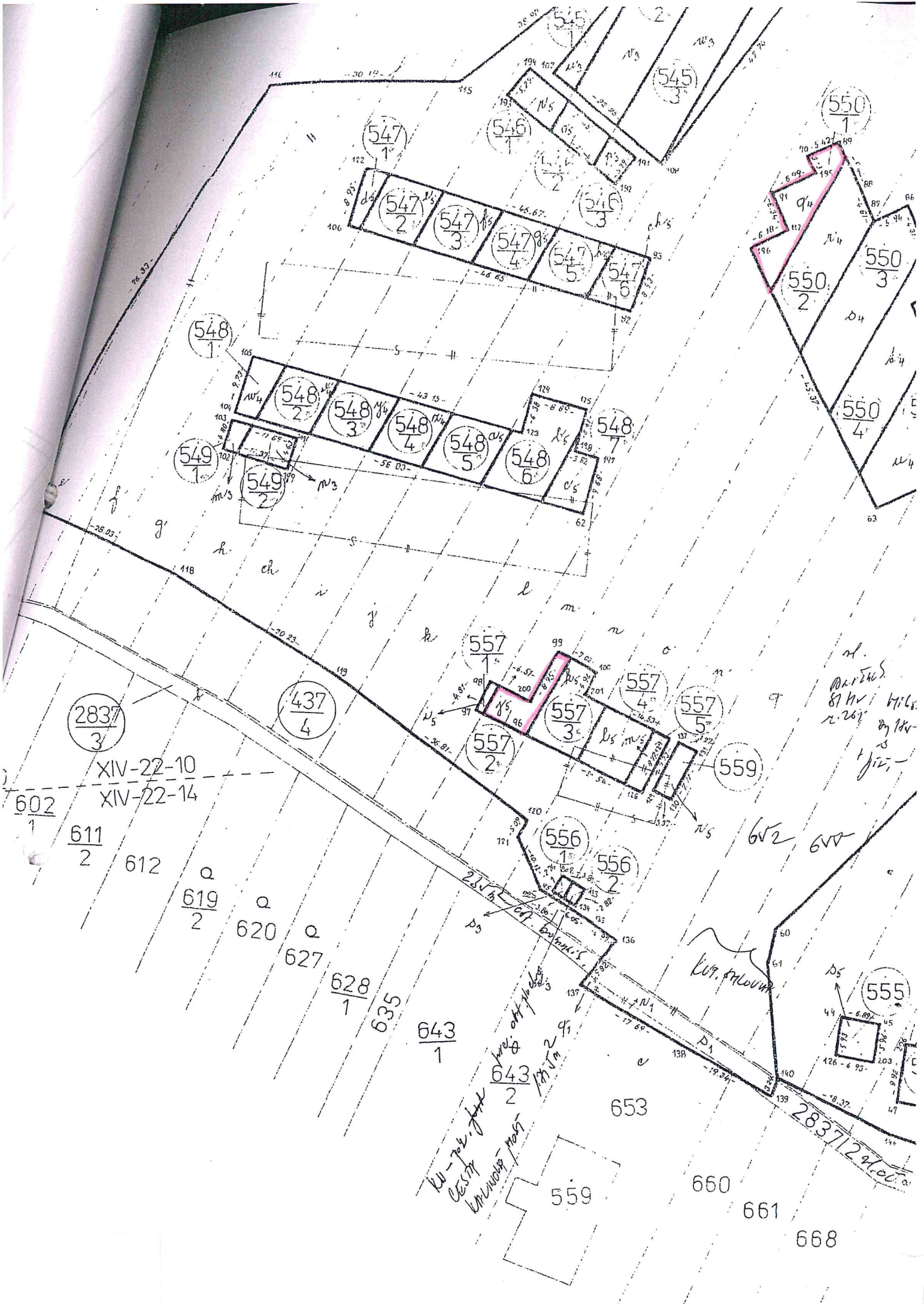
6345/16

6345/18

6345/14







2837
3

XIV-22-10
XIV-22-14

602
1

611
2

612

619
2

620

627

628
1

635

643
1

643
2

653

559

660

661

668

W. Polk St
W. 1st St
W. 2nd St
W. 3rd St

W. 1st St

2837/2