

SMLOUVA AD 233/25 O PŘEVODU PRÁVA HOSPODAŘIT

dle ustanovení § 1746 odst. 2 zákona č. 89/2012 Sb., občanský zákoník, ve znění pozdějších předpisů (dále jen „občanský zákoník“) a zákona č. 77/1997 Sb., o státním podniku, ve znění pozdějších předpisů (dále jen „zákon o státním podniku“)

Lesy České republiky, s.p.

se sídlem Přemyslova 1106/19, Nový Hradec Králové, 500 08 Hradec Králové

IČO: 421 96 451

DIČ: CZ42196451

zapsaný v obchodním rejstříku vedeném Krajským soudem v Hradci Králové, oddíl AXII, vložka 540

zastoupený: [REDACTED]

bankovní spojení: Komerční banka, a.s., pobočka Rakovník
číslo účtu: 19-1686110267/0100

(dále jako „předávající“) na straně jedné

a

Povodí Vltavy, státní podnik

se sídlem Holečkova 3178/8, Smíchov, 150 00 Praha 5

IČO: 708 89 953

DIČ: CZ70889953

zapsaný v obchodním rejstříku vedeném Městským soudem v Praze, oddíl A, vložka 43594

statutární orgán: **RNDr. Petr Kubala**, generální ředitel

bankovní spojení: UniCredit Bank Czech Republic and Slovakia, a.s.
číslo účtu: 1487015064/2700

(dále jako „přejímající“) na straně druhé

(předávající a přejímající dále též společně jako „smluvní strany“ a každý jednotlivě jako „smluvní strana“)

uzavírají níže uvedeného dne, měsíce a roku tuto Smlouvu o převodu práva hospodařit (dále jen „smlouva“):

I. Úvodní ustanovení

1. Předávající prohlašuje, že Česká republika je výlučným vlastníkem a předávajícímu svědčí právo hospodařit s následujícími nemovitými věcmi – pozemky:

Parcelní číslo	Druh pozemku	Výměra v m ²	Převáděná výměra v m ²	Katastrální území	LV	Obec
866/1	ostatní plocha	4043	133	Oráčov	7	Oráčov
866/6	ostatní plocha	3857	128	Oráčov	7	Oráčov
Celkem			261			

vše zapsáno v katastru nemovitostí u Katastrálního úřadu pro Středočeský kraj, Katastrální pracoviště Rakovník, na LV č. 7, pro obec Oráčov, k. ú. Oráčov.

II. Předmět převodu

1. Předávající touto smlouvou převádí své právo hospodařit do práva hospodařit přejímajícího, a to k následujícím nemovitým věcem – pozemkům:

parc. č.	866/12	druh pozemku ostatní plocha	o výměře	133	m ²
parc. č.	866/10	druh pozemku ostatní plocha	o výměře	128	m ²

v k. ú. **Oráčov** (dále jen „**předmět převodu**“).

2. Pozemek **p. č. 866/12** o výměře 133 m², k. ú. **Oráčov**, uvedený v předchozím odstavci tohoto článku, vznikl oddělením z pozemku p. č. **866/1**, druh pozemku **ostatní plocha**, o výměře 4043 m², k. ú. **Oráčov**, a dále pozemek **p. č. 866/10** o výměře 128 m², k. ú. **Oráčov** rovněž uvedený v předchozím odstavci tohoto článku, vznikl oddělením z pozemku p. č. **866/6**, druh pozemku **ostatní plocha**, o výměře 3857 m², k. ú. **Oráčov**, a to na základě geometrického plánu č. **452-51/2025**, ze dne 22.04.2025, vypracovaného XXXXXXXXXX, schváleným **KÚ pro Středočeský kraj, KP Rakovník, dne 28. 4. 2025, pod PGP 398/2025-212**, který je nedílnou součástí této smlouvy.
3. Přejímající tímto předmět převodu do svého práva hospodařit přijímá.

III. Hodnota předmětu převodu

1. Převod dle této smlouvy se sjednává jako úplatný, přičemž úplatou se rozumí cena odpovídající ceně obvyklé předmětu převodu, která činí **51 800 Kč (slovy: padesát jedna tisíc osm set korun českých) bez DPH**. Tato cena byla stanovena na základě znaleckého

posudku č. 157/29/2025, ze dne 12. 06. 2025, vypracovaného [REDAKCE]
Se zohledněním nákladů LČR, s.p., ve výši **550 Kč bez DPH**, souvisejících s administrací tohoto převodu, činí konečná výše úplaty **52 350 Kč (slovy: padesát dva tisíc tři sta padesát korun českých) bez DPH**.

2. Přejímající se zavazuje zaplatit předávajícímu cenu za předmět převodu a náklady související s administrací tohoto převodu, uvedené v předchozím odstavci tohoto článku smlouvy, tj. celkem úplatu ve výši **52 350 Kč bez DPH**, bezhotovostně ve prospěch účtu předávajícího, č. ú. **19-1686110267/0100**, vedeného u Komerční banky, a.s., a to na základě daňového dokladu (faktury), kterou předávající vystaví do 15 kalendářních dnů ode dne doručení vyrozumění o provedené změně práva hospodařit v katastru nemovitostí dle této smlouvy. Faktura je splatná do 21 kalendářních dnů ode dne jejího doručení přejímajícímu na e-mail: fakturace@pvl.cz. Faktura musí obsahovat číslo smlouvy přejímajícího. Pro případ prodlení s úhradou úplaty je předávající oprávněn od této smlouvy odstoupit.

IV.

Prohlášení smluvních stran, další ujednání

1. Předávající prohlašuje, že předmět převodu je zařazen a evidován jako trvale nepotřebný majetek.
2. Přejímající prohlašuje, že předmět převodu potřebuje k plnění svých úkolů na úseku **realizace stavby „Kosobodský potok, ř. km 0,0 – 0,4, úprava koryta“, která je nedílnou součástí návrhu komplexního řešení sucha v oblasti Rakovnícka uloženého Usnesením vlády České republiky č. 258 ze dne 15. 4. 2019**.
3. Předávající prohlašuje, že na předmětu převodu neváznou ke dni oboustranného podpisu této smlouvy žádná zástavní práva, věcná břemena – služebnosti, práva stavby či jiná omezení.
4. Přejímající prohlašuje, že byl řádně seznámen se stavem předmětu převodu a tento je mu dobře znám, což níže stvrzuje svým podpisem.

V.

Criminal Compliance doložka

1. Smluvní strany níže svým podpisem stvrzují, že v průběhu vyjednávání o této smlouvě vždy jednaly a postupovaly čestně, transparentně a v souladu s veškerými právními předpisy, a že takto budou jednat i při jejím plnění.
2. Smluvní strany prohlašují, že v souvislosti s touto smlouvou vyvinou maximální úsilí, aby žádné ze smluvních stran nemohla být přičtena trestní odpovědnost podle příslušných právních předpisů.
3. Předávající zachovává nulovou toleranci k jakémukoli nelegálnímu jednání, dodržuje maximální transparentnost, legalitu, etiku a uplatňuje zásady Criminal Compliance Programu (www.lesy-cr.cz/ccp).

**VI.
Závěrečná ustanovení**

1. Pokud není v této smlouvě ujednáno jinak, řídí se vztahy mezi smluvními stranami právním řádem České republiky, zejména občanským zákoníkem a právními předpisy souvisejícími.
2. Tuto smlouvu lze měnit či doplňovat pouze formou písemných dodatků podepsaných oběma smluvními stranami.
3. Tato smlouva nabývá platnosti dnem jejího podpisu oběma smluvními stranami. Tato smlouva podléhá povinnosti uveřejnění dle zákona č. 340/2015 Sb., o zvláštních podmínkách účinnosti některých smluv, uveřejňování těchto smluv a o registru smluv (zákon o registru smluv), ve znění pozdějších předpisů a nabývá účinnosti dnem jejího uveřejnění v souladu se zmíněným zákonem; smluvní strany pro tyto případy vyjadřují svůj souhlas s uveřejněním celého znění smlouvy včetně metadat, a to v rozsahu a způsobem stanoveným zákonem. Smluvní strany se dohody, že uveřejnění smlouvy v registru smluv zajistí přejímající.
4. Tato smlouva je vyhotovena v počtu 5 stejnopisů, z nichž po 2 stejnopisech obdrží každá ze smluvních stran, zbývající stejnopis je určen pro potřeby katastrálního úřadu, přičemž návrh na změnu záznamu týkající se práva hospodařit do katastru nemovitostí dle této smlouvy podá předávající.
5. Smluvní strany prohlašují, že si tuto smlouvu před jejím podpisem přečetly, jejímu obsahu rozumí a bez výhrad s ním souhlasí. Smlouva je vyjádřením jejich pravé, skutečné, svobodné a vážné vůle, na důkaz čehož níže připojují, prosty omylu, své vlastnoruční podpisy.
6. Nedílnou součástí této smlouvy jsou tyto přílohy:
 - Příloha č. 1 – Geometrický plán č. 452-51/2025
 - Příloha č. 2 – Rozhodnutí dělení pozemků
 - Příloha č. 3 – Sdělení o nabytí právní moci rozhodnutí

V Teplicích dne 23.9.2025

V Praze dne 17.09.2025


Za předávajícího:

Za přejímajícího:

Lesy České republiky, s.p.

RNDr. Petr Kubala
generální ředitel
Povodí Vltavy, státní podnik

GEOMETRICKÝ PLÁN pro <i>rozdělení pozemku</i> <i>vymezení rozsahu věcného břemene k části pozemku</i>	Geometrický plán ověřil autorizovaný zeměměřický inženýr:	Stejnopis ověřil autorizovaný zeměměřický inženýr:
	Jméno, příjmení: ██████████	Jméno, příjmení: ██████████
	Číslo položky seznamu autorizovaných zeměměřických inženýrů: ██████████	Číslo položky seznamu autorizovaných zeměměřických inženýrů: ██████████
	Dne: 22.4.2025 Číslo: 124/25	Dne: 30.4.2025 Číslo: 136/25
Vyhotovitel: ██████████/1	Náležitosti a přesnost odpovídá právním předpisům.	Tento stejnopis odpovídá geometrickému plánu v elektronické podobě uloženému v dokumentaci katastrálního úřadu.
Číslo plánu: 452-51/2025 Okres: Rakovník Obec: Oráčov Kat. území: Oráčov Mapový list: DKM - Jesenice 2-5/32, 41, 43 Dosavadním vlastníkům pozemků byla poskytnuta možnost seznámit se v terénu s průběhem navrhovaných nových hranic, které byly označeny předepsaným způsobem: <i>viz. seznam souřadnic</i>	Katastrální úřad souhlasí s očíslováním parcel. ██████████ KÚ pro Středočeský kraj KP Rakovník PGP 398/2025-212 2025.04.28 13:27:26 +02'00'	Ověření stejnopisu geometrického plánu v listinné podobě. ██████████ ██████████ ██████████

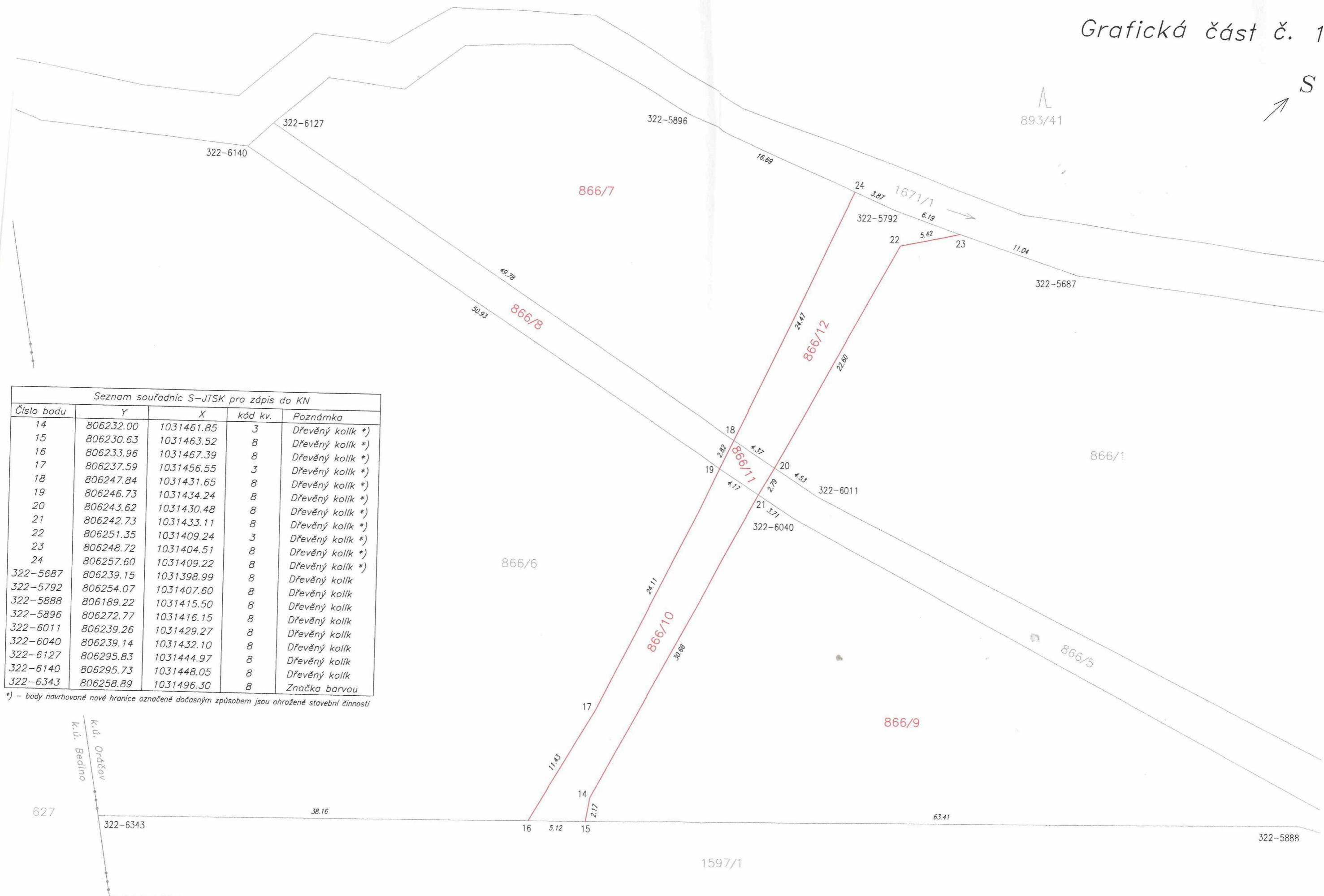


VÝKAZ DOSAVADNÍHO A NOVÉHO STAVU ÚDAJŮ KATASTRU NEMOVITOSTÍ

Dosavadní stav				Nový stav												
číslo mku číslem	Výměra parcely		Druh pozemku Způsob využití	Označení pozemku parc. číslem	Výměra parcely		Druh pozemku Způsob využití	Typ stavby Způsob využití	Způsob určení výměr	Porovnání se stavem evidence právních vztahů						
										Díl přechází z pozemku označeného v katastru nemovitostí		Číslo listu vlastnictví	Výměra dluhu		Označení dlhu	
	ha	m ²	ha	m ²	ha	m ²										
855/8	27	91	lesní poz	855/8	26	99	lesní poz		0							
				855/14		92	lesní poz		0	855/8	10001		92			
855/9	10	44	lesní poz	855/9	10	30	25	lesní poz		0						
				855/15		53	lesní poz		0	855/9	10001		53			
				855/16		34	lesní poz		0	855/9	10001		34			
				855/17		5	67	lesní poz		0	855/9	10001		5	67	
				855/18		1	56	lesní poz		0	855/9	10001		1	56	
				855/19		4	03	lesní poz		0	855/9	10001		4	03	
				855/20		1	85	lesní poz		0	855/9	10001		1	85	
				866/1	40	43	ostat.pl. jiná plocha	866/1	30	18	ostat.pl. jiná plocha		0			
				866/7	8	92	ostat.pl. jiná plocha		0	866/1	7		8	92		
				866/12	1	33	ostat.pl. jiná plocha		0	866/1	7		1	33		
866/5	4	23	ostat.pl. jiná plocha	866/5	2	65	ostat.pl. jiná plocha		0							
				866/8	1	46	ostat.pl. jiná plocha		0	866/5	10001		1	46		
				866/11		12	ostat.pl. jiná plocha		0	866/5	10001			12		
866/6	38	57	ostat.pl. jiná plocha	866/6	27	35	ostat.pl. jiná plocha		0							
				866/9		9	94	ostat.pl. jiná plocha		0	866/6	7		9	94	
				866/10		1	28	ostat.pl. jiná plocha		0	866/6	7		1	28	
1674	1	88	ostat.pl. dráha	1674/1	1	88	07	ostat.pl. dráha		0	1674	60	1	88	07	
				1674/2			22	ostat.pl. dráha		0	1674	60			22	
				1674/3			7	ostat.pl. dráha		0	1674	60			7	
	13	43	73		13	43	73									

Druh věcného břemene : *dle smlouvy*
 Oprávněný : *dle smlouvy*

Grafická část č. 1



Seznam souřadnic S-JTSK pro zápis do KN

Číslo bodu	Y	X	kód kv.	Poznámka
14	806232.00	1031461.85	3	Dřevěný kolík *)
15	806230.63	1031463.52	8	Dřevěný kolík *)
16	806233.96	1031467.39	8	Dřevěný kolík *)
17	806237.59	1031456.55	3	Dřevěný kolík *)
18	806247.84	1031431.65	8	Dřevěný kolík *)
19	806246.73	1031434.24	8	Dřevěný kolík *)
20	806243.62	1031430.48	8	Dřevěný kolík *)
21	806242.73	1031433.11	8	Dřevěný kolík *)
22	806251.35	1031409.24	3	Dřevěný kolík *)
23	806248.72	1031404.51	8	Dřevěný kolík *)
24	806257.60	1031409.22	8	Dřevěný kolík *)
322-5687	806239.15	1031398.99	8	Dřevěný kolík
322-5792	806254.07	1031407.60	8	Dřevěný kolík
322-5888	806189.22	1031415.50	8	Dřevěný kolík
322-5896	806272.77	1031416.15	8	Dřevěný kolík
322-6011	806239.26	1031429.27	8	Dřevěný kolík
322-6040	806239.14	1031432.10	8	Dřevěný kolík
322-6127	806295.83	1031444.97	8	Dřevěný kolík
322-6140	806295.73	1031448.05	8	Dřevěný kolík
322-6343	806258.89	1031496.30	8	Značka barvou

*) - body navrhované nové hranice označené dočasným způsobem jsou ohrožené stavební činností

K.ú. Oráčov
K.ú. Bedlino

627

322-6343

38.16

16 5.12


15 2.17

1597/1

63.41

322-5888

Grafická část č. 2



Seznam souřadnic S-JTSK pro zápis do KN

Č. bodu	Y	X	kód kv.	Poznámka
1	806221.70	1031509.75	3	Dřevěný kolík *)
2	806219.53	1031508.40	3	Dřevěný kolík *)
5	806215.81	1031514.32	3	Roh zdi
6	806217.63	1031515.57	3	Značka barvou *)
7	806224.69	1031503.39	8	Dřevěný kolík *)
8	806222.32	1031500.53	8	Dřevěný kolík *)
9	806223.50	1031497.13	3	Dřevěný kolík *)
10	806226.55	1031498.26	3	Dřevěný kolík *)
11	806230.29	1031475.56	3	Roh zdi
12	806227.21	1031473.58	3	Roh zdi
13	806229.39	1031474.62	3	Roh zdi
25	806206.70	1031522.03	3	Roh zdi
28	806202.68	1031524.87	3	Dřevěný kolík *)
29	806204.31	1031526.74	3	Dřevěný kolík *)
30	806200.60	1031526.63	8	Dřevěný kolík *)
31	806201.87	1031528.86	8	Dřevěný kolík *)
32	806198.94	1031528.28	3	Dřevěný kolík *)
33	806196.69	1031531.19	3	Dřevěný kolík *)
34	806199.66	1031531.27	3	Dřevěný kolík *)
35	806198.31	1031533.81	3	Dřevěný kolík *)
36	806195.87	1031534.62	3	Dřevěný kolík *)
37	806198.20	1031537.40	3	Dřevěný kolík *)
38	806196.24	1031537.87	3	Dřevěný kolík *)
39	806199.31	1031540.40	8	Dřevěný kolík *)
40	806197.60	1031541.66	8	Dřevěný kolík *)
323-455	806217.08	1031494.28	8	Dřevěný kolík
323-498	806224.47	1031503.09	8	Dřevěný kolík
323-555	806232.74	1031514.65	8	Dřevěný kolík
323-606	806202.07	1031529.20	8	Dřevěný kolík
323-649	806206.65	1031534.94	8	Dřevěný kolík

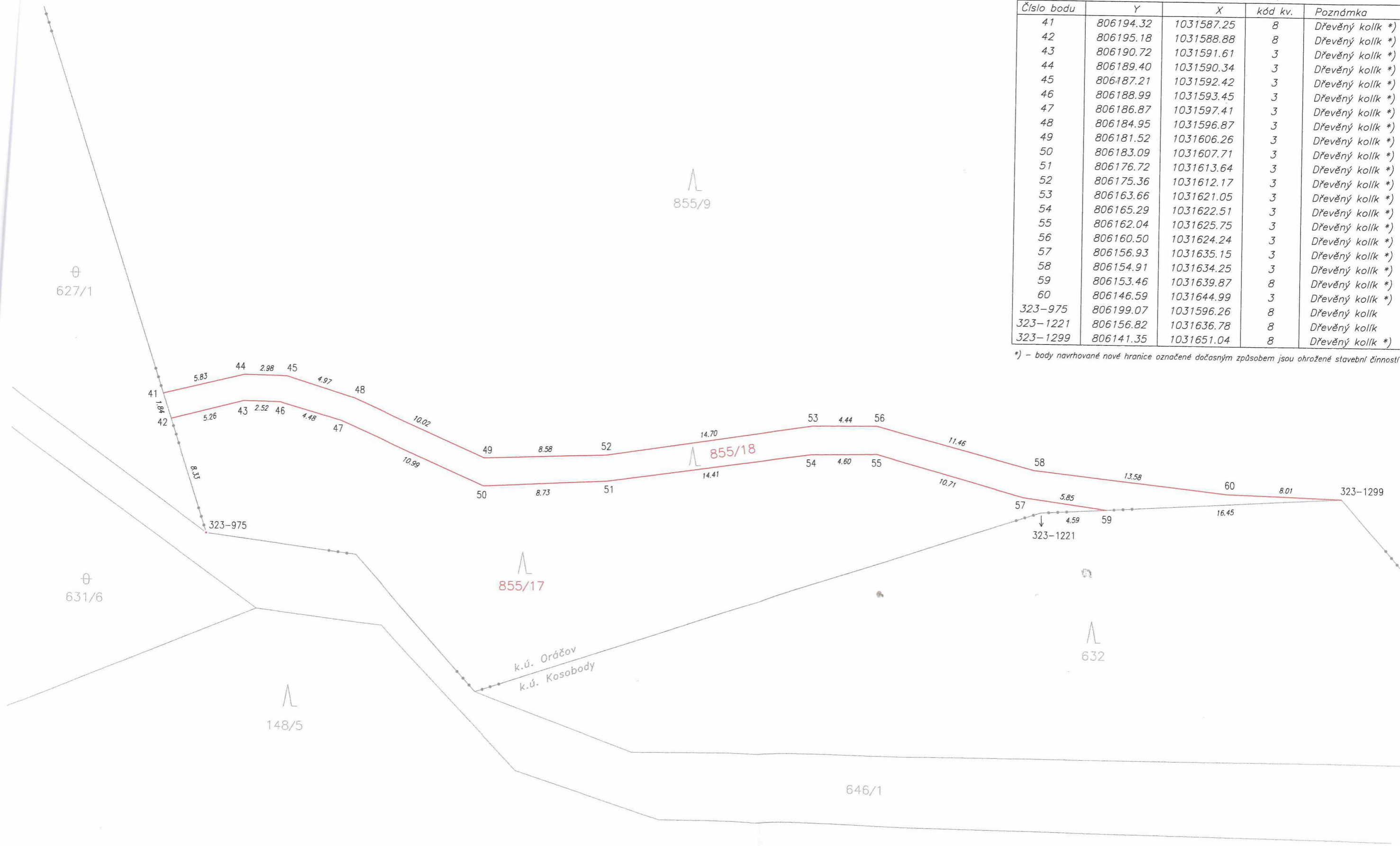
*) - body navrhované nové hranice označené dočasným způsobem jsou ohrožené stavební činností

Grafická část č. 3



Seznam souřadnic S-JTSK pro zápis do KN				
Číslo bodu	Y	X	kód kv.	Poznámka
41	806194.32	1031587.25	8	Dřevěný kolík *)
42	806195.18	1031588.88	8	Dřevěný kolík *)
43	806190.72	1031591.61	3	Dřevěný kolík *)
44	806189.40	1031590.34	3	Dřevěný kolík *)
45	806187.21	1031592.42	3	Dřevěný kolík *)
46	806188.99	1031593.45	3	Dřevěný kolík *)
47	806186.87	1031597.41	3	Dřevěný kolík *)
48	806184.95	1031596.87	3	Dřevěný kolík *)
49	806181.52	1031606.26	3	Dřevěný kolík *)
50	806183.09	1031607.71	3	Dřevěný kolík *)
51	806176.72	1031613.64	3	Dřevěný kolík *)
52	806175.36	1031612.17	3	Dřevěný kolík *)
53	806163.66	1031621.05	3	Dřevěný kolík *)
54	806165.29	1031622.51	3	Dřevěný kolík *)
55	806162.04	1031625.75	3	Dřevěný kolík *)
56	806160.50	1031624.24	3	Dřevěný kolík *)
57	806156.93	1031635.15	3	Dřevěný kolík *)
58	806154.91	1031634.25	3	Dřevěný kolík *)
59	806153.46	1031639.87	8	Dřevěný kolík *)
60	806146.59	1031644.99	3	Dřevěný kolík *)
323-975	806199.07	1031596.26	8	Dřevěný kolík
323-1221	806156.82	1031636.78	8	Dřevěný kolík
323-1299	806141.35	1031651.04	8	Dřevěný kolík *)

*) - body navrhované nové hranice označené dočasným způsobem jsou ohrožené stavební činností




Grafická část č. 4




Seznam souřadnic S-JTSK pro zápis do KN

Číslo bodu	Y	X	kód kv.	Poznámka
61	806140.06	1031656.21	3	Dřevěný kolík *)
62	806139.97	1031660.55	3	Dřevěný kolík *)
63	806142.20	1031662.11	8	Dřevěný kolík *)
64	806139.23	1031665.01	3	Dřevěný kolík *)
65	806137.22	1031663.45	3	Dřevěný kolík *)
66	806135.35	1031671.83	3	Dřevěný kolík *)
67	806134.91	1031677.10	3	Dřevěný kolík *)
68	806137.08	1031678.37	3	Dřevěný kolík *)
69	806131.18	1031685.85	3	Dřevěný kolík *)
70	806129.09	1031684.27	3	Dřevěný kolík *)
71	806117.32	1031689.91	3	Dřevěný kolík *)
72	806118.83	1031692.00	3	Dřevěný kolík *)
73	806109.28	1031715.10	3	Dřevěný kolík *)
74	806107.47	1031714.77	3	Dřevěný kolík *)
75	806110.90	1031723.64	8	Dřevěný kolík *)
76	806109.27	1031725.38	8	Dřevěný kolík *)
323-1299	806141.35	1031651.04	8	Dřevěný kolík *)
323-1394	806142.91	1031671.26	3	Dřevěný kolík
323-1610	806125.04	1031708.55	3	Dřevěný kolík
323-1769	806094.59	1031741.05	3	Dřevěný kolík

*) - body navrhované nové hranice označené dočasným způsobem jsou ohrožené stavební činností





Městský úřad Jesenice
stavební odbor

Mírové náměstí 368, 270 33 Jesenice u Rakovníka

Č.j.: Výst./1740/25/Pa
Spis.zn.: 1554/25/2025
Záměr: Z/2025/155087
Řízení: R/2025/156866
Vyřizuje: [REDACTED]
Tel.: [REDACTED]

V Jesenici 20.8.2025

ROZHODNUTÍ
DĚLENÍ POZEMKŮ

Výroková část:

Městský úřad Jesenice, stavební odbor, jako stavební úřad příslušný podle § 30 odst. 1 písm. f) a § 30 odst. 3 písm. b) zákona č. 283/2021 Sb., stavební zákon, ve znění pozdějších předpisů (dále jen "stavební zákon"), v řízení o dělení pozemků posoudil podle § 216 stavebního zákona žádost o vydání rozhodnutí o dělení pozemků, kterou dne 23.7.2025 podal

Lesy ČR, s.p., IČ 42196451, Přemyslova 1106/19, 501 68 Hradec Králové

(dále jen "žadatel"), a na základě tohoto posouzení:

I. Podle § 217 stavebního zákona

povoluje

dělení pozemků p.č. 866/1 a 866/6 v katastrálním území Oráčov ,

z důvodu: dotčení veřejně prospěšnou stavbou „Kosobodský potok km 0,0-0,4 úprava koryta“

(dále jen "dělení pozemků").

Určení nových hranic pozemků s vyznačením přístupu z veřejně přístupné pozemní komunikace ke každému pozemku:

- stávající- úprava koryta

Dělení pozemků bude provedeno podle geometrického plánu č. 452-51/2025, který vyhotovil a ověřil [REDACTED], V Bezinkách 1077/1, 326 00 Plzeň, očíslování parcel odsouhlasil KÚ pro Středočeský kraj, KP Rakovník, PGP 398/2025-212, 28.4.2025.

Účastníci řízení, na něž se vztahuje rozhodnutí správního orgánu:

Lesy ČR, s.p., Přemyslova 1106/19, 501 68 Hradec Králové

Odůvodnění:

Dne 23.7.2025 podal žadatel žádost o povolení dělení pozemků, uvedeným dnem bylo zahájeno řízení o dělení pozemků.

Podklady žádosti:

- geometrický plán č. 452-51/2025.

Stavební úřad posoudil dělení pozemků, a zjistil, že jeho uskutečněním nejsou ohroženy zájmy chráněné stavebním zákonem, předpisy vydanými k jeho provedení a zvláštními předpisy. Příložená celková situace je v souladu s právními předpisy. Stavební úřad v průběhu řízení neshledal důvody, které by bránily povolení dělení pozemků.

Jedná se dělení pozemků p.č. 866/1 a 866//6 v katastrálním území Oráčov, které budou dotčeny veřejně prospěšnou stavbou – úprava koryta Kosobodského potoka v km 0,0 -0,4. Přístupy na okolní pozemky zůstávají nedotčeny.

Stavební úřad vydává toto rozhodnutí prvním úkonem v řízení, neboť rozhodnutí nevyžaduje žádné podmínky k dělení výše uvedených pozemků.


Stavební úřad rozhodl, jak je uvedeno ve výroku rozhodnutí, za použití ustanovení právních předpisů ve výroku uvedených.

Poučení účastníků:

Proti tomuto rozhodnutí se lze odvolat do 15 dnů ode dne jeho oznámení k odboru územního plánování a krajského stavebního úřadu Krajského úřadu Středočeského kraje podáním u zdejšího správního orgánu.

Odvolání se podává s potřebným počtem stejnopisů tak, aby jeden stejnopis zůstal správnímu orgánu a aby každý účastník dostal jeden stejnopis. Nepodá-li účastník potřebný počet stejnopisů, vyhotoví je správní orgán na náklady účastníka. Odvoláním lze napadnout výrokovou část rozhodnutí, jednotlivý výrok nebo jeho vedlejší ustanovení. Odvolání jen proti odůvodnění rozhodnutí je nepřípustné.

Povolení dělení nebo scelení pozemků platí na dobu neurčitou. Povolení pozbývá platnosti dnem, kdy stavební úřad obdrží oznámení stavebníka o tom, že od provedení svého záměru upouští.


vedoucí stavebního odboru

Poplatek:

Správní poplatek podle položky 17 odst. 1 písm. b) ve výši 1000 Kč byl zaplacen.

Obdrží:

účastníci (dodejky)

Lesy ČR, s.p., Přemyslova 1106/19, 501 68 Hradec Králové

Doložka z konverze dokumentu do listinné podoby – na žádost

Dokument Rozhodnutí dělení p.p.č. 866, k.ú. Oráčov- Lesy ČR s.p..pdf vznikl převedením elektronického dokumentu do listinného dokumentu pod pořadovým číslem 174190984-541220-250825112338. Vzniklý dokument obsahem odpovídá vstupnímu dokumentu. Počet stran dokumentu: 2

Obsah vstupní datové zprávy byl ve shodě se záznamy IS datových schránek. Datová zpráva s číslem 1567767371 byla systémem přenesena dne 21.08.2025 10:56:17. Platnost datové zprávy byla ověřena dne 25.08.2025. Datová zpráva byla opatřena elektronickou značkou, zaručenou elektronickou pečeti založenou na certifikátu pro elektronickou pečeť vydaném kvalifikovaným poskytovatelem služeb vytvářejících důvěru, nebo uznávanou elektronickou pečeti. Údaje o elektronické značce nebo pečeti: číslo certifikátu 01 69 87 ED, certifikát byl vydán PostSignum Qualified CA 4, Česká pošta, s. p.. Elektronická značka nebo pečeť byla označena časovým razítkem 21.08.2025 11:23:55, číslo kvalifikovaného časového razítka nebo kvalifikovaného elektronického časového razítka 01 40 9B 14, časové razítko bylo vydáno PostSignum Qualified CA 5, Česká pošta, s.p..

Informace o datové zprávě

ID datové zprávy: 1567767371	ID schránky příjemce: e8jcsn
ID schránky odesílatele: y8ub2b9	Datum a čas dodání: 21.08.2025 10:56:17

Vstupní dokument obsažený v datové zprávě byl:

- označen samostatným kvalifikovaným časovým razítkem. Platnost kvalifikovaného časového razítka byla ověřena dne 20.08.2025 17:06:03. Údaje o časovém razítku: 20.08.2025 17:06:03, číslo kvalifikovaného certifikátu pro časové razítko 01 40 9B 11, kvalifikovaný poskytovatel: PostSignum Qualified CA 5, Česká pošta, s.p..
- podepsán kvalifikovaným elektronickým podpisem. Ověření podpisu 20.08.2025 17:06:20. Podpis byl shledán platným a integrity dokumentu nebyla porušena nebo jinak změněna. Ověření platnosti kvalifikovaného certifikátu pro elektronický podpis bylo provedeno vůči zveřejněnému seznamu zneplatněných certifikátů vydanému k datu 25.08.2025 11:05:39. Údaje o kvalifikovaném elektronickém podpisu: číslo kvalifikovaného certifikátu pro elektronický podpis 01 68 05 37, který byl vydán kvalifikovaným poskytovatelem služeb vytvářejících důvěru PostSignum Qualified CA 4, Česká pošta, s. p. pro podepisující osobu [REDACTED]. Podpis byl označen platným kvalifikovaným časovým razítkem nebo kvalifikovaným elektronickým časovým razítkem vydaným kvalifikovaným poskytovatelem. Platnost kvalifikovaného časového razítka byla ověřena dne 20.08.2025 17:06:20. Údaje o časovém razítku: 20.08.2025 17:06:20, číslo kvalifikovaného certifikátu pro časové razítko 01 40 9B 11, kvalifikovaný poskytovatel: PostSignum Qualified CA 5, Česká pošta, s.p..

Dokument obsahuje vizualizace podpisů č.: 2.

Konverzi provedl subjekt: Obec Lišany, IČ: 00244007

Pracoviště: Obec Lišany

Datum vyhotovení: 25.08.2025

Jméno, příjmení a podpis úředníka: [REDACTED]

Otisk úředního razítka: [REDACTED]

Poznámka:

Konverzi dokumentu se nepotvrzuje správnost a pravdivost údajů obsažených v dokumentu a jejich soulad s právními předpisy. Kontrolu doložky lze provést v centrální evidenci doložek na adrese <https://www.czechpoint.cz/overovacidolozky>.

Městský úřad Jesenice
stavební odbor

Mírové náměstí 368, 270 33 Jesenice u Rakovníka

Č.j.: Výst./1796/25/Pa
Spis.zn.: 1554/25/2025
Řízení: R/2025/156866
Vyřizuje: [REDACTED]
Tel.: [REDACTED]

V Jesenici 27.8.2025

589

SDĚLENÍ

Městský úřad Jesenice, stavební odbor, jako příslušný správní orgán, Vám sděluje, že rozhodnutí č.j. Výst./1740/25/Pa ze dne 20.8.2025

dělení pozemků p.č. 866/1 a 866/6 v katastrálním území Oráčov
nabylo právní moci

ve smyslu ustanovení § 73 odst. 1 zákona č. 500/2004 Sb., správní řád, ve znění pozdějších předpisů
dne 26.8.2025 a je vykonatelné.

[REDACTED]
vedoucí stavebního odboru

Obdrží:

účastníci (dodejky)
Lesy ČR, s.p., Přemyslova 1106/19, 501 68 Hradec Králové

Doložka z konverze dokumentu do listinné podoby – na žádost

Dokument N.P.M. - dělení p.č. 866-1, 866-6, k.ú. Oráčov - Lesy ČR.pdf vznikl převedením elektronického dokumentu do listinného dokumentu pod pořadovým číslem 174375322-541220-250903082903. Vzniklý dokument obsahem odpovídá vstupnímu dokumentu. Počet stran dokumentu: 1

Obsah vstupní datové zprávy byl ve shodě se záznamy IS datových schránek. Datová zpráva s číslem 1570192103 byla systémem přenesena dne 27.08.2025 13:40:30. Platnost datové zprávy byla ověřena dne 03.09.2025. Datová zpráva byla opatřena elektronickou značkou, zaručenou elektronickou pečeti založenou na certifikátu pro elektronickou pečeť vydaném kvalifikovaným poskytovatelem služeb vytvářejících důvěru, nebo uznávanou elektronickou pečeti. Údaje o elektronické značce nebo pečeti: číslo certifikátu 01 69 87 ED, certifikát byl vydán PostSignum Qualified CA 4, Česká pošta, s. p.. Elektronická značka nebo pečeť byla označena časovým razítkem 28.08.2025 05:36:20, číslo kvalifikovaného časového razítka nebo kvalifikovaného elektronického časového razítka 01 40 9B 14. časové razítko bylo vydáno PostSignum Qualified CA 5, Česká pošta, s.p..

Informace o datové zprávě

ID datové zprávy: 1570192103	ID schránky příjemce: e8jcfns
ID schránky odesílatele: y8ub2b9	Datum a čas dodání: 27.08.2025 13:40:30

Vstupní dokument obsažený v datové zprávě byl:

- označen samostatným kvalifikovaným časovým razítkem. Platnost kvalifikovaného časového razítka byla ověřena dne 27.08.2025 12:39:06. Údaje o časovém razítku: 27.08.2025 12:39:06, číslo kvalifikovaného certifikátu pro časové razítko 01 40 9B 10, kvalifikovaný poskytovatel: PostSignum Qualified CA 5, Česká pošta, s.p..
- podepsán kvalifikovaným elektronickým podpisem. Ověření podpisu 27.08.2025 12:39:23. Podpis byl shledán platným a integrity dokumentu nebyla porušena nebo jinak změněna. Ověření platnosti kvalifikovaného certifikátu pro elektronický podpis bylo provedeno vůči zveřejněnému seznamu zneplatněných certifikátů vydanému k datu 03.09.2025 08:06:29. Údaje o kvalifikovaném elektronickém podpisu: číslo kvalifikovaného certifikátu pro elektronický podpis 01 68 05 37, který byl vydán kvalifikovaným poskytovatelem služeb vytvářejících důvěru PostSignum Qualified CA 4, Česká pošta, s. p. pro podepisující osobu [redacted]. Podpis byl označen platným kvalifikovaným časovým razítkem nebo kvalifikovaným elektronickým časovým razítkem vydaným kvalifikovaným poskytovatelem. Platnost kvalifikovaného časového razítka byla ověřena dne 27.08.2025 12:39:23. Údaje o časovém razítku: 27.08.2025 12:39:23, číslo kvalifikovaného certifikátu pro časové razítko 01 40 9B 11, kvalifikovaný poskytovatel: PostSignum Qualified CA 5, Česká pošta, s.p..

Dokument obsahuje vizualizace podpisů č.: 2.

Konverzi provedl subjekt: Obec Lišany, IČ: 00244007

Pracoviště: Obec Lišany

Datum vyhotovení: 03.09.2025

Jméno, příjmení a podpis úředníka: [redacted]

Otisk úředního razítka: [redacted]

Poznámka:

Konverzí dokumentu se nepotvrzuje správnost a pravdivost údajů obsažených v dokumentu a jejich soulad s právními předpisy. Kontrolu doložky lze provést v centrální evidenci doložek na adrese <https://www.czechpoint.cz/overovacidoložky>.