

KRAJSKÝ ÚŘAD JIHOMORAVSKÉHO KRAJE

Odbor životního prostředí
Žerotínovo náměstí 3, 601 82 Brno

Č. j.:
JMK 173624/2023

Sp. zn.:
S – JMK 117579/2023 OŽP-Bul

Vyřizuje/linka

Brno
29.11.2023

Toto rozhodnutí nabylo
právní moci dne 19.01.2024
v Brně dne 22.01.2024

ROZHODNUTÍ

Krajský úřad Jihomoravského kraje, odbor životního prostředí, jako orgán státní správy lesů příslušný, podle § 67 odst. 1 zákona č. 129/2000 Sb., o krajích, a § 48a odst. 1 písm. b) zákona č. 289/1995 Sb., o lesích a o změně a doplnění některých zákonů (lesní zákon), a §§ 10 a 11 zákona č. 500/2004 Sb., zákon správní řád (správní řád) rozhodl takto:

žadatel: Ředitelství silnic a dálnic ČR se sídlem Na Pankráci 56, 140 0 Praha, IČO: 65993390

1. Povoluje

podle § 13 odst. 1 lesního zákona pro účely realizace stavby „I/43 Lom Černá Hora, přeložka“ trvalé odnětí pozemků určených k plnění funkcí lesa uvedených v tabulce č. 1 o celkové výměře **3,2438 ha** v k. ú. Černá Hora, a to od nabytí právní moci tohoto rozhodnutí a dočasné odnětí pozemků určených k plnění funkcí lesa uvedených v tabulce č. 2 o celkové výměře **0,1759 ha** v k. ú. Černá Hora na dobu od **01.03.2024 do 28.02.2025**.

Tabulka č. 1 - trvalé odnětí

| Katastrální území | Pozemek p. č. " (KN) | kultura | Rozsah trvalého odnětí (ha) |
|-------------------|----------------------|---------------|-----------------------------|
| Černá Hora | 1455/5 | lesní pozemek | 0,0121 |
| | 1458/2 | lesní pozemek | 0,0155 |
| | 1460/3 | lesní pozemek | 0,0076 |
| | 1661/25 | lesní pozemek | 0,0754 |
| | 1661/63 | lesní pozemek | 0,0223 |
| | 1702/2 | lesní pozemek | 1,7740 |
| | 1702/3 | lesní pozemek | 0,0003 |
| | 1702/13 | lesní pozemek | 0,0296 |
| | 1702/50 | lesní pozemek | 0,0774 |
| | 1702/54 | lesní pozemek | 0,1448 |
| | 1702/56 | lesní pozemek | 0,0849 |
| | 1702/57 | lesní pozemek | 0,1634 |
| | 1661/21 | lesní pozemek | 0,0022 |
| | 1661/26 | lesní pozemek | 0,0240 |

| | | | |
|------------|---------|---------------|--------|
| Černá Hora | 1702/7 | lesní pozemek | 0,1423 |
| | 1702/6 | lesní pozemek | 0,0209 |
| | 1661/27 | lesní pozemek | 0,0039 |
| | 1661/28 | lesní pozemek | 0,0027 |
| | 1702/14 | lesní pozemek | 0,0041 |
| | 1661/29 | lesní pozemek | 0,0047 |
| | 1702/49 | lesní pozemek | 0,0005 |
| | 1661/62 | lesní pozemek | 0,0222 |
| | 1661/68 | lesní pozemek | 0,0255 |
| | 1661/71 | lesní pozemek | 0,0218 |
| | 1702/51 | lesní pozemek | 0,1080 |
| | 1702/59 | lesní pozemek | 0,0186 |
| | 1702/52 | lesní pozemek | 0,0488 |
| | 1702/53 | lesní pozemek | 0,1073 |
| | 1702/60 | lesní pozemek | 0,0479 |
| | 1702/63 | lesní pozemek | 0,0677 |
| | 1702/62 | lesní pozemek | 0,0932 |
| | 1702/64 | lesní pozemek | 0,0686 |
| | 1661/77 | lesní pozemek | 0,0016 |

Tabulka č. 2 – dočasné odnětí

| Katastrální území | Pozemek p. č.“ (KN) | kultura | Rozsah dočasného odnětí (ha) |
|-------------------|------------------------|---------------|---------------------------------|
| Černá Hora | 1661/1 | lesní pozemek | 0,1711 |
| | 1661/75 | lesní pozemek | 0,0015 |
| | 1661/76 | lesní pozemek | 0,0033 |

2. Stanovuje

podle § 16 odst. 2 písm. d), f) lesního zákona, **následující podmínky**, za kterých se žadateli odnětí povoluje:

1. Před zahájením odlesnění řádně vytyčit a vyznačit hranice pozemků nebo jejich částí odňatých plnění funkcí lesa.
2. Za hranicí dočasného odnětí pozemků určených k plnění funkcí lesa nebude na lesní pozemky umístěno žádné zařízení ani nebude ukládán žádný materiál.
3. Při vzniku případných škod na lese bezprostředně činit potřebná opatření k jejich minimalizaci.
4. S odlesňováním nesmí být počato před nabytím právní moci stavebního povolení pro výše uvedenou stavbu.

3. Stanovuje

podle § 17 odst. 1 a § 18 odst. 1 lesního zákona, **poplatek za odnětí:**

žadatel: Ředitelství silnic a dálnic ČR, Na Pankráci 56, 140 00 Praha, IČ: 65993390

je povinen zaplatit

I.

za trvalé odnětí pozemků uvedených v tabulce č. 1 tohoto rozhodnutí celkovou částku ve výši:
2.104.288,74 Kč

(slovy: dva miliony sto čtyři tisíce dvě stě osmdesát osm korun českých sedmdesát čtyři haléřů),

kteřá je splatná **do 30 dnů** ode dne nabytí právní moci tohoto rozhodnutí

u Celního úřadu pro Jihomoravský kraj, pracoviště Brno, Řipská 1125/9, 627 00 Brno,

na účet č. 8766-17721621/0710,

konstantní symbol – bezhotovostní platby: 1148,

konstantní symbol – platby poštovní poukázkou: 1149,

variabilní symbol – u právnických osob: IČ (žadatele)

Z poplatku, podle § 14 odst. 4 lesního zákona, připadá:

1. Státnímu fondu životního prostředí částka ve výši **60 %** (částka 1.262.573,25)
2. Městysu Černá Hora, v jehož k. ú. došlo k odnětí, ve výši **40 %** (částka 841.715,49)

II.

za dočasné odnětí pozemků uvedených v tabulce č. 2 tohoto rozhodnutí částku v roční výši
2.282,17 Kč

(slovy: dva tisíce dvě stě osmdesát dva korun českých sedmnáct haléřů), kteřá je po nabytí právní

moci tohoto rozhodnutí splatná do 31. 12. každého roku, v němž odnětí trvá,

u Celního úřadu pro Jihomoravský kraj, pracoviště Brno, Řipská 1125/9, 627 00 Brno,

na účet č. 8758-17721621/0710,

konstantní symbol – bezhotovostní platby: 1148,

konstantní symbol – platby poštovní poukázkou: 1149,

variabilní symbol – u právnických osob: IČO (žadatele).

Vzhledem k tomu, že k odnětí může dojít až po nabytí právní moci tohoto rozhodnutí, tedy v průběhu kalendářního roku, podle § 18 odst. 1 lesního zákona se pro každý i započatý měsíc **stanovuje** poplatek ve výši jedné dvanáctiny roční částky, což činí **190,18 Kč**.

Uvedená částka 2.282,17 Kč je celkový roční poplatek a žadatel z něho uhradí v roce 2024 i v roce 2025 pouze poměrnou část podle počtu započatých měsíců ve kterých v daném roce dočasné odnětí trvá.

Z poplatku, podle § 17 odst. 4 lesního zákona, připadá:


- a) Státnímu fondu životního prostředí částka ve výši 60 % z celkové roční částky (1.369,30 Kč)
- b) Městysu Černá Hora částka ve výši 40 % (40% roční částky = 912,87 Kč)

Skutečná výše poplatku dle počtu měsíců dočasného odnětí v roce 2024 je **1.901,80 Kč (slovy: jeden tisíc devět set jedna koruna česká osmdesát haléřů)**, která je po nabytí právní moci tohoto rozhodnutí splatná **do 31.12.** každého roku, v němž odnětí trvá.

Skutečná výše poplatku dle počtu měsíců dočasného odnětí v roce 2025 je **380,37 Kč (slovy: tři sta osmdesát korun českých třicet sedm haléřů)**, která je po nabytí právní moci tohoto rozhodnutí splatná **do 31.12.** každého roku, v němž odnětí trvá.

Účastníci řízení dle § 27 odst. 1 správního řádu:

1. Ředitelství silnic a dálnic ČR se sídlem Na Pankráci 56, 140 0 Praha, IČO: 65993390
2. Lesy České republiky, s. p., se sídlem Přemyslova 1106/19, 500 08 Hradec Králové, IČO: 42196451



nec
řebová
y
o 110 00 Praha1

a

, 621 00 Brno
00 Brno
2 00 Brno

O d ů v o d n ě n í :

Rozhodnutí o odnětí pozemků plnění funkcí lesa je výjimkou ze zákazu využívat tyto pozemky k jiným účelům. Krajský úřad Jihomoravského kraje, odbor životního prostředí (dále jen krajský úřad) obdržel dne 08.08.2023 žádost Ředitelství silnic a dálnic ČR, Na Pankráci 56, 140 00 Praha, IČ: 65993390, zastoupeného na základě plné moci ze dne 07.12.2022 společností Dopravoprojekt Brno a.s., Kouicova 271/13, 602 00 Brno, IČ: 46347488 (dále jen žadatel) o trvalé a dočasné odnětí pozemků určených k plnění funkcí lesa podle ustanovení § 13 zákona č. 289/1995 Sb., o lesích a o změně a doplnění některých zákonů (lesní zákon). Žádost je evidovaná krajským úřadem pod č. j. JMK 117579/2023.

Obsahem žádosti je návrh podle § 16 odst. 1 lesního zákona na vydání rozhodnutí o trvalém a dočasném odnětí pozemků určených k plnění funkcí lesa podle ustanovení § 13 lesního zákona z důvodu realizace stavby „**I/43 Lom Černá Hora, přeložka**“.

Trvalé odnětí požaduje žadatel ode dne nabytí právní moci rozhodnutí a dočasné odnětí po předpokládanou dobu výstavby tj. od 01.03.2024 do 28.02.2025.

Žadatel kromě vlastní žádosti jako podklady předložil náležitosti podle vyhlášky č. 77/1996 Sb., o náležitostech žádosti o odnětí nebo omezení a o podrobnostech o ochraně pozemků určených plnění funkcí lesa a další podklady:

1. Podrobné zdůvodnění požadavku s uvedením údajů o uvažovaném použití pozemků určených plnění funkcí lesa.
2. Údaje o celkovém rozsahu pozemků určených plnění funkcí lesa, jejichž zábor se předpokládá.
3. Evidenční údaje o dotčených pozemcích určených k plnění funkcí lesa.
4. Projektovou dokumentaci včetně zákresů záborů PUPFL.
5. Údaje lesních hospodářských plánů a osnov o lesních porostech na dotčených lesních pozemcích, včetně jejich zařazení do hospodářských souborů a kategorií lesa (součást znaleckého posudku).
6. Vyjádření vlastníků dotčených lesních pozemků,
7. Výpočet náhrad na lesních porostech (součást znaleckého posudku),
8. Výpočet poplatku za trvalé a dočasné odnětí pozemků určených k plnění funkcí lesa (součást znaleckého posudku),
9. Vyjádření odborných lesních hospodářů
10. Územní rozhodnutí č. j. JMK 174553/2021 Sp. zn. S -JMK 60575/2020 OÚPSŘ vyhotoveného dne 09.12.2021, vydané Krajským úřadem Jihomoravského kraje, odborem územního plánování a stavebního řádu.
11. Plnou moc ze dne 07.12.2022.

Dnem obdržení žádosti bylo, dle ustanovení § 44 odst. 1 správního řádu na návrh žadatele, zahájeno správní řízení v dané věci dle ustanovení § 13 odst. 1 lesního zákona, které je vedeno krajským úřadem pod s. zn. S-JMK 117579/2023 OŽP-Bul.

Na základě zhodnocení předložených podkladů krajský úřad dospěl k závěru, že požadavek trvalého a dočasného odnětí pozemků určených k plnění funkcí lesa je v daném případě důvodný. Jedná se o stavbu ve veřejném zájmu, která je v souladu s územními plány. Trasa komunikace je vedena tak,

aby byl zábor PUPFL co nejvíce eliminován. Vzhledem k výše uvedenému krajský úřad žádosti vyhověl.

Poplatek za trvalé odnětí správní orgán stanovil podle vzorce II. uvedeném v příloze k lesnímu zákonu:

$$OLP = PP \times CD \times f / 0,02 \text{ (Kč} \times \text{ha}^{-1}\text{)}$$

OLP - *poplatek za odnětí lesních pozemků,*

PP - *průměrná roční potenciální produkce lesů v ČR = 6,3 m³ ha⁻¹,*

CD - *průměrná cena dřeva na odvozním místě pro rok 2023 = 1471 Kč/m³,*

f - *faktor ekologické váhy lesa – kategorie 10 - f = 1,4*

$$OLP = 6,3 \times 1471 \times 1,4 / 0,02 = 648.711 \text{ Kč}$$

$$OLP = 648.711 \times 3,2438 = 2.104.288,74 \text{ Kč}$$

Roční poplatek za dočasné odnětí správní orgán stanovil podle vzorce I. uvedeném v příloze k lesnímu zákonu s ohledem na změnu výměry a dobu trvání odnětí.

$$OLP = PP \times CD \times f \text{ (Kč} \cdot \text{ha}^{-1}\text{)}$$

OLP - *poplatek za odnětí lesních pozemků,*

PP - *průměrná roční potenciální produkce lesů v ČR = 6,3 m³ ha⁻¹,*




CD - *průměrná cena dřeva na odvozním místě pro rok 2023 = 1471 Kč/m³,*

f - *faktor ekologické váhy lesa – kategorie 10 – les hospodářský – f = 1,4*

$$OLP = 6,3 \times 1471 \times 1,4 \times 0,1759 = 2.282,17 \text{ Kč/rok}$$

Poučení:


Proti tomuto rozhodnutí se lze, podle § 81 odst. 1 správního řádu, odvolat do 15 dnů ode dne jeho doručení k Ministerstvu zemědělství, a to podáním učiněným u Krajského úřadu Jihomoravského kraje, odboru životního prostředí, Žerotínovo nám. 3, 601 82 Brno.



Toto rozhodnutí obdrží :

a) účastníci řízení (do vlastních rukou):

1. Ředitelství silnic a dálnic ČR se sídlem Na Pankráci 56, 140 0 Praha, IČO: 65993390
2. Lesy České republiky, s. p., se sídlem Přemyslova 1106/19, 500 08 Hradec Králové,
a. IČO: 42196451



Brněnec
ská Třebová
é Hory

Město 110 00 Praha1

im
Hora
a
Hora
á Hora
ra

strava
ora
a
a
ovice, 621 00 Brno
, 621 00 Brno
ole, 612 00 Brno

b) ostatní na vědomí (po nabytí právní moci):

1. Celní úřad pro Jihomoravský kraj, pracoviště Brno, Řipská 1125/9, 627 00 Brno
2. Městys Černá Hora, nám. Míru 50, 679 21 Černá Hora

IČ
708 88 337

DIČ
CZ70888337

Telefon
[redacted] x2pbqzq

ID DS
[redacted]

e-mail
[redacted]

Internet
www.kr-jihomoravsky.cz