

VÝKAZ DOSAVADNÍHO A NOVÉHO STAVU ÚDAJŮ KATASTRU NEMOVITOSTÍ

Dosavadní stav				Nový stav											
Označení pozemku parc. číslem	Výměra parcely		Druh pozemku	Označení pozemku parc. číslem	Výměra parcely		Druh pozemku	Typ stavby	Zpús. určení výměr	Porovnání se stavem evidence právních vztahů					
	ha	m ²	Způsob využití		ha	m ²	Způsob využití	Způsob využití		Díl přechází z pozemku označeného v		Číslo listu vlastnictví	Výměra dílu		Označení dílu
										katastru nemovitostí	dřívejší poz. evidenci		ha	m ²	
365/2										365/2		445			
365/3										365/3		445			
366/1										366/1		445			
366/11										366/11		445			
366/12										366/12		445			
366/17										366/17		119			
366/22										366/22		445			
366/37										366/37		445			
368/1										368/1		10001			
382/3										382/3		3			
382/14										382/14		3			
383										383		317			
452/3										452/3		10001			
619/1										619/1		176			
2256/1										2256/1		176			
2256/5										2256/5		176			
2256/6										2256/6		176			
2256/7										2256/7		176			
2257/4										2257/4		176			
2257/5										2257/5		10001			

Oprávněný: dle listin

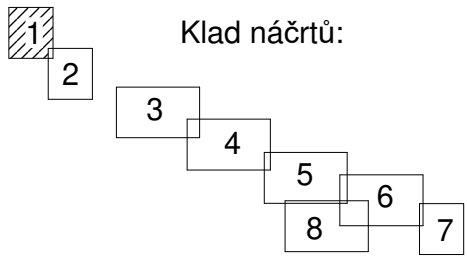
Druh věcného břemene: dle listin

Poznámka: PS 71-01-01, PS 74-02-01, SO 71-25-06, SO 71-25-07, SO 71-62-05, SO 71-62-05.2, SO 71-71-01

GEOMETRICKÝ PLÁN pro vymezení rozsahu věcného břemene k části pozemků	Geometrický plán ověřil autorizovaný zeměměřický inženýr:	Stejnopis ověřil autorizovaný zeměměřický inženýr:
	Jméno, příjmení: Ing. Ondřej Ptáček	Jméno, příjmení:
	Číslo položky rejstříku autorizovaných zeměměřických inženýrů: 3021	Číslo položky rejstříku autorizovaných zeměměřických inženýrů:
	Dne: 24. 9. 2024 Číslo: 197 / 2024	Dne: Číslo:
	Náležitosti a přesnosti odpovídá právním předpisům.	Tento stejnopis odpovídá geometrickému plánu v elektronické podobě uloženému v dokumentaci katastrálního úřadu.
Vyhotovitel: OHLA ŽS a.s. Tuřanka 1554/115b 627 00 Brno Ing. Hubert Bodejček	Katastrální úřad souhlasí s očíslováním parcel.	Ověření stejnopisu geometrického plánu v listinné podobě.
Číslo plánu: 327-67/2024		
Okres: Benešov		
Obec: Mezno		
Kat. území: Mezno		
Mapový list: Tábor 4-2/41, 43, 44		
Dosavadním vlastníkům pozemků byla poskytnuta možnost seznámit se v terénu s průběhem navrhovaných nových hranic, které byly označeny předepsaným způsobem.		
- - -		

Seznam souřadnic (S-JTSK):				
Souřadnice pro zápis do KN				
Číslo bodu	Y	X	kk	Poznámka
98-326	735805.30	1105503.14	8	věcné břemeno
98-332	735814.76	1105505.37	8	věcné břemeno
98-333	735816.33	1105504.71	8	věcné břemeno
98-334	735817.82	1105503.80	8	věcné břemeno
98-359	735337.18	1105661.63	8	věcné břemeno
243-147	735381.41	1105650.01	3	věcné břemeno
243-148	735399.00	1105648.58	3	věcné břemeno
243-149	735426.07	1105642.48	3	věcné břemeno
243-150	735435.64	1105638.94	3	věcné břemeno
243-151	735455.68	1105635.48	3	věcné břemeno
243-152	735465.13	1105629.40	3	věcné břemeno
243-154	735489.95	1105625.90	3	věcné břemeno
243-155	735563.43	1105606.04	3	věcné břemeno
243-156	735573.23	1105600.08	3	věcné břemeno
243-157	735587.05	1105596.36	3	věcné břemeno
243-158	735598.54	1105596.94	3	věcné břemeno
243-159	735625.03	1105590.02	3	věcné břemeno
243-160	735672.00	1105578.38	3	věcné břemeno
243-161	735681.77	1105572.35	3	věcné břemeno
243-163	735726.70	1105550.96	3	věcné břemeno
243-164	735756.07	1105533.53	3	věcné břemeno
243-352	735433.17	1105639.85	8	věcné břemeno
243-353	735507.86	1105621.06	8	věcné břemeno
243-354	735582.22	1105597.66	8	věcné břemeno
243-360	735716.27	1105563.38	8	věcné břemeno
326-12	735816.41	1105506.92	3	věcné břemeno
1	735363.14	1105695.41	3	věcné břemeno
2	735362.92	1105697.41	3	věcné břemeno
3	735368.22	1105696.27	3	věcné břemeno
4	735368.01	1105698.26	3	věcné břemeno
5	735379.09	1105696.71	3	věcné břemeno
6	735379.37	1105698.69	3	věcné břemeno
7	735381.47	1105696.28	3	věcné břemeno
8	735382.29	1105698.10	3	věcné břemeno
9	735382.56	1105695.31	3	věcné břemeno
10	735384.34	1105696.36	3	věcné břemeno
11	735382.79	1105693.71	3	věcné břemeno
12	735339.61	1105662.56	8	věcné břemeno
13	735384.78	1105693.88	3	věcné břemeno
14	735382.06	1105661.57	3	věcné břemeno
15	735384.06	1105661.31	3	věcné břemeno
16	735339.15	1105660.57	3	věcné břemeno
17	735340.84	1105660.22	3	věcné břemeno
18	735341.43	1105662.14	3	věcné břemeno
19	735355.88	1105653.97	4	věcné břemeno
20	735355.80	1105656.17	4	věcné břemeno
21	735364.58	1105650.60	3	věcné břemeno
22	735365.63	1105652.30	3	věcné břemeno
23	735365.39	1105649.43	3	věcné břemeno
24	735366.38	1105651.17	3	věcné břemeno
25	735367.54	1105650.73	3	věcné břemeno
26	735367.54	1105648.73	3	věcné břemeno
27	735379.76	1105650.27	3	věcné břemeno
28	735428.94	1105641.42	3	věcné břemeno
29	735379.76	1105652.27	3	věcné břemeno
30	735398.93	1105650.76	3	věcné břemeno
31	735428.58	1105643.48	3	věcné břemeno
32	735435.54	1105640.12	3	věcné břemeno
33	735455.00	1105636.81	3	věcné břemeno
34	735458.32	1105635.58	3	věcné břemeno
35	735465.65	1105631.33	3	věcné břemeno
36	735480.80	1105625.55	3	věcné břemeno
37	735481.79	1105627.36	3	věcné břemeno
38	735489.42	1105627.47	3	věcné břemeno
39	735521.04	1105619.13	3	věcné břemeno
40	735523.07	1105618.59	3	věcné břemeno
41	735526.01	1105627.40	3	věcné břemeno
42	735524.07	1105627.90	3	věcné břemeno
43	735564.97	1105606.72	3	věcné břemeno
44	735598.67	1105598.39	3	věcné břemeno
45	735575.18	1105601.23	3	věcné břemeno
46	735582.36	1105599.10	8	věcné břemeno
47	735588.98	1105597.94	3	věcné břemeno
48	735671.90	1105580.17	3	věcné břemeno
49	735681.91	1105574.43	3	věcné břemeno
50	735715.48	1105565.28	3	věcné břemeno
51	735718.38	1105564.23	3	věcné břemeno
52	735716.89	1105562.64	3	věcné břemeno
53	735719.13	1105562.18	3	věcné břemeno
54	735720.92	1105564.16	3	věcné břemeno
55	735719.19	1105565.22	3	věcné břemeno
56	735722.55	1105568.00	3	věcné břemeno
57	735720.68	1105568.70	3	věcné břemeno
58	735432.12	1105638.84	3	věcné břemeno
59	735724.16	1105572.99	3	věcné břemeno
60	735722.28	1105573.67	3	věcné břemeno
61	735726.91	1105577.75	3	věcné břemeno
62	735724.89	1105578.24	3	věcné břemeno

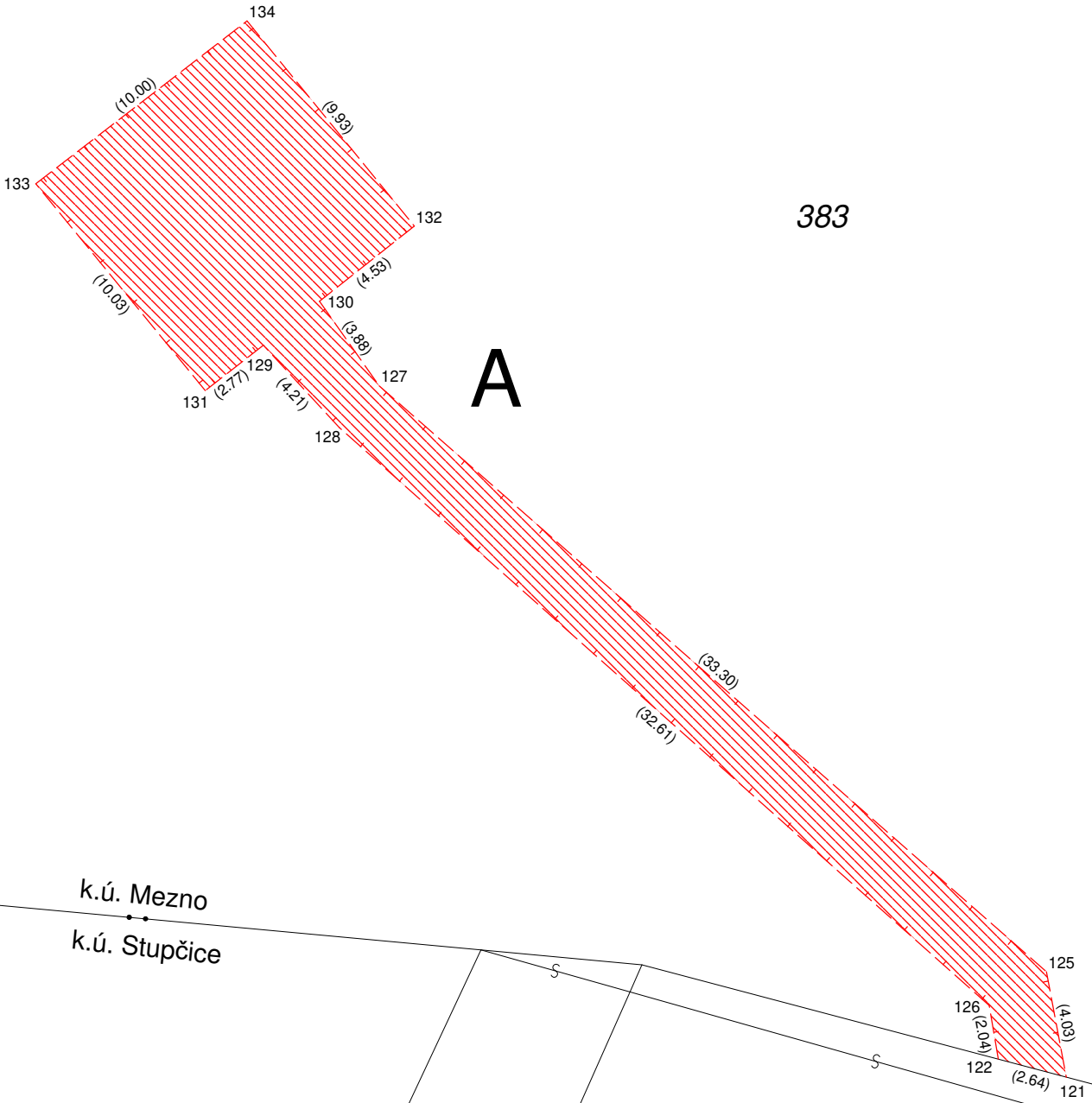
Seznam souřadnic (S-JTSK):				
Souřadnice pro zápis do KN				
Číslo bodu	Y	X	kk	Poznámka
63	735436.23	1105637.15	3	věcné břemeno
64	735443.63	1105637.56	3	věcné břemeno
65	735443.43	1105735.85	3	věcné břemeno
66	735442.53	1105732.98	4	věcné břemeno
67	735444.92	1105732.14	3	věcné břemeno
68	735447.57	1105734.68	4	věcné břemeno
69	735466.36	1105727.99	3	věcné břemeno
70	735466.84	1105730.95	3	věcné břemeno
71	735474.35	1105727.56	3	věcné břemeno
72	735474.71	1105730.54	3	věcné břemeno
73	735483.07	1105725.33	3	věcné břemeno
74	735483.77	1105728.25	3	věcné břemeno
75	735499.65	1105719.86	3	věcné břemeno
76	735500.66	1105722.69	3	věcné břemeno
77	735511.21	1105714.19	3	věcné břemeno
78	735513.19	1105716.42	3	věcné břemeno
79	735512.07	1105712.41	3	věcné břemeno
80	735514.95	1105713.10	4	věcné břemeno
81	735512.23	1105708.14	3	věcné břemeno
82	735515.23	1105708.01	3	věcné břemeno
83	735510.06	1105700.19	8	věcné břemeno
84	735512.81	1105698.83	8	věcné břemeno
85	735494.55	1105635.57	3	věcné břemeno
86	735497.45	1105634.81	3	věcné břemeno
87	735492.18	1105625.30	3	věcné břemeno
88	735491.90	1105624.08	3	věcné břemeno
89	735492.23	1105621.95	3	věcné břemeno
90	735493.12	1105619.78	3	věcné břemeno
92	735495.59	1105617.31	3	věcné břemeno
93	735499.65	1105615.84	3	věcné břemeno
94	735806.01	1105510.06	3	věcné břemeno
95	735495.03	1105624.53	3	věcné břemeno
96	735494.90	1105624.00	3	věcné břemeno
97	735495.72	1105621.28	3	věcné břemeno
98	735496.88	1105620.02	3	věcné břemeno
100	735500.60	1105618.68	3	věcné břemeno
101	735608.09	1105588.14	3	věcné břemeno
102	735709.60	1105562.39	3	věcné břemeno
103	735714.76	1105560.24	8	věcné břemeno
104	735724.29	1105549.23	3	věcné břemeno
105	735731.42	1105542.15	3	věcné břemeno
106	735752.20	1105527.96	3	věcné břemeno
107	735800.86	1105505.14	3	věcné břemeno
108	735802.45	1105506.66	3	věcné břemeno
109	735507.41	1105676.31	8	průsečík VB
110	735807.28	1105504.54	8	věcné břemeno
111	735815.76	1105499.24	3	věcné břemeno
112	735816.55	1105501.08	3	věcné břemeno
113	735823.20	1105495.66	3	věcné břemeno
114	735823.82	1105497.57	3	věcné břemeno
115	735809.19	1105513.08	3	věcné břemeno
116	735815.42	1105510.03	3	věcné břemeno
117	735818.73	1105508.41	3	věcné břemeno
118	735823.53	1105506.06	3	věcné břemeno
119	735826.12	1105504.57	3	věcné břemeno
120	735824.67	1105500.16	3	věcné břemeno
121	735844.60	1105463.02	8	věcné břemeno
122	735847.15	1105462.34	8	věcné břemeno
123	735502.38	1105655.35	3	průsečík VB
124	735499.47	1105656.05	3	průsečík VB
125	735845.35	1105459.06	3	věcné břemeno
126	735847.50	1105460.33	3	věcné břemeno
127	735870.37	1105437.09	3	věcné břemeno
128	735871.87	1105438.66	3	věcné břemeno
129	735874.72	1105435.56	3	věcné břemeno
130	735872.61	1105433.92	3	věcné břemeno
131	735876.90	1105437.27	3	věcné břemeno
132	735869.06	1105431.10	3	věcné břemeno
133	735883.25	1105429.51	3	věcné břemeno
134	735875.33	1105423.40	3	věcné břemeno
135	735507.31	1105688.71	8	průsečík VB
136	735716.93	1105564.75	8	průsečík VB
137	735581.95	1105594.82	8	průsečík VB
138	735507.94	1105613.72	8	průsečík VB
139	735507.90	1105616.81	8	průsečík VB
140	735507.85	1105622.61	8	průsečík VB
141	735433.15	1105641.28	8	průsečík VB
142	735433.20	1105638.40	8	průsečík VB
143	735345.88	1105658.12	4	průsečík VB
144	735345.64	1105660.39	4	průsečík VB
145	735471.76	1105730.69	4	průsečík VB
146	735469.50	1105727.82	8	průsečík VB
147	735456.71	1105729.86	4	průsečík VB
148	735821.65	1105496.41	8	průsečík VB
149	735821.21	1105498.83	8	průsečík VB



379

383

A



k.ú. Mezno

k.ú. Stupčice

180

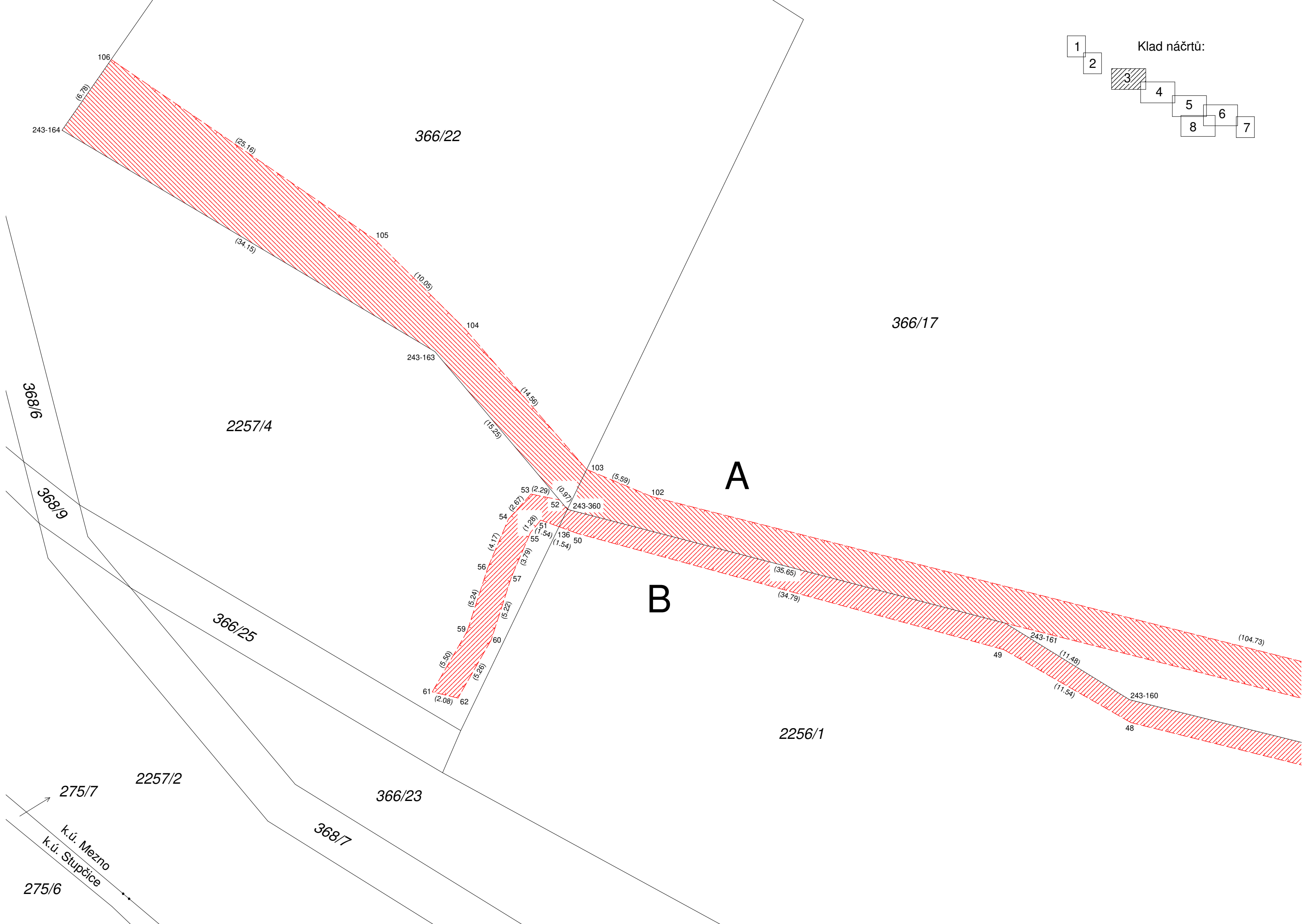
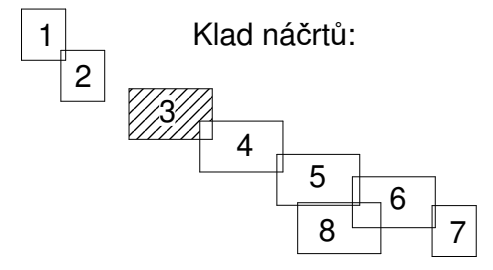
366/27

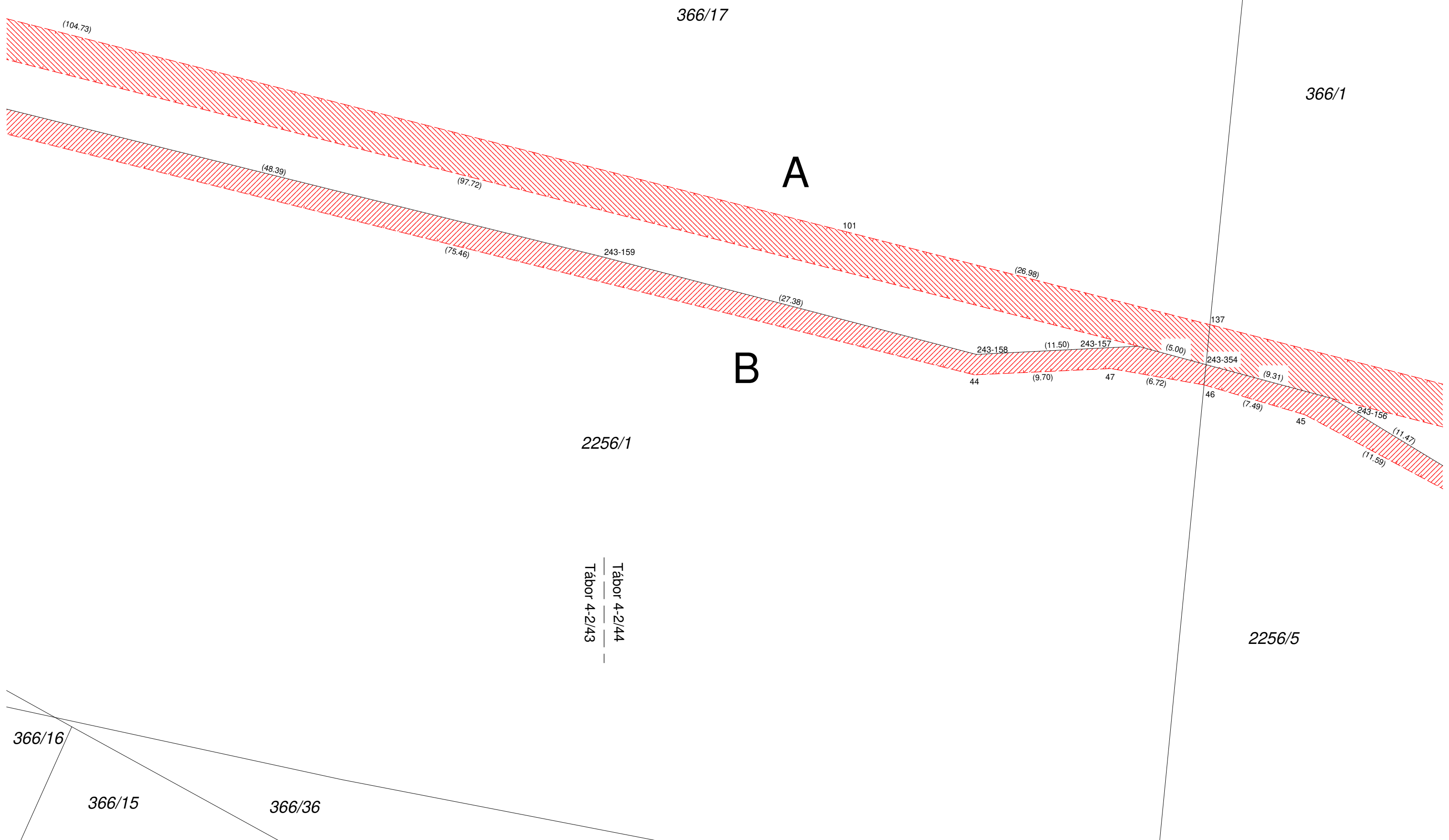
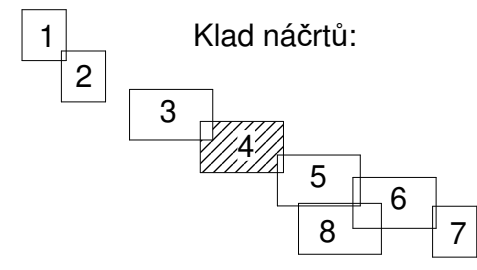
||
175/3

||
382/13

382/2

175/2





Tábor 4-2/44
 Tábor 4-2/43

