

KRAJSKÝ ÚŘAD KARLOVARSKÉHO KRAJE

ODBOR ŽIVOTNÍHO PROSTŘEDÍ A ZEMĚDĚLSTVÍ

Číslo jednací: KK/5357/ZZ/19-8

Vyřizuje: [REDAKCE]

ROZHODNUTÍ

Krajský úřad Karlovarského kraje, odbor životního prostředí a zemědělství jako orgán státní správy lesů příslušný podle ustanovení § 48a odst. 1 písm. b) zákona č. 289/1995 Sb., o lesích a o změně a doplnění některých zákonů (lesní zákon), ve znění pozdějších předpisů (dále jen „lesní zákon“) a ustanovení § 10 a § 11 odst. 1 písm. b) zákona č. 500/2004 Sb., správní řád, ve znění pozdějších předpisů (dále jen „správní řád“)

1. povoluje

podle ustanovení § 13 odst. 1 lesního zákona

dočasné odnětí pozemků určených k plnění funkcí lesa (dále jen „PUPFL“) na dobu od 01.02.2020 do 31.10.2040 pro akci „dotěžení zásob stavebního kamene (čediče) výhradního ložiska Libá“ u následujícího lesního pozemku:

katastrální území	vlastník	p. p. č.	výměra m ²	druh pozemku	požadované odnětí m ²
Libá (681610)	Česká republika právo hospodařit s majetkem státu pro Lesy České republiky, s. p.	2519/1	1408541	lesní pozemek	64869

Celková plocha dočasného odnětí PUPFL je 64869 m².

2. stanovuje

poměrnou část ročního poplatku 11/12 za dočasné odnětí [REDAKCE] PUPFL od 01.02.2020 do 31.12.2020 v celkové výši

[REDAKCE]

(slovy: jedno sto deset tisíc dvě stě sedmdesát čtyři korun českých osm haléřů),

kterou je žadatel, tj. BASALT CZ s.r.o., se sídlem Všechlapy č. e. 3, 417 71 Zabušany, IČO: 18234160, povinen zaplatit v uvedené výši do 31.12.2020, na účet Celního úřadu pro Karlovarský kraj

č. ú.: 8758 - 17722341/0710
VS: 18234160 (IČO žadatele)

Z poplatku za odnětí PUPFL podle ustanovení § 17 odst. 4 lesního zákona náleží 40 % obci, v jejímž katastrálním území k odnětí dochází, tj. obci Libá, a 60 % Státnímu fondu životního prostředí. Poplatek, který je příjmem obce, může být použit jen pro zlepšení životního prostředí v obci nebo pro zachování lesa.

obec Libá 40 % [redacted] č
(slovy: [redacted])

Státní fond životního prostředí 60 % [redacted] Kč
(slovy: [redacted])

3. stanovuje

podle ustanovení § 17 odst. 1 lesního zákona

roční poplatek za dočasné odnětí [redacted] PUPFL pro roky 2021 až 2039 ve výši [redacted]

(slovy: jedno sto dvacet tisíc dvě stě devadesát devět korun českých),

který je žadatel, tj. BASALT CZ s.r.o., se sídlem Všechlapy č. e. 3, 417 71 Zabrušany, IČO: 18234160, povinen zaplatit v uvedené výši do 31.12. příslušného roku, v němž odnětí trvá, na účet Celního úřadu pro Karlovarský kraj

č. ú.: 8758 - 17722341/0710
VS: 18234160 (IČO žadatele)

Z roční částky za odnětí PUPFL podle ustanovení § 17 odst. 4 lesního zákona náleží 40 % obci, v jejímž katastrálním území k odnětí dochází, tj. obci Libá, a 60 % Státnímu fondu životního prostředí. Poplatek, který je příjmem obce, může být použit jen pro zlepšení životního prostředí v obci nebo pro zachování lesa.

Obec Libá 40 % [redacted]
(slovy: [redacted])

Státní fond životního prostředí 60 % [redacted]
(slovy: [redacted])

4. stanovuje

poměrnou část ročního poplatku 10/12 za dočasné odnětí [redacted] PUPFL od 01.01.2040 do 31.10.2040 v celkové výši

[redacted]

(slovy: [redacted])

kterou je žadatel, tj. BASALT CZ s.r.o., se sídlem Všechlapy č. e. 3, 417 71 Zabrušany, IČO: 18234160, povinen platit v uvedené výši do 31.12. příslušného roku, v němž odnětí trvá, na účet Celního úřadu pro Karlovarský kraj

č. ú.: 8758 - 17722341/0710
VS: 18234160 (IČO žadatele)

Z poplatku za odnětí PUPFL podle ustanovení § 17 odst. 4 lesního zákona náleží 40 % obci, v jejímž katastrálním území k odnětí dochází, tj. obci Libá, a 60 % Státnímu fondu životního prostředí. Poplatek, který je příjmem obce, může být použit jen pro zlepšení životního prostředí v obci nebo pro zachování lesa.

obec Libá 40 % [redacted]
(slov [redacted])

Státní fond životního prostředí 60 % [redacted]
(slovy: [redacted])

Celková částka za dočasné odnětí 30108 m² PUPFL od 01.02.2020 do 31.10.2040 činí [redacted].

Poplatek za dočasné odnětí PUPFL byl vypočten podle vzorce:

$$OLP = (PP \times CD \times f) \text{ [Kč/1 ha]}$$

OLP - poplatek za odnětí pozemků určených k plnění funkcí lesa

PP - průměrná roční potenciální produkce lesů v České republice je dlouhodobě neměnná a dosahuje výše 6,3 m³/ha.

CD - průměrná cena dřeva na odvozním místě se stanoví z dosažených realizačních cen po odečtení nákladů na výrobu a přiblížení na odvozní místo. Tuto průměrnou cenu dřeva stanoví a vyhláší každoročně Ministerstvo zemědělství (ustanovení § 49 odst. 3 písm. e) lesního zákona) – pro r. 2019 činí 923,- Kč. Průměrná cena dřeva byla stanovena ke dni podání žádosti tj. k 27.11.2019.

f - faktor ekologické váhy lesa. Faktory jsou sestaveny podle kategorií a subkategorií lesů (v tomto případě faktor 5 – lesy v ochranném pásmu zdrojů léčivých vod na ploše 32240 m² a faktor 1,4 – lesy hospodářské na ploše 32629 m²).

5. schvaluje

podle ustanovení § 16 odst. 2 písm. c) lesního zákona souhrnný plán sanace a rekultivace lomu Libá, (Kněnická M. a kol., G E T, s.r.o. Praha (2019)) podle přílohy č. 1 a č. 2, která je nedílnou přílohou tohoto rozhodnutí.

Po ukončení (naplnění kapacity) vnější výsypky 8 bude provedena konečná úprava terénu . V rámci sanace bude zachována stávající úroveň vrcholu kopce, tzn. v úrovni 641 m n.m. a bude zaujímat rozlohu 64869 m². Po naplnění kapacity výsypky 8 bude provedena konečná modelace terénu - hlava v úrovni 641 m n.m. a svahování k patě výsypky ve sklonu 1 : 2,5, s generelním sklonem 220. Odvodnění výsypky bude zajištěno při patě mělkým odvodňovacím příkopem. Svrchní část plánované vnější výsypky bude tvořena vrstvou vhodných skrývkových a výklizových zemin. V rámci sanačních prací bude tato svrchní vrstva překryta humózními zeminami o mocnosti 0,15 - 0,20 m, pro účely lesnické rekultivace.

Biologická rekultivace bude spočívat v zalesnění a následné pěstební péči s cílem navrácení pozemků zpět do PUPFL.

V následujících tabulkách (dřeviny doporučené pro renaturalizaci) je uveden přehled vysazovaných dřevin. Nálet břízy bělokoré se předpokládá samovolně, navíc bude provedena její síje na 5 % svažitých ploch.

Tabulka č. 1: Dřeviny doporučené pro renaturalizaci v rovině a mírném svahu

Druhy (latinský název)	Druhy (český název)	Zastoupení v kultuře (%)
<i>Quercus petraea</i>	dub zimní	30
<i>Acer pseudoplatanus</i>	javor klen	20
<i>Fraxinus excelsior</i>	jasan ztepilý	20
<i>Tilia cordata</i>	lípa srdčitá	20
<i>Sorbus aucuparia</i>	jeřáb ptačí	10
Celkem	100	

Tabulka č. 2: Dřeviny doporučené pro renaturalizaci ve svahu

Druhy (latinský název)	Druhy (český název)	Zastoupení v kultuře (%)
Stromy 50 %		
<i>Quercus petraea</i>	dub zimní	30
<i>Acer pseudoplatanus</i>	javor klen	30
<i>Fraxinus excelsior</i>	jasan ztepilý	10
<i>Sorbus aucuparia</i>	jeřáb ptačí	5
<i>Betula pendula</i>	bříza bělokorá	5
Celkem	100	
Keře 50 %		
<i>Frangula alnus</i>	krušina olšová	40
<i>Rosa canina</i>	růže šípková	30
<i>Prunus spinosa</i>	trnka obecná	30
Celkem	100	

Účastníci řízení podle ustanovení § 27 odst. 1 písm. a) správního řádu:

BASALT CZ s. r. o., se sídlem Všeclapy č. e. 3, 417 71 Zabušany, IČO: 18234160, zastoupena na základě plné moci ze dne 10.08.2018 společností GET s. r. o., se sídlem Perucká 2540/11a, 120 00 Praha 2 – Vinohrady, IČO: 49702904

Lesy České republiky, s. p., se sídlem Přemyslova 1106/19, Nový Hradec Králové, 500 08 Hradec Králové, IČO: 42196451

Odůvodnění

Krajský úřad Karlovarského kraje, odbor životního prostředí a zemědělství (dále jen „krajský úřad“) obdržel dne 27.11.2019 žádost společnosti BASALT CZ s. r. o., se sídlem Všeclapy č. e. 3, 417 71 Zabušany, IČO: 18234160, zastoupena na základě plné moci ze dne 10.08.2018 společností GET s. r. o., se sídlem Perucká 2540/11a, 120 00 Praha 2 – Vinohrady, IČO: 49702904 (dále jen „žadatel“), o dočasné odnětí PUPFL pro akci „dotěžení zásob stavebního kamene (čediče) výhradního ložiska Libá“. Celková plocha dočasného odnětí PUPFL činí 6,4869 ha. Krajský úřad uvědomil všechny jemu známé účastníky řízení o zahájení správního řízení dne 02.12.2019 přípisem č. j. KK/5357/ZZ/19-4. Dne 12.12.2019 krajský úřad podle ustanovení § 36 odst. 3 správního řádu dal možnost všem účastníkům řízení možnost před vydáním rozhodnutí vyjádřit se k podkladům rozhodnutí. V uvedené lhůtě se žádný z účastníků řízení k předmětu řízení nevyjádřil ani nenahlédl

do spisu. Vzhledem ke konání ohledání na místě rozhodl krajský úřad v rozšířené lhůtě podle ustanovení § 71 odst. 3 písm. a) správního řádu.

Předmětné PUPFL jsou ve vlastnictví České republiky, právo hospodařit s majetkem státu pro společnost Lesy České republiky, s. p.

Žadatel k žádosti ze dne 27.11.2019 doložil:

- vyjádření společnosti Lesy České republiky, s. p., Krajského ředitelství Karlovy Vary č. j. LCR932/002566/2018 ze dne 30.07.2018;
- dokumentaci k žádosti o vydání rozhodnutí o využití území;
- znalecký posudek č. 213-17/19 vypracovaný dne 11.11.2019 [REDAKCE] v oboru ekonomika, odvětví ceny a odhady, se zvl. specializací na oceňování lesních pozemků, trvalých porostů a škod na lesních porostech;
- 2x plán sanace a rekultivace lomu Libá – stav po sanaci a rekultivaci z listopadu 2019;
- plnou moc ze dne 10.08.2018;
- sdělení o zahájení územního řízení Městského úřadu Františkovy Lázně, odboru stavebního a životního prostředí č. j.: MUFL 5316/2019 ze dne 07.11.2019;
- vyjádření společnosti Lesy České republiky, s. p., Krajského ředitelství Karlovy Vary č. j. LCR932/002566/2018 ze dne 26.07.2018.

Krajský úřad při posouzení dané věci vycházel z následujících podkladů:

- vyjádření společnosti Lesy České republiky, s. p., Krajského ředitelství Karlovy Vary č. j. LCR932/002566/2018 ze dne 30.07.2018;
- dokumentaci k žádosti o vydání rozhodnutí o využití území;
- znalecký posudek č. 213-17/19 vypracovaný dne 11.11.2019 [REDAKCE] v oboru ekonomika, odvětví ceny a odhady, se zvl. specializací na oceňování lesních pozemků, trvalých porostů a škod na lesních porostech;
- 2x plán sanace a rekultivace lomu Libá – stav po sanaci a rekultivaci z listopadu 2019;
- plnou moc ze dne 10.08.2018;
- sdělení o zahájení územního řízení Městského úřadu Františkovy Lázně, odboru stavebního a životního prostředí č. j.: MUFL 5316/2019 ze dne 07.11.2019;
- vyjádření společnosti Lesy České republiky, s. p., Krajského ředitelství Karlovy Vary č. j. LCR932/002566/2018 ze dne 26.07.2018;
- výpisy z hospodářské knihy lesního hospodářského plánu pro lesní hospodářský celek Františkovy Lázně (platnost od 01.01.2019 do 31.12.2028) – 8x výpis A4 pro porosty 249 A2a, 249 A3, 249 A5, 249 A9, 250 A1, 250 A2, 250 A3, 250 A4;
- porostní mapa zájmového území lesního hospodářského plánu pro lesní hospodářský celek Františkovy Lázně (platnost od 01.01.2019 do 31.12.2028);
- porostní mapa zájmového území lesního hospodářského plánu pro lesní hospodářský celek Františkovy Lázně (platnost od 01.01.2009 do 31.12.2018);
- výpisy z hospodářské knihy lesního hospodářského plánu pro lesní hospodářský celek Františkovy Lázně (platnost od 01.01.2019 do 31.12.2028) – 9x výpis A4 pro porosty 249 A1a, 249 A1b, 249 A1c, 249 A2, 249 A4, 249 A8, 250 A0, 250 A2, 250 A3;
- poskytnutí údajů – Výpis údajů z registru osob pro orgány veřejné moci (žádost č. 7853d1e8-2379-4b7f-a312-b75624cbc964 ze dne 29.11.2019 15:15:25);
- poskytnutí údajů – Výpis údajů z registru osob pro orgány veřejné moci (žádost č. 324ac170-4df4-43f9-be7e-28700bd239fd ze dne 29.11.2019 15:15:35);
- poskytnutí údajů – Výpis údajů z registru osob pro orgány veřejné moci (žádost č. 4fd6f7fc-5cd9-404e-abec-12c3dc4f2d52 ze dne 29.11.2019 15:16:45);
- výpis z Katastru nemovitostí (list vlastnictví č. 29);
- výpis z obchodního rejstříku, vedeného Krajským soudem v Hradci Králové oddíl AXII, vložka 540 ze dne 29.11.2019;

- výpis z obchodního rejstříku, vedeného Krajským soudem v Ústí nad Labem oddíl C, vložka 24860 ze dne 29.11.2019;
- výpis z obchodního rejstříku, vedeného Městským soudem v Praze oddíl C, vložka 22435 ze dne 29.11.2019.

Jako důvod žádosti o dočasné odnětí PUPFL žadatel uvedl následující, cit.: „Záměr představuje návrh dotěžení zásob stavebního kamene (čediče) výhradního ložiska Libá, a to v podobě zahloubení lomu na aktuálně doprozkoumanou nejnižší bázi čedičového tělesa. Jedná se o záměr rozšíření (zahloubení) stávající povolené těžby, který je umístěn v hranici stanovených vzájemně navazujících dobývacích prostorů Libá, Libá I a Libá II. Současně s tím je navrženo navýšení a rozšíření stávajících a vytvoření nových odvalů v ploše i mimo plochy uvedených dobývacích prostorů. Ložisko Libá (ID 3019000) je tzv. výhradním ložiskem nevyhrazeného nerostu. Těženou surovinou je stavební kámen (čedič). Současná těžba i její předkládaná změna je situována v rozsahu stávajících stanovených tří vzájemně navazujících dobývacích prostorů s názvy Libá, Libá I a Libá II. Navrhovaný záměr zahrnuje zahloubení lomu o jednu etáž oproti stávajícímu platnému povolení. Povolení hornické činnosti, současně se změnou stávajících a vytvořením nových odvalů v ploše i mimo plochy uvedených dobývacích prostorů. Celková výměra stávající plochy hornické činnosti lomu Libá, pokryté třemi dobývacími prostory činí cca 32 ha (DP Libá cca 11,6 ha; DP Libá I cca 8,8 ha a DP Libá II cca 11,6 ha). Plocha stanovených dobývacích prostorů i plocha hornické činnosti zůstává beze změn. Maximální roční kapacita těžby je cca 500 tis. tun. Množství nově navrhovaných vytěžitelných zásob stavebního kamene by při navrhovaném zahloubení těžby na finální 4. etáž navýšilo vytěžitelné zásoby ložiska Libá o cca 3 484 tis. tun suroviny, na celkových 9 720 tis. tun suroviny. V současnosti jsou těženy zásoby v jižní, střední i severní části ložiska, a to stěnově - jámovým tříetážovým lomem. Ložisko má proměnlivou kvalitu a při současné těžbě dochází nárazově jak k těžbě vysoce kvalitních tavitelných bloků čediče, tak i zásob znečištěných sopečným tufem, příp. zahliněním či struskou (tzv. výkliz). Při hornické činnosti v lomu tak vznikají nevyužitelné materiály, které je třeba deponovat mimo prostor těžby tak, aby nebyl omezen další postup těžebních prací. Deponovaný materiál může být průběžně zpětně odebrán a využíván k sanačním a rekultivačním účelům vytěženého prostoru lomu a ke zpevnování lomových komunikací. Pro zájem ze strany stavebního trhu a to i vzhledem k ověřeným aplikacím je tento materiál zařazen do prodeje k využití zejména v silničním stavitelství a zakládání staveb. V minulosti byly pro ukládání přebytečných nevyužitelných materiálů zřízeny podél východní hranice lomu tzv. odvaly č. 1 - 4. „Odvaly č. 1 - 3“ jsou již dnes zcela zaplněny a rekultivovány, k dispozici zbývá pouze „odval 4“. Rozhodnutí o využití území pro „odval 4“ byl vydán Městským úřadem Františkovy Lázně dne 9.5.1994, č.j. SPŽ/321/94/MLS. V současné době je také kapacita „odvalu 4“ téměř naplněna. Z tohoto důvodu vyplynula pro další činnost v lomu (vč. plánovaného zahloubení za účelem dotěžení veškerých zásob na ložisku v hranicích DP) nutnost zajištění nové plochy pro deponování hmot. Tato výsypka bude vybudována západně od DP Libá“.

Vzhledem ke složitosti výše uvedené věci krajský úřad nařídil na den 06.12.2019 ohledání předmětných pozemků navržených k odnětí z PUPFL. Předmětem ohledání na místě bylo zjištění skutečného stavu věci, tedy zjištění stavu lesních porostů nacházejících se na výše uvedené pozemkové parcele navržené k dočasnému odnětí z PUPFL. Pozemková parcela uvedená v žádosti je zařazena v lesním hospodářském plánu (dále jen „LHP“) pro lesní hospodářský celek Františkovy Lázně (320000) s platností od 01.01.2019 do 31.12.2028.

Při ohledání na místě bylo zjištěno následující:

- p. p. č. 2519/1 v k. ú. Libá (681610) se nachází na okraji současného lomu pro těžbu čediče, nedaleko vrcholu Blatná. Parcelu tvoří rovina až mírný svah. V platném LHP je parcela vedena jako lesní porosty s označením 249 A2a, 249 A3, 249 A5, 249 A9, 250 A1, 250 A2, 250 A3 a 250 A4. Na parcele se nachází z větší části mladé porosty (11 až 33 let) smrku ztepilého (*Picea abies*) s příměsí buku lesního (*Fagus sylvatica*), javoru klenu (*Acer pseudoplatanus*), olše lepkavé (*Alnus glutinosa*), borovice lesní (*Pinus strobus*), modřínu opadavého (*Larix decidua*), břízy bělokoré (*Betula pendula*) a jeřábu ptačího (*Sorbus*

aucuparia) a jedle bělokoré (*Abies alba*). Na severním okraji se nachází porost mýtního věku tvořený smrkem ztepilým (*Picea abies*) a borovice lesní (*Pinus sylvestris*).

Nárok vlastníka pozemků na úhradu ztráty z předčasné likvidace lesních porostů a na zvýšené provozní náklady podle ustanovení § 21 odst. 2 a 3 lesního zákona není vydáním tohoto rozhodnutí dotčen. Na odlesnění se dohodne žadatel s vlastníkem dotčeného pozemku s ohledem na stanovené doby těžby dříví, kapacitní možnosti vlastníka, odbyt dříví apod. Platnost rozhodnutí o dočasném odnětí zaniká podle ustanovení § 16 odst. 5 písm. b) lesního zákona uplynutím dvou let od nabytí právní moci rozhodnutí, nebude-li do této doby započato s využíváním pozemku k účelům, pro něž bylo rozhodnutí vydáno. Pozemek se vrací po zániku platnosti rozhodnutí mezi PUPFL. Vlastník pozemku je povinen tuto skutečnost oznámit orgánu státní správy lesů, který rozhodnutí vydal. Tento orgán o skutečnosti vyrozumí ostatní účastníky řízení a dotčené orgány státní správy.

Krajský úřad se v rámci správního řízení o udělení výjimky podle ustanovení § 13 odst. 1 lesního zákona zabýval podmínkami uvedenými v ustanovení § 13 odst. 2 lesního zákona, především zda žadatel naplnil obecné požadavky na ochranu PUPFL. Krajský úřad při místním šetření dne 06.12.2019 posoudil umístění a plochu zamýšleného odnětí PUPFL z hlediska požadavků uvedených v ustanovení § 13 odst. 2 lesního zákona, a to především zda plochy zamýšleného odnětí jsou přednostně umístěny na pozemcích méně významných z hlediska plnění funkcí lesa a zda je zajištěno, aby použití pozemků co nejméně narušovalo hospodaření v lese a plnění jeho funkcí. Navržené odnětí je situováno na okraj již stávajícího území těžby čediče a je tak logickým pokračováním stávající těžby. Projektant dbal také na dodržení ustanovení § 13 odst. 2 písm. b) lesního zákona, kdy by zamýšleným odnětím PUPFL neměly vznikat nevhodné tvary lesa.

Podle ustanovení § 13 odst. 1 lesního zákona o výjimce ze zákazu podle věty první ustanovení § 13 odst. 1 lesního zákona může rozhodnout orgán státní správy lesů na základě žádosti vlastníka lesního pozemku nebo ve veřejném zájmu. V tomto případě žádost o odnětí PUPFL nepodal vlastník lesního pozemku, a proto se krajský úřad dále zabýval, zda uvedené odnětí PUPFL, včetně důvodů, naplňují znaky veřejného zájmu. Důvody pro odnětí jsou uvedeny výše. S pojmem veřejného zájmu se v právním řádu ČR lze setkat velmi často. V rovině ústavního pořádku je důležité jeho stanovení samotnou Listinou základních práv a svobod (dále jen „listina“), na které v zákonné rovině navazuje celá řada předpisů. Listina s pojmem veřejného zájmu operuje v čl. 11, v souvislosti se zakotvením vlastnického práva. Odst. 2 předmětného ustanovení uvádí, že zákon stanoví, který majetek nezbytný k zabezpečování potřeb celé společnosti, rozvoje národního hospodářství a veřejného zájmu smí být pouze ve vlastnictví státu, obce nebo určených právnických osob, s tím, že zákon může také stanovit, že určité věci mohou být pouze ve vlastnictví občanů nebo právnických osob se sídlem v České a Slovenské Federativní Republice. Zásadního významu je ustanovení čl. 11 odst. 4 Listiny, podle něhož je vyvlastnění nebo nucené omezení vlastnického práva možné ve veřejném zájmu, a to na základě zákona a za náhradu. Pojem veřejného zájmu není v právním řádu ČR nikterak definován – spadá do kategorie tzv. neurčitých právních pojmů - slovních výrazů užitých v právních normách správního práva, které nejsou právem přesně definovány nebo určeny svým vlastním jazykovým významem. Specifický rys neurčitých právních pojmů spočívá ve skutečnosti, že jejich neurčitost se promítá jak do jejich obsahu, tak do jejich rozsahu. Aplikace neurčitého právního pojmu, který není možné přesně jevově vymezit a dostatečně právně definovat, vždy závisí na odborném posouzení správního orgánu v každém jednotlivém případě. Správní orgán je povinen normu, která s neurčitým právním pojmem operuje, aplikovat na konkrétní skutkovou podstatu. Záleží přitom pouze na něm, zda dojde k závěru, že v konkrétním případě k (ne)naplnění rozsahu neurčitého právního pojmu došlo. Za účelem správné aplikace pojmu veřejného zájmu krajský úřad vážil různé protichůdné zájmy, a to zájem na ochranu lesa a zájem na těžbě čediče pro jeho další využití v průmyslu. Podle ustanovení § 3 odst. 1 písm. l) zákona č. 44/1988 Sb., o ochraně a využití nerostného bohatství (horní zákon), ve znění pozdějších předpisů (dále jen „horní zákon“), představuje čedič tzv. vyhrazený nerost, tzn., že veškerá jeho ložiska náleží státu (§ 5 horního zákona). Těžbu vyhrazených nerostů (byť by byla prováděna soukromou společností) je proto nutné považovat za veřejný zájem.

Krajský úřad posoudil aspekty ochrany lesních porostů definované v zákoně o lesích a dospěl k názoru, že zamýšlené odnětí PUPFL nepředstavuje výrazné ohrožení lesa v lokalitě. Po prostudování předložených podkladů rozhodl krajský úřad tak, jak je shora uvedeno.

Poučení účastníků

V souladu s ustanovením § 81 správního řádu, může účastník řízení proti tomuto rozhodnutí podat odvolání, a to k Ministerstvu zemědělství České republiky prostřednictvím krajského úřadu lhůtě 15 dnů ode dne oznámení rozhodnutí, prvním dnem lhůty je den následující po dni oznámení rozhodnutí. Odvolání musí mít náležitosti uvedené v ustanovení § 37 odst. 2 správního řádu a musí obsahovat údaje o tom, proti kterému rozhodnutí směřuje, v jakém rozsahu ho napadá a v čem je spatřován rozpor s právními předpisy nebo nesprávnost rozhodnutí nebo řízení, jež mu předcházelo. Není-li v odvolání uvedeno, v jakém rozsahu odvolatel rozhodnutí napadá, platí, že se domáhá zrušení celého rozhodnutí. Odvolání se podává s potřebným počtem stejnopisů tak, aby jeden stejnopis zůstal správnímu orgánu, a aby každý účastník dostal jeden stejnopis. Nepodá-li účastník potřebný počet stejnopisů, vyhotoví je správní orgán na náklady účastníka.

V Karlových Varech dne 09.01.2020



Přílohy:

Příloha č. 1 - plán sanace a rekultivace lomu Libá – stav po sanaci a rekultivaci z listopadu 2019

Příloha č. 2 - plán sanace a rekultivace lomu Libá – stav po sanaci a rekultivaci z listopadu 2019

Obdrží:

Účastníci řízení podle ustanovení § 27 odst. 1 písm. a) správního řádu:

GET s. r. o., se sídlem Perucká 2540/11a, 120 00 Praha 2 – Vinohrady, IČO: 49702904, IDDS: etm7gnx

Lesy České republiky, s. p., se sídlem Přemyslova 1106/19, Nový Hradec Králové, 500 08 Hradec Králové, IČO: 42196451, IDDS: e8jcfns

Na vědomí (po nabytí právní moci):

Celní úřad pro Karlovarský kraj, se sídlem Dubová 246/8, 360 04 Karlovy Vary, IČO: 71214011, IDDS: dpvnz2s

Státní fond životního prostředí České republiky, Kaplanova 1931/1, 148 00 Praha 4 – Chodov, IČO: 00020729, IDDS: favab6q


Obec Libá, se sídlem Libá č. p. 220, 351 31 Libá, IČO: 00254037, IDDS: japb3za

Městský úřad Cheb, odbor stavební a životního prostředí, se sídlem náměstí Krále Jiřího z Poděbrad 1/14, 350 02 Cheb, IČO: 00253979, IDDS: a8gbnyc

KRAJSKÝ ÚŘAD KARLOVARSKÉHO KRAJE

ODBOR ŽIVOTNÍHO PROSTŘEDÍ A ZEMĚDĚLSTVÍ

GET s. r. o.
Perucká 2540/11a
Praha 2 – Vinohrady
120 00
IDDS: etm7gnx

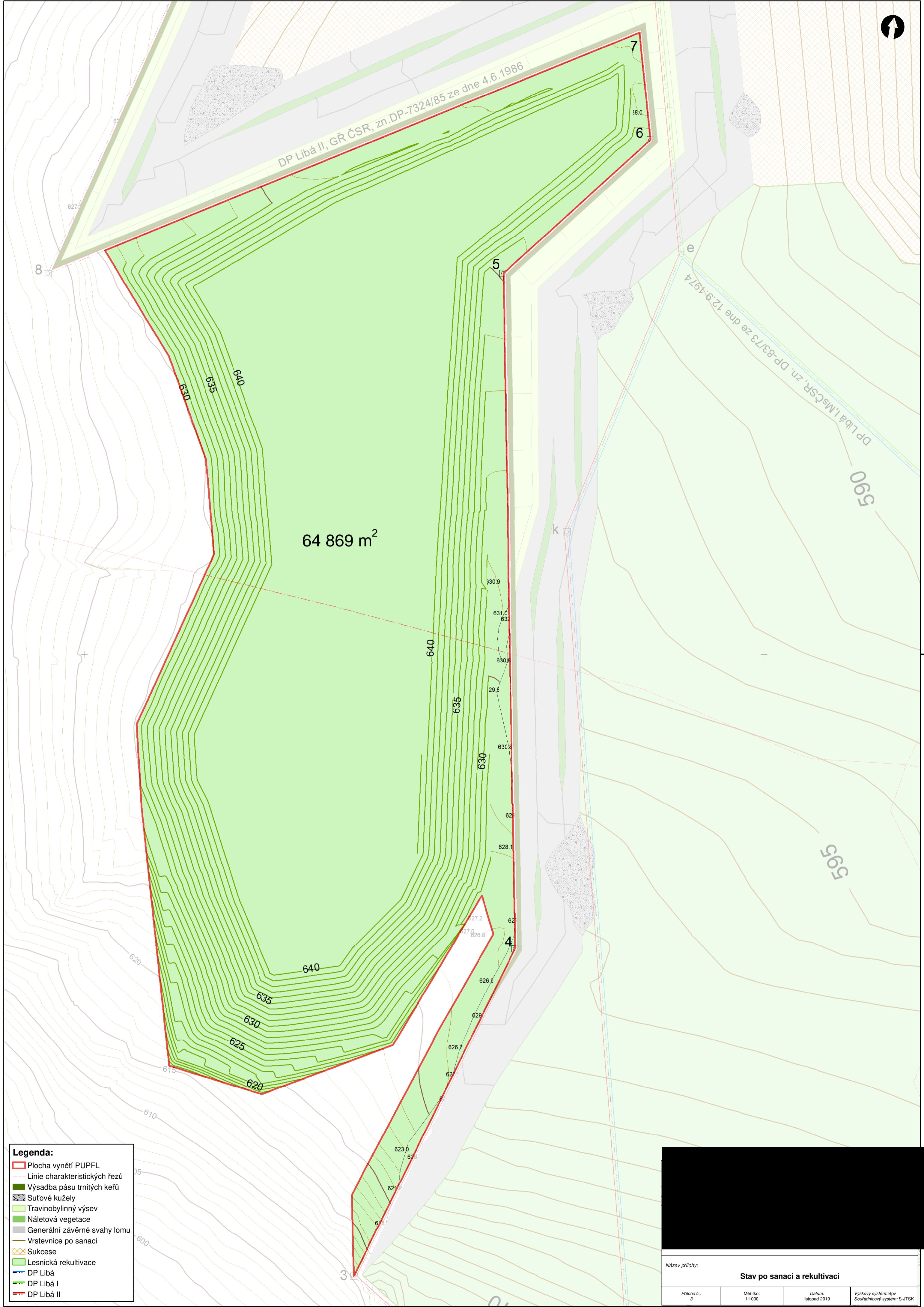
Váš dopis značka / ze dne	Naše značka	Vyřizuje / linka	Karlovy Vary
13/077 /23.01.2020	KK/5357/ZZ/19-11		03.02.2020

Potvrzení o nabytí právní moci rozhodnutí o dočasném odnětí pozemků určených k plnění funkcí lesa č. j. KK/5357/ZZ/19-8

Na základě Vaší žádosti ze dne 23.01.2020 Vám Krajský úřad Karlovarského kraje, odbor životního prostředí a zemědělství sděluje, že rozhodnutí o dočasném odnětí pozemků určených k plnění funkcí lesa č. j. KK/5357/ZZ/19-8 ze dne 09.01.2020, nabylo právní moci dne 28.01.2020.

S pozdravem





64 869 m²

DP Libá II, GR ČSR, zn. DP-7324/85 ze dne 4.6.1986

DP Libá I, MScSR, zn. DP-83/73 ze dne 12.9.1974

595

590

- Legenda:**
- ▭ Plocha vlnění PUPFL
 - - - Linie charakteristických řezů
 - ▭ Výsadba pásu trnitých keřů
 - ▭ Suťové kužely
 - ▭ Travinobylinný výsev
 - ▭ Náletová vegetace
 - ▭ Generální závěrné svahy lomu
 - ▭ Vrstevnice po sanaci
 - ▭ Sukcese
 - ▭ Lesnická rekultivace
 - ▭ DP Libá
 - ▭ DP Libá I
 - ▭ DP Libá II

Název přílohy:			
Stav po sanaci a rekultivaci			
Příloha č.:	Měřítko:	Datum:	Výškový systém: Bpv
3	1:1000	listopad 2019	Souřadnicový systém: S-JTSK



BASALT CZ s.r.o.
Všechlapy č.e. 3
417 71 Zábřušany,


Váš dopis značky / ze dne	Naše značka	Vyřizuje / linka	V Sokolově
- / -	SBS 33308/2017/OBŮ-08		6.10.2017

Potvrzení oprávnění k dobývání v dobývacích prostorech

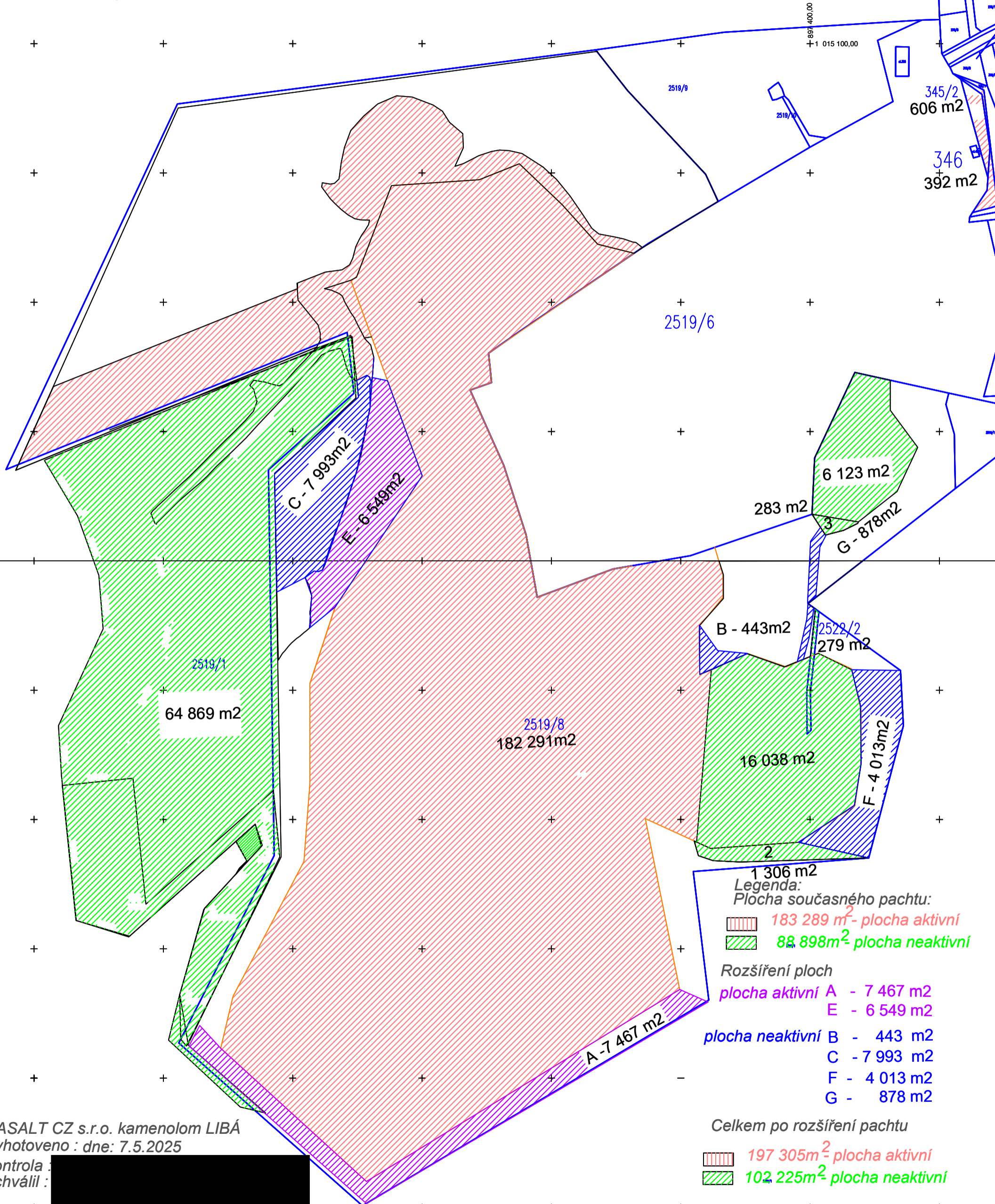
Obvodní báňský úřad pro území kraje Karlovarského se sídlem v Sokolově (dále jen „OBŮ“), který dle ust. § 29 odst. 3 zákona č. 44/1988 Sb., v platném znění, vede pro oblast Karlovarského kraje evidenci dobývacích prostorů, tímto potvrzuje, že organizaci BASALT CZ s.r.o., se sídlem: Všechlapy č. e. 3, pošta Zábřušany, PSČ 417 71, IČ 18234160, vzniklo a nadále trvá oprávnění k dobývání v dobývacích prostorech:



- Libá, evidenční číslo 70248
- Libá I, evidenční číslo 70797
- Libá II, evidenční číslo 71028.



„otisk razítka“




**Těžební práce v Dobývacích prostorech Libá, Libá I a Libá II:
Mapový podklad pro pachtovní smlouvu od 1.7.2025 - rozšíření**



BASALT CZ s.r.o. kamenolom LIBÁ
 Vyhотовeno : dne: 7.5.2025
 kontrola : 
 schválil : 

Legenda:
 Plocha současného pachtu:
 183 289 m² - plocha aktivní
 82 898 m² - plocha neaktivní

Rozšíření ploch
 plocha aktivní A - 7 467 m²
 E - 6 549 m²
 plocha neaktivní B - 443 m²
 C - 7 993 m²
 F - 4 013 m²
 G - 878 m²

Celkem po rozšíření pachtu
 197 305 m² - plocha aktivní
 102 225 m² - plocha neaktivní

ZÁPADOČESKÝ KRAJSKÝ NÁRODNÍ VÝBOR V PLZNI
odbor výstavby

Orgán pověřený:

Rozhodnutí

Západočeský KNV v Plzni

podle vl.nař.č.102/1961 Sb.

Jakožto orgán pověřený

rozhodnutím ze dne 12. prosince 1964 zn. Výst/6036/64

k návrhu těžebního národního podniku Západočeský průmysl kamene

Karlovy Vary

ze dne 30. ledna 1963 zn. Ing.Pr/63 a na základě

výsledku místního komisionálního projednání ze dne 19. března 1963

stanoví ve smyslu § 21 odst. 2 zákona č. 41/1957 Sb. v dohodě s Ústředním báňským úřadem

v Praze těžebnímu národnímu podniku Západočeský průmysl kamene

Karlovy Vary

tento dobývací prostor:

1. Název dobývacího prostoru: Líbá

Plošný rozsah: 11 ha 55 a 03 m²

Hranice dobývacího prostoru na povrchu jsou tvořeny stranami nepravidelného
pětú úhelníka s vrcholy určenými souřadnicemi udanými v platném souřadnicovém systému (Křovákově - Gouss - Krügerově):

Vrchol

X

Souřadnice:

Y

a

b

c

d

e

Prostorové hranice dobývacího prostoru pod povrchem jsou určeny svislými rovinami, vedenými povrchovými hranicemi.

Dobývací prostor se rozkládá na katastrálním území

obce: Libá okres: Cheb kraj: Západočeský

2. Dobývací prostor se stanoví pro dobývání: čediče

V dobývacím prostoru ~~byla~~ (nebyla) zjištěna průmyslově dobývatelná ložiska

Zásoby 2,592.000 m³/stav ke dni 13.8.1958/ zahrnuté do dobývacího prostoru
byly schváleny KKZ výměrem č. j. 1951/120f-05/128-59 ze dne 30.11.1959

3. Omezení dobývání nebo zvláštní technické podmínky pro jeho provádění v místech, uvedených v § 5 odstavce 4 vyhl. č. 260/1957 Ú. l.

a/ Dodržovat zákon č. 166/1960 Sb. a vyhl. 17/1961 Sb. Žádost o odložení platit nejpozději do konce září předcházejícího roku.

b/ Dodržovat zákon č. 84/1958 Sb. a 18 vyhl. č. 153/1958 Ú. l. o změně ve využití pozemků.

c/ Dodržovat platné předpisy ministerstva vnitra pokud jde o příslušné zaměstnanci z vnitrozemí.

d/ Dobývací prostor se nachází v území prozatímního přejmu přír. 163. zdrojů Frant. Lázní. Pěcha nesmí klesnout pod kótu 570 m n.m. Při těžbě pod uvedenou kótu je třeba splnit podmínky směrnice ministerstva zdravotnictví a Ústředního geol. úřadu /Ú. l. část. 51/1959/.

e/ Případné porušení komunikací sloužících ^{Razítka a podpis:} provozu musí být předem dohodnuto se tátními lesy n.p. - pod. řed. v Plzni.

4. Případné další střety zájmů budou řešeny podle ustanovení § 34 a 35 zák. č. 41/1957 Sb.

5. Případné škody vzniklé v souvislosti s dobýváním budou vypořádány podle platných předpisů.

Proti tomuto rozhodnutí lze se odvolat do 15 dnů od dne doručení, a to ke komisi pro výstavbu Západočeského KVV.

e/ e/ Všechny dobývacího prostoru nutno v terénu stabilizovat.

Vedoucí odboru výstavby ZKVV:

5885/74

2

Ministerstvo stavebnictví ČSR
Ústřední hospodářský orgán:
Orgán pověřený: Československý kamenoprůmysl, gen. ředitelství, Praha

Rozhodnutí


..... jakožto ústřední hospodářský orgán
Čs. kamenoprůmysl, gen. ředitelství jakožto orgán pověřený
rozhodnutím ze dne 12. 9. 1974 zn. DP-83/73

k návrhu těžebního národního podniku
Západočeské kamenolomy a štěrkopisky Blatná
ze dne 17. 8. 1973 zn. 332-VO/73 a na základě
výsledku místního konsilijního projednání ze dne 8. 1. 1974
stanoví ve smyslu § 21 odst. 2 zákona č. 41/1957 Sb. v dohodě s
Českyň báňským úřadem
v Praze těžebnímu národnímu podniku
Západočeské kamenolomy a štěrkopisky Blatná

tenho dobývacího prostoru:
1. Název dobývacího prostoru: L I B A I.

Plošný rozsah: 8 ha 76 a 93 m³
Hranice dobývacího prostoru na povrchu jsou tvořeny stranami nepravidelného
desetix úhelníka s vrcholy určenými souřadnicemi udanými v platném souřadnicovém
systému (Křovákova -):

- Vrchol
- f
- g
- h
- i
- j
- k
- e'
- d



Prostorové hranice dobývacího prostoru pod povrchem jsou určeny vlnitými rovinami vedenými
povrchovými hranicemi.

Dobývací prostor se rozkládá na katastrálním území

obce: Lišá okres: Cheb kraj: Západočeský

2. Dobývací prostor se stanoví pro dobývání:

čedič
V dobývacím prostoru ~~ne~~ (nebyla) zjištěna průmyslově dobývatelná ložiska

Zásoby kat. B+C, bil. 4,189.000 m³ zahrnuté do dobývacího prostoru

byly schváleny KKZ výměrem č. j. 1004-05/55-70 ze dne 23.12.1970

3. Omezení dobývání nebo zvláštní technické podmínky pro jeho provádění v místech uvedených
v § 5 odstavce 4 vyhl. č. 260/1957 U. l.

1. Technologie trhacích prací velkého rozsahu je třeba volit tak,
aby svými přímými a nepřímými účinky nepůsobily nepříznivě na
okolí.

2. Podle vyjádření KVISS-Plzeň při projednávání plánu OPD, zakotvit
povinnost předchozí konzultace s PS útvarem 8842 Cheb a zároveň
při tomto jednání je nutno stanovit a upřesnit podmínky používání
elektrického roznětu ve smyslu výnosu ČBÚ č.j. 777/73.

3. Ostatní oprávněné požadavky budou řešeny podle § 34 zák. 41/57 Sb.
a to před podáním plánu OPD ke schválení.

Rozdělovník :

1. ČKP-GR Praha
2. ČBÚ Praha
3. OBÚ-Sokolov
4. Z.č.KNV-Odb.výst.Plzeň
5. ZKŠ Blatná
6. MSv ČSR
7. ONV-odb.výst.Cheb



Rozhodnutí DP-7324/85

Generální ředitelství, Čs. kamenoprůmysl jakožto orgán pověřený
rozhodnutím ze dne 4.6.1986 zn. DP-7324/85

k návrhu těžebního národního podniku Západočeské kamenolomy a štěrkopísky
Blatná

ze dne 17.1.1986 zn. 332-ZH/4/86 a na základě

výsledku místního komisionálního projednání ze dne 17.4.86
stanoví ve smyslu § 21 odst. 2 zákona č. 41/1957 Sb. v dohodě s ~~Československým~~ báňským úřadem

v Praze těžebnímu národnímu podniku
ZKŠ - Blatná


tento dobývací prostor: Libá II.

1. Název dobývacího prostoru: ~~Blatná~~

Plošný rozsah: 11 ha 57 a 95 m2

Hranice dobývacího prostoru na povrchu jsou tvořeny stranami nepravidelného 17
sedmácti úhelníka s vrcholy určenými souřadnicemi udanými v platném souřadnicovém
systému (Křovákově - ~~Československé~~):

Vrchol	X	Souřadnice:	Y
g			
1			
2			
3			
4			
5			
6			
7			
8			
9			
b			
a			
e			
k			
j			



i	1,015 815 ⁹¹³	897 682
h	1,015 815	897 573

Prostorové hranice dobývacího prostoru pod povrchem jsou určeny svislými rovinami a svislými povrchovými hranicemi.

Dobývací prostor se rozkládá na katastrálním území

obce: Libá okres: Cheb kraj: Západočeský

2. Dobývací prostor se stanoví pro dobývání: čediče k výrobě drceného kameniva

V dobývacím prostoru ~~byla~~ (nebyla) zjištěna průmyslově dobývatelná ložiska žádné
další suroviny

Zásoby v celkovém množství 6 261 000 m³ zahrnuté do dobývacího prostoru
byly schváleny KKZ výměrem č. j. 580-05/29-84 ze dne 6.7.84

3. Omezení dobývání nebo zvláštní technické podmínky pro jeho provádění v místech uvedených
v § 5 odstavce 4 vyhl. č. 260/1957 Ú. I.

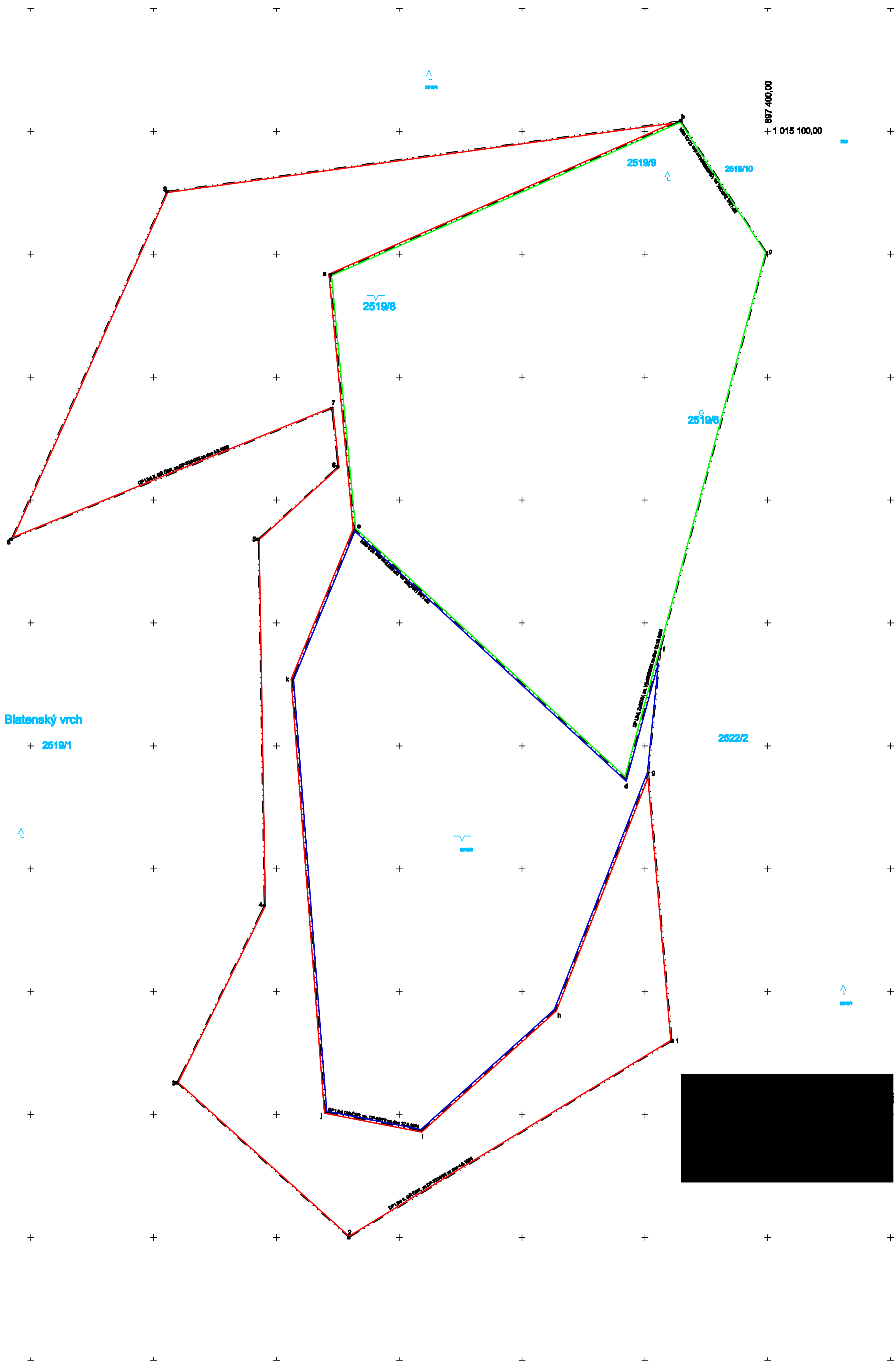
1. K POPD předloží těžební organizace dohodu s PS-útvarem 8842 Cheb
o režimových opatřeních v hraničním pásmu.

2. POPD k vydobytí zásob v prostoru DP-Libá II. musí být předložen
k vydání samostatného závazného posudku ministerstva zdravotnictví
ČSR-ČIL.

Odůvodnění: Všechny orgány a organizace s návrhem DP-Libá II. souhla-
sí a jsou proto splněny podmínky k hospodářskému využití ložiska
suroviny vhodné k průmyslovému dobývání a vytěžení všech jeho zásob.
Proti tomuto rozhodnutí je možno podat odvolání do 15 dnů po doručení
na MSv ČSR cestou GR ČSK.

Souhlas ČBÚ :

Rozdělovník :
GR ČSK
ČBÚ
OBÚ-Sokolov
KNV-Plzeň



897 400,00
+ 1 015 100,00

Blatenský vrch
+ 2519/1


2519/8

2519/9

2519/10

2519/6

2522/2





OBVODNÍ BÁŇSKÝ ÚŘAD PRO ÚZEMÍ KRAJE KARLOVARSKÉHO

Č.j.: SBS 08370/2020/OBÚ-08
Spis. značka: SZ SBS 26940/2019/11
V Sokolově dne 6.3.2020

Rozhodnutí

o povolení hornické činnosti otvírky, přípravy a dobývání výhradního ložiska stavebního kamene (čediče) Libá v dobývacích prostorech Libá, Libá I a Libá II.

Na základě výsledku správního řízení, provedeného Obvodním báňským úřadem pro území kraje Karlovarského k žádosti organizace BASALT CZ s.r.o., se sídlem Všechlapy č.e. 3, pošta Zabrušany, PSČ 417 70, IČ: 18234160 (dále jen „organizace“), ze dne 30.7.2019, o povolení hornické činnosti podle Plánu otvírky, přípravy a dobývání pro dotěžení zásob v lomu Libá (v dobývacím prostoru Libá, Libá I, Libá II), Obvodní báňský úřad pro území kraje Karlovarského (dále jen „OBÚ“) jako orgán místně příslušný dle ustanovení § 38 zákona č. 61/1988 Sb., o hornické činnosti, výbušninách a o státní báňské správě, ve znění pozdějších předpisů, a věcně příslušný

I.

podle ustanovení § 10 odst. 1 zákona č. 61/1988 Sb. a podle ustanovení § 8 odst. 2 vyhlášky č. 104/1988 Sb., ve znění pozdějších předpisů,

p o v o l u j e

za účasti účastníků řízení dle § 27 odst. 1 zákona č. 500/2004 Sb., správní řád, v platném znění:

- BASALT CZ s.r.o., Všechlapy č.e. 3, pošta Zabrušany, PSČ 417 70, IČ: 18234160
- Lesy České republiky, s.p., Přemyslova 1106/19, Nový Hradec Králové, 500 08 Hradec Králové, IČ: 42196451

hornickou činností otvírku, přípravu a dobývání výhradního ložiska stavebního kamene (čediče) Libá v dobývacích prostorech Libá, Libá I a Libá II, vedených v evidenci na OBÚ a v souhrnné evidenci na ČBÚ v Praze pod čísly 70248, 70797 a 71028 a v hranicích vnější výsypky vymezené rozhodnutím o změně využití území Městského úřadu Františkovy Lázně, odboru stavební a životního prostředí č.j. MUFL 6986/2019 ze dne 20.12.2019.

Hornická činnost se povoluje v rozsahu předložené dokumentace „**Plán otvírky, přípravy a dobývání pro dotěžení zásob v lomu Libá (v dobývacím prostoru Libá, Libá I, Libá II a vnější výsypka č. 8)**“ (dále jen „POPD“), z listopadu 2019, za předpokladu respektování těchto podmínek:

- 1) Závaznou součástí rozhodnutí dle § 149 odst. 1 zákona č. 500/2004 Sb., správní řád, je závazné stanovisko – souhlas Městského úřadu Cheb, odbor stavební a životního prostředí, k zásahu do významného krajinného prvku – 29 C Blatná – les, č.j. MUCH 9914/2019 ze dne 31.1.2019, za podmínky:
Souhlasné závazné stanovisko je vydáno k předložené dokumentaci obsahující Souhrnný plán sanace a rekultivace, prosinec 2018, v případě změny je nutné požádat o nové stanovisko.
- 2) Závaznou součástí rozhodnutí dle § 149 odst. 1 zákona č. 500/2004 Sb., správní řád, je závazné stanovisko – souhlas Městského úřadu Cheb, odbor stavební a životního prostředí, podle ustanovení § 12 odst. 2 zákona č. 114/1992 Sb., o ochraně přírody a krajiny, ve znění pozdějších předpisů, s činností, která by mohla snížit nebo změnit krajinný ráz pro záměr „Dotěžení lomu Libá“, č.j. MUCH 9886/2019 ze dne 31.1.2019, za podmínky:
Souhlasné závazné stanovisko je vydáno k předložené dokumentaci obsahující Souhrnný plá sanace a rekultivace, prosinec 2018, v případě změny je nutné požádat o nové stanovisko.
- 3) Závaznou součástí rozhodnutí dle § 149 odst. 1 zákona č. 500/2004 Sb., správní řád, je závazné stanovisko – souhlas Krajského úřadu Karlovarského kraje, odbor životního prostředí a zemědělství, závazné stanovisko č.j. KK/791/ZZ/19 ze dne 11.4.2019 s umístěním a provedením stavby zdroje znečišťování ovzduší Kamenolom Libá v rámci záměru „Dotěžení lomu Libá“ za dodržení závazné podmínky:
Před zahájením hornické činnosti „Dotěžení lomu Libá“ je provozovatel povinen požádat si dle § 13 odst. 2 (zákonu č. 201/2012 Sb., o ochraně ovzduší, ve znění pozdějších předpisů) o změnu platného povolení provozu. Součástí žádosti o změnu povolení provozu bude aktualizovaný provozní řád.
- 4) Závaznou součástí rozhodnutí dle § 149 odst. 1 zákona č. 500/2004 Sb., správní řád, je souhlas, Ministerstva zdravotnictví České republiky, závazné stanovisko č.j. MZDR 20599/2019-2/OZP-ČIL-R ze dne 4.6.2019, s povolením hornické činnosti „Františkovy Lázně, ochranné pásmo II B – Plán otvírky, přípravy a dobývání pro dotěžení zásob v lomu Libá (v dobývacím prostoru Libá, Libá I a Libá II); pozemkové parcely číslo 2519/6, 2519/8 a 2519/9 v katastrálním území Libá (okres Cheb, kód k.ú.: 681610)“ za předpokladu dodržení následujících podmínek určených v souladu s ust. § 38 lázeňského zákona k ochraně zájmů stanovených lázeňským zákonem:
 1. Závazné stanovisko ministerstva se vydává s platností v navazujících řízení na dobu určitou v délce trvání 3 roky ode dne jeho vydání.
 2. Veškeré práce musí být prováděny v souladu s Plánem otvírky, přípravy a dobývání a tak, aby nemohlo dojít k úniku nebo úkapům pohonných hmot, olejů či jiných znečišťujících látek do půdy a podzemních či povrchových vod a aby nemohly být ovlivněny chemické, fyzikální a mikrobiologické vlastnosti přírodních léčivých zdrojů a jejich zdravotní nezávadnost, jakož i jejich zásoby a vydatnost v souladu s ust. § 23 lázeňského zákona.

3. V případě, že se během těžební činnosti narazí na výron středně či silně mineralizované vody, proplyněné podzemní vody, anebo termální vody (vodivost nad 100 mS/m, obsah CO₂ nad 250 mg/l, eventuálně teplota vody nad 20⁰ C), případně na výron suchého CO₂, musí být těžba okamžitě zastavena a tato skutečnost neprodleně oznámena ministerstvu spolu s návrhem řešení nastalé situace. Postup musí být zakotven v provozním deníku.
 4. Těžební báze v žádném případě neklesne pod kótu 570 m n.m., která zhruba odpovídá bázi čedičového příkrovu. Zásoby olivínového nefelinitu nesmí být dotěžovány až na úplné rozhraní s podložním granitem.
 5. Pro vydání závazného stanoviska ministerstva k povolení trhacích prací velkého rozsahu musí být předložen aktuální „Generální technický projekt trhacích prací velkého rozsahu“. Toto závazné stanovisko se na realizaci trhacích prací velkého rozsahu nevztahuje, neboť příslušná dokumentace nebyla součástí posuzovaného „Plánu otvírky, přípravy a dobývání pro dotěžení zásob v lomu Libá“.
- 5) Závaznou součástí rozhodnutí dle § 149 odst. 1 zákona č. 500/2004 Sb., správní řád, je souhlas Krajské hygienické stanice Karlovarského kraje k předloženému návrhu Plánu otvírky, přípravy a dobývání pro dotěžení zásob v lomu Libá v dobývacím prostoru Libá, Libá I, Libá II, č.j. KHSKV 05255/2019/HP/Pán ze dne 24.6.2019.
- KHS KK přezkoumala žádost zástupce předkladatele v návaznosti na dokumentaci s ní předloženou a dospěla k závěru, že věc vyhovuje požadavkům předpisů v oblasti ochrany veřejného zdraví. Za tohoto stavu věci bylo proto žádosti vyhověno a bylo vydáno souhlasné závazné stanovisko.
- 6) V souladu se zákonem č. 20/1987 Sb., o státní památkové péči, v platném znění, budou dodrženy následující podmínky:
1. Umožnit záchranný archeologický výzkum včetně archeologického dohledu, který je jeho součástí. Archeologický výzkum podle zákona č. 20/87 Sb. hradí investor, který na něj uzavře dohodu, nebo jej objedná u pověřené oprávněné organizace – Muzeum Cheb, příspěvková organizace Karlovarského kraje, nám. Krále Jiřího z Poděbrad 493/4, 350 11 Cheb (dále jen „Muzeum Cheb“).
 2. Skrývku provádět (pojmem skrývka se v archeologii rozumí skrývka ornice či lesní půdy, a to v obvyklé hloubce do cca 30 cm) takovou mechanizací, která nemusí vjíždět na již skrytou plochu (ústupová metoda) a má lžící s rovným břitem (bez zubů), zároveň při postupu skrývky nesmí na skrytou plochu, až do kontroly oprávněnou organizací, vjíždět žádná mechanizace.
 3. Za potencionálně nezasazenou plochu lze považovat pouze severozápadní část p.p.č. 2519/8. V této ploše bude vykonán předstihový záchranný archeologický výzkum formou detektorového průzkumu, před zahájením těžebních prací.
 4. Upřesnit skutečný termín zahájení zemních prací, nejlépe telefonicky – Muzeum Cheb.
 5. Při narušení archeologického objektu okamžitě zastavit další zemní práce a tuto skutečnost ihned oznámit Muzeu Cheb, kterému budou hlášeny i náhodné archeologické nálezy.
 6. Po skončení archeologického výzkumu bude předloženo písemné vyjádření Ministerstvem kultury pověřené oprávněné organizace – Muzea Cheb, ke splnění daných podmínek, předložitelné kontrolním orgánům či třetím osobám.
- 7) Před zahloubením lomu 4. řezem, nebo pokud bude realizován nový odvodňovací systém lomu, musí být u vodoprávního úřadu projednáno a požádáno o změnu rozhodnutí o způsobu a podmínkách vypouštění důlních vod.

- 8) Zřizování a provozování vnější výsyvky bude prováděno v souladu s podmínkami stanovenými v Územním rozhodnutí Městského úřadu Františkovy Lázně, odbor stavební a životního prostředí, rozhodnutí o změně využití území č.j. MUFL 6986/2019 ze dne 20.12.2019 pro účel „Vybudování vnější výsyvky 8 pro deponování hmot z lomu Libá“ na pozemku parc. č. 2519/1 (lesní pozemek) v katastrálním území Libá.
- 9) Pozemky v majetku České republiky s právem hospodařit pro Lesy České republiky, s.p. bude organizace při hornické činnosti využívat na základě požadavků a v souladu s uzavřeným právním vztahem (smlouvou o pachtu) s Lesy České republiky, s.p..
- 10) Sousední části lesního pozemku p.č. 2519/1 v k.ú. Libá a lesní porosty na něm se nacházející nesmí být hornickou činností dotčeny ani poškozovány. V rámci plochy dočasného záboru uvedeného pozemku, musí být navržena a provedena taková opatření, aby nedocházelo k zasypání sousedního lesního porostu sypaným materiálem, a to ani v budoucnu působením jiných vlivů (eroze).
- 11) Minimálně 30 dní před předpokládaným zahájením odlesňovacích prací lesních pozemků musí být organizací požádáno u příslušného odborného lesního hospodáře o povolení ke vstupu na požadovaný dotčený pozemek. O předání pozemku (povolení ke vstupu) musí být pořízen písemný zápis.
- 12) Samotné smýcení lesního porostu musí být provedeno na náklady těžební organizace a dřevní hmota bude uložena v požadované sortimentaci na předem dohodnutém odvozním místě. O smýcení lesního porostu musí být předem uzavřena písemná dohoda s příslušným odborným lesním hospodářem lesního pozemku, která stanoví podrobnější podmínky těžby, sortimentace a přiblížení dříví.
- 13) Při odlesňovacích prací nesmí dojít k poškození sousedních lesních porostů ani pozemků. Sousední pozemky dotčené přibližováním dřevní hmoty musí být bezprostředně po skončení prací uvedeny do původního stavu a předány písemným zápisem zástupci lesní správy.
- 14) Před odjezdem z provozovny lomu budou řidiči nákladních automobilů upozorněni na plnění svých povinností při přepravě sypkého nákladu, vyplývajících z ustanovení § 52 zákona č. 361/2000 Sb., o provozu na pozemních komunikacích, v platném znění.
- 15) Komunikační napojení areálu lomu na veřejné pozemní komunikace bude trvale udržováno v dobrém stavebním stavu. Budou stanovena taková opatření, aby nedocházelo ke znečištění veřejných pozemních komunikací ve shodě s ustanovením zákona č. 13/1997 Sb., o pozemních komunikacích, v platném znění, a souvisejícími předpisy.
- 16) Pokud dojde vlivem provozu lomu v průběhu doby k podstatnému nárůstu zatížení veřejných pozemních komunikací ve vztahu k jejich stavebnímu stavu a dopravně technickému stavu, bude nezbytné samostatné projednání s vlastníkem dotčené části pozemní komunikace, a to ve smyslu ustanovení § 39 zákona č. 13/1997 Sb., o pozemních komunikacích, v platném znění.
- 17) Před uvedením do provozu nového technologického zařízení pro úpravu a zušlechťování kameniva, bude předložena Obvodnímu báňskému úřadu pro území kraje Karlovarského kompletní projektová dokumentace včetně dokladů o provedení všech stanovených prohlídek, zkoušek a revizí určených průvodní dokumentací a vyhláškami č. 392/2003 Sb. a 75/2002 Sb.

II.

podle ustanovení § 37a odst. 2 zákona č. 44/1988 Sb., o ochraně a využití nerostného bohatství, ve znění pozdějších předpisů a ustanovení § 41 odst. 2 písm. c, zákona č. 61/1988 Sb., o hornické činnosti, výbušninách a o státní báňské správě, ve znění pozdějších předpisů,

s c h v a l u j e

organizaci BASALT CZ s.r.o., se sídlem Všechlapy č.e. 3, pošta Zabrušany, PSČ 417 70, IČ: 18234160, jako jedinému účastníkovi řízení dle § 27 odst. 1 zákona č. 500/2004 Sb., správní řád, **návrh na vytvoření finančních rezerv na sanaci a rekultivaci pozemků dotčených vlivem dobývání výhradního ložiska stavebního kamene (čediče) v dobývacích prostorech Libá, Libá I a Libá II, za předpokladu dodržení následujících podmínek:**

- 1) Způsob tvorby zákonných finančních rezerv na sanaci a rekultivace ploch dotčených dobýváním bude zajištěn v souladu s dokumentací „Plán otvírky, přípravy a dobývání pro dotěžení zásob v lomu Libá (v dobývacím prostoru Libá, Libá I, Libá II)“ z listopadu 2019, a pro výpočet výše tvorby zákonných rezerv bude použit koeficient měrného zatížení **ve výši 1,56 Kč na m³ vytěžené suroviny.**
- 2) V souladu s ustanovením § 31 odst. 6 zákona č. 44/1988 Sb., v platném znění, musí vytvořené finanční rezervy odpovídat potřebám sanace a rekultivace pozemků dotčených dobýváním. Organizace bude průběžně přehodnocovat dostatečnost plánem OPD navržené výše tvorby, a to s ohledem na cenový vývoj sanačních a rekultivačních prací a množství vytěžitelných zásob stavebního kamene. Případná změna výše tvorby zákonných finančních rezerv bude předkládána ke schválení na OBÚ.
- 3) Každoročně bude organizace předkládat na OBÚ zprávu s přehledem o tvorbě, čerpání a zůstatku stavu zákonné finanční rezervy na sanaci a rekultivaci ke dni 30.6. v členění finančních prostředků vedených účetně a uložených na zvláštním vázaném účtu.

Platnost tohoto rozhodnutí je stanovena do dosažení hranic plánovaných postupů hornické činnosti uvedených v přílohách grafické části dokumentace „Plán otvírky, přípravy a dobývání pro dotěžení zásob v lomu Libá (v dobývacím prostoru Libá, Libá I, Libá II a vnější výsypka č. 8)“, z listopadu 2019.

Odůvodnění

Organizace BASALT CZ s.r.o., IČ: 18234160, se sídlem Všechlapy č.e. 3, pošta Zabrušany, PSČ 417 70, předložila OBÚ dne 30.7.2019 podání ze dne 30.7.2019 - Žádost o povolení hornické činnosti podle Plánu otvírky, přípravy a dobývání pro dotěžení zásob v lomu Libá (v dobývacím prostoru Libá, Libá I, Libá II). Žádost je na OBÚ evidována pod č.j. SBS 26940/2019. Dnem doručení žádosti bylo zahájeno správní řízení v předmětné věci. Zahájení řízení bylo oznámeno v rámci pravomocného usnesení OBÚ č.j. SBS 30631/2019/OBÚ-08 ze dne 29.8.2019, kterým bylo řízení pro vady a nedostatky žádosti přerušeno do 28.2.2020. Vady a nedostatky žádosti byly ve stanoveném termínu odstraněny podáním organizace „Doplnění dokumentace v rámci přerušeno správního řízení ve věci povolení hornické činnosti v rozsahu dokumentace Plánu, otvírky, přípravy a dobývání pro lom Libá“ ze dne 13.1.2020, evidovaném OBÚ pod č.j. SBS 02052/2020 ze dne 16.1.2020. Pokračování v řízení OBÚ písemně oznámil pod č.j. SBS 03292/2020/OBÚ-08 ze dne 27.1.2020 všem známým účastníkům řízení a dotčeným orgánům státní správy a současně nařídil na 11.2.2020 ústní jednání, spojené s místním šetřením.

Č.j.: SBS 08370/2020/OBÚ-08

Výsledek ústního jednání, spojeného s místním šetřením, konaného dne 11.2. 2020 v rámci správního řízení, zahájeného na žádost organizace BASALT CZ s.r.o., IČ: 18234160, se sídlem Všechlapy č.e. 3, pošta Zabrušany, PSČ 417 70, o povolení hornické činnosti podle Plánu otvírky, přípravy a dobývání pro dotěžení zásob v lomu Libá (v dobývacím prostoru Libá, Libá I, Libá II), je uveden v protokolu OBÚ pod č.j. SBS/04324/2020/OBÚ-08 ze dne 11.2.2020.

Hornická činnost je plánována v dobývacích prostorech Libá, Libá I a Libá II. Dobývací prostor Libá byl stanoven bývalým Západočeským Krajským národním výborem v Plzni dne 12.12.1964 pod č.j. Výst/6036/64 a je evidovaný na OBÚ a v souhrnné evidenci na ČBÚ v Praze pod číslem 70248. Dobývací prostor Libá I byl stanoven bývalým Generálním ředitelstvím Československého kamenoprůmyslu dne 12.9.1974 pod č.j. DP-83/73 a je evidovaný na OBÚ a v souhrnné evidenci na ČBÚ v Praze pod číslem 70797. Dobývací prostor Libá II byl stanoven bývalým Generálním ředitelstvím Československého kamenoprůmyslu dne 4.6.1986 pod č.j. DP-7324/85 a je evidovaný na OBÚ a v souhrnné evidenci na ČBÚ v Praze pod číslem 71028.

Plánovanou hornickou činností v rozsahu dokumentace „Plán otvírky, přípravy a dobývání pro dotěžení zásob v lomu Libá (v dobývacím prostoru Libá, Libá I, Libá II)“ budou dotčeny plochy na pozemcích p.č. 2519/1, 2519/6 a 2519/8 v katastrálním území Libá – č.k.ú. 681610, obce Libá – ZÚJ 5554618. Vlastníkem výše uvedených pozemků jsou BASALT CZ s.r.o. a Česká republika - právo hospodařit s majetkem státu mají Lesy České republiky, s.p..

Předmětem podání žádosti organizace a předloženého Plánu otvírky, přípravy a dobývání pro dotěžení zásob v lomu Libá (v dobývacím prostoru Libá, Libá I, Libá II) z listopadu 2019, zpracovatele společnosti GET s.r.o., Perucká 2540/11a, 120 00 Praha 2, oprávnění OBÚ pro území Hlavního města Prahy a kraje Středočeského č.j. 17140/2012/02/001 ze dne 15.6.2012, je další projektovaná těžba vycházející ze současného stavu roztěžení lomu. Navrhovaným řešením postupů bude možné vydobytí veškerých vyhodnocených zásob ložiska Libá v rámci stávajících stanovených dobývacích prostorů. Proti předchozímu POPD řeší i dotěžení zásob zahloubením lomu na bázi nově projektované etáže. Počet těžebních etáží se zvýší o jednu etáž tím, že pod bázi současné 3. etáže bude založena 4. etáž, kterou budou dotěženy zásoby čediče až k bázi čedičového příkrovu. Cílem organizace je tedy vytěžení veškerých vytěžitelných zásob na ložisku. Součástí POPD je projekt vnější výsypky č. 8. Tato vnější výsypka bude využívána pro ukládání skrývkových, výklizových, výsivkových materiálů a produktů vedlejší výroby v kamenolomu Libá, pocházejících převážně ze západní až severozápadní části lomu. Deponovaný materiál bude průběžně zpětně odebírán a využíván k sanačním a rekultivačním účelům vytěženého prostoru lomu a ke zpevnování lomových komunikací. Místně bude vnější výsypka č. 8 založena západně od dobývacího prostoru Libá II. Výsypka je projektována ve variantě jednostupňové, kdy bude zachována stávající úroveň vrcholu kopce tzn. v úrovni 641 m n.m. a bude zaujímat rozlohu 57 146 m². V průběhu další těžby bude stávající úpravárenská technologie nahrazena novým technologickým zařízením pro úpravu kameniva. Toto technologické zařízení bude umístěno v západní části vytěženého prostoru lomu a bude se skládat ze 3 sekcí vzájemně spojených do jedné výrobní linky. Jednotlivé sekce jsou členěny na primární, sekundární a terciární část, které na sebe navazují a umožňují realizaci veškerých technologických operací drcení, třídění, včetně dopravy kameniva tak, aby byl zajištěn kontinuální provoz a optimalizace celého procesu technologie úpravy a zušlechťování kameniva. Vzhledem k tomu, že v rámci předložení podkladů pro vydání rozhodnutí o povolení hornické činnosti, nebyla současně předložena kompletní projektová dokumentace včetně dokladů o provedení všech stanovených prohlídek, zkoušek a revizí

pro montáž a následný provoz nového technologického zařízení pro úpravu a zušlechťování kameniva, a s ohledem na zajištění bezpečnosti a ochrany zdraví při práci a bezpečnosti provozu technických zařízení při hornické činnosti, byla v souladu s § 8 zákona č. 61/1988 Sb., v platném znění, stanovena podmínka č. 17) I. výroku tohoto rozhodnutí, kdy je organizace povinna, před uvedením do provozu nového technologického zařízení pro úpravu a zušlechťování kameniva, předložit Obvodnímu báňskému úřadu pro území kraje Karlovarského kompletní projektovou dokumentaci, včetně dokladů o provedení všech stanovených prohlídek, zkoušek a revizí uvedeného technologického zařízení.

POPD „Plán otvírky, přípravy a dobývání pro dotěžení zásob v lomu Libá (v dobývacím prostoru Libá, Libá I, Libá II)“ navazuje na POPD „POPD Libá“, z července 1994, podle kterého byla povolena hornická činnost rozhodnutím OBÚ č.j. 835/511/Ing.Šu/95 ze dne 10.5.1995, a jeho následné změny:

- „Změna č. 1“ z ledna 2005, rozhodnutí OBÚ č.j. 41/511/Ing.Ct/05 ze dne 18.1.2005,
- „Změna č. 2“ z února 2010, rozhodnutí OBÚ č.j. SBS 08086/2010 ze dne 4.6.2010,
- „Povolení změny hornické činnosti v rozsahu POPD č. 2 kamenolomu Libá“ z října 2012, rozhodnutí OBÚ č.j. SBS/38276/2012/OBÚ-08 ze dne 29.11.2012,
- „Změna č. 4 POPD ze dne 10.5.1995 pod č.j. 835/511/Šu/95 dobývací prostor Libá, Libá I, Libá II“, rozhodnutí OBÚ č.j. SBS/16005/2015/OBÚ-08 ze dne 26.6.2015,

s platností do ukončení rozsahu navržené hornické činnosti v dokumentaci Plán otvírky, přípravy a dobývání.

Žádost o povolení hornické činnosti byla předložena v souladu s příslušnými ustanoveními zákona č. 44/1988 Sb., (horní zákon) ve znění pozdějších předpisů, zákona č. 61/1988 Sb., ve znění pozdějších předpisů a vyhlášky č. 104/1988 Sb., ve znění pozdějších předpisů. Plán otvírky, přípravy a dobývání pro dotěžení zásob v lomu Libá (v dobývacím prostoru Libá, Libá I, Libá II a vnější výsypka č. 8) z listopadu 2019 je zpracován dle vyhlášky č. 104/1988 Sb., ve znění pozdějších předpisů, a schválen závodním lomu Ing. Lubošem Boučkem. Je doložen požadovanými vyjádřeními účastníků řízení a dotčených orgánů státní správy z hlediska zájmů, chráněných podle zvláštních předpisů, jakož i požadovanou grafickou a mapovou dokumentací.

Podání žádosti o povolení hornické činnosti předcházelo podle § 7 odst. 6 zákona č. 100/2001 Sb., o posuzování vlivů na životní prostředí a o změně některých souvisejících zákonů (zákon o posuzování vlivů na životní prostředí), ve znění pozdějších předpisů (dále jen „zákon“), vydání rozhodnutí Ministerstva životního prostředí Závěr zjišťovacího řízení záměru „Dotěžení lomu Libá“ ze dne 7.6.2018 pod č.j. ENV/2018/35947, MZP/2018/530/884, ve kterém se uvádí:

„Na základě informací uvedených v oznámení záměru, písemných vyjádření dotčených územních samosprávných celků, dotčených správních úřadů a zjišťovacího řízení provedeného podle zásad uvedených v příloze č. 2 k zákonu rozhodlo Ministerstvo životního prostředí jako příslušný úřad podle § 21 zákona na základě § 7 odst. 6 zákona, že záměr „Dotěžení lomu Libá“ nemá významný vliv na životní prostředí a nebude posuzován podle zákona.

Dále ministerstvo životního prostředí, odbor výkonu státní správy IV, vydalo vyjádření k záměru „Dotěžení lomu Libá - změna technologie“ ze dne 5.3.2019, č.j. MZP/2019/530/304, Sp.zn. ENV/2019/38604, ve kterém se uvádí:

„Na základě prostudování předložené žádosti a podkladových materiálů ministerstvo konstatuje, že záměr „Dotěžení lomu Libá - změna technologie“ nepředstavuje významnou změnu původního

záměru, a proto nepodléhá posouzení z hlediska vlivů na životní prostředí dle zákona, a to v případě zachování výše uvedených parametrů. Závěr zjišťovacího řízení č.j. ENV/2018/35947, MZP/2018/530/884 ze dne 7.6.2018 k záměru „Dotěžení lomu Libá“ (kód v IS EIA: OV4178) je stále platný a využitelný.“

Nedílnou součástí předloženého Plánu otvírky, přípravy a dobývání pro dotěžení zásob v lomu Libá (v dobývacím prostoru Libá, Libá I, Libá II) z listopadu 2019, je Plán sanace a rekultivace lomu Libá (dále jen „Plán SaR“) viz. kapitola 1.6., jejíž obsahem je mimo jiné v kapitole 9 návrh tvorby zákonných finančních rezerv na sanaci a rekultivaci pozemků dotčených vlivem dobývání výhradního ložiska stavebního kamene (čediče). Předkládaná dokumentace se zabývá celou plochou dobývacích prostorů Libá, Libá I a Libá II a sanací a rekultivací ploch vnitřních a vnějších výsypek. Předložený Plán SaR doplňuje a současně aktualizuje stávající dokumentaci „Generel rekultivace lomu Libá“ (Karlík, 1994) a to z hlediska současného stavu a informací získaných z dosavadních výsledků průběhu těžby. Navržená sanace se od původního Generelu liší v návrhu zavezení jižní části vytěženého prostoru vnitřní výsypkou, na niž bude následně provedena lesnická rekultivace. Biologická rekultivace navrhuje lesnickou rekultivaci v jižní a střední části lomu. V severní části pak počítá s plochou pro samovolnou sukcesi a s malou plochou hydrické rekultivace. V rámci pokračování hornické činnosti dojde tedy k dotěžení zásob v jižní části ložiska k hranicím dobývacího prostoru, včetně zahloubení lomu na bázi čedičového tělesa a dále k těžbě zásob v severní části ložiska. Na základě tohoto nového návrhu na dotěžení zásob lomu Libá, byla přepočtena bilance surovin a stav zásob v zájmovém území. Vytěžitelné bilanční zásoby jsou zmenšené o hodnotu těžebních ztrát a o zásoby ponechané v závěrných svazích ložiska při hranici dobývacího prostoru, včetně ztrát vzniklých vlivem přírodních jevů a podmínek. Náklady na dotvoření finanční rezervy na sanaci a rekultivaci lomu Libá jsou rozpočteny dle vypočtených vytěžitelných bilančních zásob suroviny [redacted] a následně upraveny tak, aby částka pro celkovou sanaci a rekultivaci byla vytvořena v předstihu minimálně jeden rok před závěrečnou fází sanace a rekultivace [redacted]. Ze souhrnného přehledu tvorby finanční rezervy vyplývá, že k 31.12.2018 byla vytvořena rezerva [redacted] Kč z celkových předpokládaných nákladů na sanaci a rekultivaci [redacted]. Zbývá tedy dotvořit finanční rezervu ve výši [redacted]. Nově navrženou tvorbou rezervy na sanaci a rekultivaci pozemků dotčených dobýváním v rámci výrobní jednotky lomu Libá, byla nahrazena tvorba zákonných finančních rezerv na sanaci a rekultivaci pozemků dotčených hornickou činností z původní schválené výše [redacted] vytěžené suroviny do celkové zbývající nevytvořené výše finanční rezervy na sanaci a rekultivaci 5 508 575 Kč. Návrh na vytvoření finanční rezervy na sanaci a rekultivaci je dostatečný a pokrývá budoucí potřebné finanční náklady na rozpracované a plánované sanaci a rekultivaci. Z těchto důvodů byla organizaci v podmínce č. 1, II. výroku rozhodnutí schválena výše tvorby finančních rezerv 1,56 Kč na m³ vytěžené suroviny. Podmínka č. 2 a 3, II. výroku rozhodnutí byla stanovena na základě zavedené správní praxe OBÚ. Dle předloženého POPD organizace v předmětném období nepředpokládá vznik důlních škod. Případný vznik důlních škod bude organizace řešit samostatným podáním.

Organizace BASALT CZ s.r.o. vlastní oprávnění k provádění hornické činnosti v rozsahu podle ustanovení § 2, písm. b), c), d) e) zákona č. 61/1988 Sb., ve znění pozdějších předpisů, vydané Obvodním báňským úřadem pro území kraje Ústeckého dne 24.2.2016 pod č.j. SBS 04365/2016/OBÚ-04/1, číslo oprávnění 2514.

Podkladem pro vydání tohoto rozhodnutí jsou následující doklady a dokumentace:

1. Žádost organizace BASALT CZ s.r.o. ze dne 30.7.2019, o povolení hornické činnosti - „Plánu otvírky, přípravy a dobývání pro dotěžení zásob v lomu Libá (v dobývacím prostoru Libá, Libá I, Libá II)“, evidovaná na OBÚ pod č.j. SBS SBS/26940/2019 ze dne 30.7.2019.
2. Plán otvírky, přípravy a dobývání pro dotěžení zásob v lomu Libá (v dobývacím prostoru Libá, Libá I, Libá II) z listopadu 2019, vypracovaného společností GET s.r.o., Perucká 2540/11a, 120 00 Praha 2, oprávnění OBÚ pro území Hlavního města Prahy a kraje Středočeského č.j. 17140/2012/02/001 ze dne 15.6.2012, [REDAKCE] vědčení OBÚ v Brně č.j. SBS 25763/2010/01/001 ze dne 24.8.2010, schválil [REDAKCE] é způsobilosti vydané Českým báňským úřadem dne 30.9.2009, č.j. 2052/2009/151, periodická zkouška vykonána dne 19.9.2017 pod č.j. SBS/22561/2017. Plán obsahuje Textovou část (124 stran), Grafickou část s 12 přílohami, Plán sanace a rekultivace lomu Libá (48 stran a 4 grafické přílohy). Dokladovou část 3a (145 stran), Dokladovou část 3b (64 stran) a Zprávu o zpracování závazných stanovisek, stanovisek a vyjádření účastníků řízení, dotčených orgánů státní správy, vlastníků a správců technické infrastruktury k dokladové části 3a (12 stran).
3. Usnesení o přerušení řízení podle ust. § 64 odst. 1 písm. a) zákona č. 500/2004 Sb., správního řádu, vydané OBÚ pod č.j. SBS 30631/2019/OBÚ-08 ze dne 29.8.2019.
4. Doplnění dokumentace v rámci přerušeného správního řízení ve věci povolení hornické činnosti v rozsahu dokumentace Plánu otvírky, přípravy a dobývání pro lom Libá ze dne 13.1.2020, evidované OBÚ pod č.j. SBS/02052/2020 ze dne 16.1.2020.
5. Oznámení o pokračování v řízení a nařízení ústního jednání, vydané OBÚ pod č.j. SBS 03292/2020/OBÚ-08 ze dne 27.1.2020.
6. Protokol z ústního jednání sepsaný OBÚ, č.j. SBS/04324/2020/OBÚ-08 ze dne 11.2.2020.
7. Usnesení o určení lhůty podle § 39 odst. 1 zákona č. 500/2004 Sb., správního řádu, pro podání návrhů a o možnosti vyjádřit se k podkladům rozhodnutí podle § 36 zákona č. 500/2004 Sb., správního řádu, vydané OBÚ pod č.j. SBS 06520/2020/OBÚ-08 ze dne 17.2.2020.

K žádosti o povolení hornické činnosti byli předloženy následující rozhodnutí dotčených orgánů státní správy:

- 1) Krajský úřad Karlovarského kraje, odbor životního prostředí a zemědělství, rozhodnutí č.j. KK/64/ZZ/19-4 ze dne 25.1.2019 výjimka pro zvláště chráněné druhy živočichů dle ustanovení § 56 odst. (2) písm. c) zákona č. 114/1992 Sb., o ochraně přírody a krajiny, ve znění pozdějších předpisů.
- 2) Krajský úřad Karlovarského kraje, odbor životního prostředí a zemědělství, rozhodnutí o stanovení způsobu vypouštění důlních vod do vod povrchových, a to z lokality kamenolomu Libá do vodní nádrže Kladivo na vodním toku Libský potok, č.j. KK/3790/ZZ/19-9 ze dne 10.10.2019.
- 3) Městský úřad Františkovy Lázně, odbor stavební a životního prostředí, rozhodnutí o změně využití území č.j. MUFL 6986/2019 ze dne 20.12.2019 pro účel „Vybudování vnější výsypky 8 pro deponování hmot z lomu Libá na pozemku parc. č. 2519 | /1 (lesní pozemek) v katastrálním území Libá.
- 4) Krajský úřad Karlovarského kraje, odbor životního prostředí a zemědělství, rozhodnutí o povolení dočasného odnětí pozemků, č.j. KK/5357/ZZ/19-8 ze dne 9.1.2020. Dočasné odnětí pozemků určených k plnění funkcí lesa na dobu od 01.02.2020 do 31.10.2040 pro akci „dotěžení zásob stavebního kamene (čediče) výhradního ložiska Libá“ u lesního pozemku p.p.č. 2519/1 v k.ú. Libá (681610).

Ke správnímu řízení o povolení hornické činnosti byla předložena následující písemná stanoviska a vyjádření:

- 1) Městský úřad Cheb, odbor stavební a životního prostředí, souhlasné závazné stanovisko k zásahu do významného krajinného prvku – 29 C Blatná – les, č.j. MUCH 9914/2019 ze dne 31.1.2019.

Souhlasné závazné stanovisko je vydáno k předložené dokumentaci obsahující Souhrnný plán sanace a rekultivace, prosinec 2018, v případě změny je nutné požádat o nové stanovisko.

Vydaný souhlas má povahu závazného stanoviska ve smyslu § 149 odst. 1 správního řádu a je závaznou součástí I. výroku rozhodnutí v podmínce č. 1).

- 2) Městský úřad Cheb, odbor stavební a životního prostředí, závazné stanovisko – souhlas podle ustanovení § 12 odst. 2 zákona č. 114/1992 Sb., o ochraně přírody a krajiny, ve znění pozdějších předpisů, s činností, která by mohla snížit nebo změnit krajinný ráz pro záměr „Dotěžení lomu Libá“, č.j. MUCH 9886/2019 ze dne 31.1.2019.

Souhlasné závazné stanovisko je vydáno k předložené dokumentaci obsahující Souhrnný plán sanace a rekultivace, prosinec 2018, v případě změny je nutné požádat o nové stanovisko.

Vydaný souhlas má povahu závazného stanoviska ve smyslu § 149 odst. 1 správního řádu a je závaznou součástí I. výroku rozhodnutí v podmínce č. 2).

- 3) Krajský úřad Karlovarského kraje, odbor životního prostředí a zemědělství, závazné stanovisko č.j. KK/791/ZZ/19 ze dne 11.4.2019.

Souhlas s umístěním a provedením stavby zdroje znečišťování ovzduší „Kamenolom Libá v rámci záměru „Dotěžení lomu Libá“ za dodržení závazné podmínky:

- Před zahájením hornické činnosti „Dotěžení lomu Libá“ je provozovatel povinen požádat si dle § 13 odst. 2 (zákona č. 201/2012 Sb., o ochraně ovzduší, ve znění pozdějších předpisů) o změnu platného povolení provozu. Součástí žádosti o změnu povolení provozu bude aktualizovaný provozní řád.

Vydaný souhlas má povahu závazného stanoviska ve smyslu § 149 odst. 1 správního řádu a je závaznou součástí I. výroku rozhodnutí v podmínce č. 3).

- 4) Obec Libá, stanovisko k řízení č.j. OUL/STAR/193/2019 ze dne 3.7.2019.

Zabezpečení srážkových vod:

- Provést opatření, které zajistí stabilitu současných odvalů. Nesouhlasíme s umístěním nově vybudovaných výsypek směrem k obci.

Budování a stabilita současných odvalů (vnějších výsypek) není předmětem správního řízení o povolení hornické činnosti. Součástí POPD je projekt vnější výsypky č. 8 (která není budována a umístěna směrem k obci). Místně bude vnější výsypka č. 8 založena západně od dobývacího prostoru Libá II na části pozemku p.č.2519/1 v k.ú. Libá. K umístění výsypky č. 8 bylo v souladu s požadavkem obce vydáno rozhodnutí Městského úřadu Františkovy Lázně, odbor stavební a životního prostředí, o změně využití území č.j. MUFL 6986/2019 ze dne 20.12.2019.

- Dále se při vydatnějších srážkách vytvářejí hluboké výmoly na příjezdové komunikaci k lomu v majetku obce. Bude nutné tuto komunikaci kompletně opravit. Nutná finanční účast firmy Basalt CZ s.r.o. na opravách.

Požadavek obce zohledněn v podmínce č. 16) I. výroku rozhodnutí.

Odvádění důlních vod:

Z důvodu vypouštění důlních vod do rybníka Kladivo, který slouží k rekreačním účelům obec žádá:

- Žádáme o předložení stávající dokumentace současného odvodnění důlních vod a doklad o nezávadnosti odváděné vody.

Stanovení podmínek a způsobu vypouštění důlních vod není předmětem správního řízení o povolení hornické činnosti, ale bylo předmětem řízení, které mu předcházelo. Příslušným vodoprávním úřadem je Krajský úřad Karlovarského kraje, odbor životního prostředí a zemědělství, který vydal rozhodnutí o stanovení způsobu vypouštění důlních vod do vod povrchových, a to z lokality kamenolomu Libá do vodní nádrže Kladivo na vodním toku Libský potok, č.j. KK/3790/ZZ/19-9 ze dne 10.10.2019, které je pravomocné a podkladem tohoto řízení.

Monitoring odstřelů:

Z důvodu častých stížností občanů, na otřesy, nadále monitorovat odstřely.

Trhací práce velkého a malého rozsahu nejsou předmětem správního řízení o povolení hornické činnosti.

Dopravní napojení lomové komunikace:

Z důvodu nevyhovujícího stavu místních komunikací a zajištění bezpečnosti místních občanů, z důvodu hustoty nákladní dopravy, obec požaduje opatření:

- Žádáme max. průjezd 100 – 110 nákladních aut denně jen v pracovní dny. Dodržovat a kontrolovat navržená opatření ke snižování emisí tuhých znečišťujících látek v areálu lomu i mimo něj.

V souvislosti s realizací záměru byla těž, v rámci zjišťovacího řízení o posuzování vlivů na životní prostředí, posuzována charakteristika předpokládaných vlivů záměru na obyvatelstvo a životní prostředí, včetně působení navazující kapacity nákladní dopravy z lomu a působení zdrojů hluku (viz. níže uvedený požadavek obce na provádění protihlukových opatření). Celková maximální kapacita předkládaného záměru je v souladu s výrokovou částí Závěru zjišťovacího řízení:

- a) Vydáno rozhodnutí Ministerstva životního prostředí Závěr zjišťovacího řízení záměru „Dotěžení lomu Libá“ ze dne 7.6.2018 pod čj. ENV/2018/35947, MZP/2018/530/884, ve kterém se uvádí, že záměr „**Dotěžení lomu Libá**“ nemá významný vliv na životní prostředí a **nebude** posuzován podle zákona.
 - b) Vydáno Ministerstvem životního prostředí, odbor výkonu státní správy IV, vyjádření k záměru „Dotěžení lomu Libá – změna technologie“ ze dne 5.3.2019, č.j. MZP/2019/530/304, Sp.zn. ENV/2019/38604, ve kterém se uvádí, že záměr „Dotěžení lomu Libá – změna technologie“ **nepředstavuje významnou změnu původního záměru, a proto nepodléhá posouzení z hlediska vlivů na životní prostředí dle zákona, a to v případě zachování výše uvedených parametrů. Závěr zjišťovacího řízení č.j. ENV/2018/35947, MZP/2018/530/884 ze dne 7.6.2018 k záměru „Dotěžení lomu Libá“ (kód v IS EIA: OV4178) je stále platný a využitelný.**
- Zejména kontrolovat a zajišťovat čistotu komunikací. Dohlížet na řidiče, aby zajistili čistotu vozů vyjíždějících z lomu a zakrývali náklad na ložném prostoru nákladních vozidel.

Požadavek obce je zohledněn v podmínkách č. 14) a 15) I. výroku rozhodnutí.

Omezování hluku:

Provádět protihluková opatření.

Uvedená problematika je částečně řešena podmínkou č. 3 výroku I. tohoto rozhodnutí, která řeší aktualizaci provozního řádu z hlediska § 13 odst. 2 zákona č. 201/2012 Sb., kde lze přijmout příslušná opatření i z hlediska hluku, nicméně podstatné v této věci je souhlasné závazné stanovisko Krajské hygienické stanice Karlovarského kraje, č.j. KHSKV 05255/2019/HP/Pán ze dne 24.6.2019 se závěrem, že věc vyhovuje požadavkům předpisů v oblasti ochrany veřejného zdraví.

- 5) Lesy České republiky, s.p., stanovisko k řízení o povolení hornické činnosti na základě zpracovaného Plánu otvírky, přípravy a dobývání pro dotěžení zásob v lomu Libá (v dobývacím prostoru Libá, Libá I, LibáII), č.j. LCR228/000/764/2019 ze dne 10.6.2019.

Bez námitek proti navrženému záměru za následujících podmínek:

1. Hornická činnost musí probíhat výhradně v rámci stanovených dobývacích prostorů, sousední pozemky a lesní porosty nesmí být jejím prováděním dotčeny ani poškozovány.
2. Požadavek na rozšíření aktivních a neaktivních ploch těžby mimo stávající roztěženou část pozemku (neaktivní plocha nevyužívaná pro dobývání) musí být v dostatečném předstihu s námi projednán a odsouhlasen. Na této části pozemku se nachází lesní porosty, za které nebyla dosud z důvodu jejich zachování uhrazena škoda vzniklá vlastníkovému lesu z jejich předčasného smýcení. K rozšíření těžební činnosti na tyto plochy (k jejich odlesnění) musí být doložen znalecký posudek – výpočet náhrad škod z předčasného smýcení lesního porostu a tato škoda musí být investorem předem uhrazena. Samotné smýcení lesního porostu musí být provedeno na náklady investora a dřevní hmota bude uložena v požadované sortimentaci na předem dohodnutém odvozním místě (o smýcení lesního porostu musí být předem uzavřena písemná dohoda, která stanoví podrobnější podmínky těžby, sortimentace a přiblížení dříví).
3. Aktuální vymezení aktivních, neaktivních ploch nepřímo využívaných k dobývání a neaktivních ploch nevyužívaných pro dobývání je vymezeno v Mapě pozemků dotčených hornickou činností lomu Libá ve stavu k 1.1.2018, která je přílohou stávající platné smlouvy o pachtu – pozemky v dobývacím prostoru č. 1/228/2018 ze dne 13.11.2017.
4. Alespoň 6 měsíců před zahájením těžební činnosti na neaktivně využívaných plochách (jak nepřímo využívaných ploch k dobývání, tak nevyužívaných ploch pro dobývání) a případné změny aktivních ploch využívaných k dobývání musí být zahájeno jednání o uzavření dodatku ke smlouvě o pachtu, kterým bude upraven poměr aktivních, neaktivních a nevyužívaných ploch.

Podmínky č. 1 – 4 jsou zohledněny ve výroku a v podmínkách č. 9) – 13) I. výroku rozhodnutí.

- 6) Lesy České republiky, s.p., stanovisko k řízení o povolení hornické činnosti na základě zpracovaného Plánu otvírky, přípravy a dobývání pro dotěžení zásob v lomu Libá pro plochy situované vně dobývacího prostoru, č.j. LCR228/001474/2019 ze dne 25.11.2019.

Bez námitek proti dotčení pozemku, p.p.č. 2519/1 – lesní pozemek v katastrálním území Libá, obci Libá (vlastník Česká republika, právo hospodařit Lesy České republiky, s.p.) v rozsahu dle záměru rozšíření o plochu výsypky č. 8, a to za následujících podmínek:

1. Hornická činnost na části p.p.č. 2519/1 – lesní pozemek v k.ú. Libá musí probíhat výhradně v rámci navrženého (záboru) označeného jako výsypka č. 8, které musí být určeno geometrickým plánem.

Podmínka účastníka řízení zohledněna v podmínce č. 8) I. výroku rozhodnutí.

2. Sousední části lesního pozemku p.p.č. 2519/1 v k.ú. Libá a lesní porosty na něm se nacházející nesmí být hornickou činností dotčeny ani poškozovány, musí být navržena taková opatření, aby nedocházelo k erozi svahů nové výsypky č. 8 a poškození sousedních částí výše uvedeného pozemku.
3. Před vlastní realizací hornické činnosti na části p.p.č. 2519/1 v k.ú. Libá (záboru určeného geometrickým plánem) musí být doloženo rozhodnutí o trvalém nebo dočasném odnětí z pozemků určených k plnění funkcí lesa dle z.č. 289/1995 Sb. v pl. znění a znalecký posudek – výpočet náhrad škod z předčasného smýcení lesního porostu a tato škoda musí být investorem předem uhrazena. Samotné smýcení lesního porostu musí být provedeno na náklady

investora a dřevní hmota bude uložena v požadované sortimentaci na předem dohodnutém odvozním místě (o smýcení lesního porostu musí být předem uzavřena písemná dohoda, která stanoví podrobnější podmínky těžby, sortimentace a přiblížení dříví).

V souladu s touto podmínkou účastníka řízení bylo vydáno rozhodnutí Krajského úřadu Karlovarského kraje, odbor životního prostředí a zemědělství, rozhodnutí o povolení dočasného odnětí pozemků, č.j. KK/5357/ZZ/19-8 ze dne 9.1.2020.

4. Alespoň 6 měsíců před zahájením těžební činnosti na předmětné části p.p.č. 2519/6 v k.ú. Libá musí být zahájeno jednání o uzavření dodatku ke stávající smlouvě o pachtu, kterým bude upraveno využívání nově zabrané části p.p.č. 2519/1 v k.ú. Libá k hornické činnosti.

Podmínky č. 2 – 4 jsou zohledněny podmínkách č. 9) – 13) I. výroku rozhodnutí.

- 7) Ministerstvo zdravotnictví České republiky, závazné stanovisko č.j. MZDR 20599/2019-2/OZP-ČIL-R ze dne 4.6.2019.

Souhlas s povolením hornické činnosti: „**Františkovy Lázně, ochranné pásmo II B – plán otvírky, přípravy a dobývání pro dotěžení zásob v lomu Libá (v dobývacím prostoru Libá, Libá I a Libá II); pozemkové parcely číslo 2519/6, 2519/8 a 2519/9 v katastrálním území Libá (okres Cheb, kód k.ú.: 681610)**“ za předpokladu dodržení následujících podmínek určených v souladu s ust. § 38 lázeňského zákona k ochraně zájmů stanovených lázeňským zákonem:

1. Závazné stanovisko ministerstva se vydává s platností v navazujících řízeních na dobu určitou v délce trvání 3 roky ode dne jeho vydání.
2. Veškeré práce musí být prováděny v souladu s Plánem otvírky, přípravy a dobývání a tak, aby nemohlo dojít k úniku nebo úkapům pohonných hmot, olejů či jiných znečišťujících látek do půdy a podzemních či povrchových vod a aby nemohly být ovlivněny chemické, fyzikální a mikrobiologické vlastnosti přírodních léčivých zdrojů a jejich zdravotní nezávadnost, jakož i jejich zásoby a vydatnost v souladu s ust. § 23 lázeňského zákona.
3. V případě, že se během těžební činnosti narazí na výron středně či silně mineralizované vody, proplyněné podzemní vody, anebo termální vody (vodivost nad 100 mS/m, obsah CO₂ nad 250 mg/l, eventuálně teplota vody nad 20⁰ C), případně na výron suchého CO₂, musí být těžba okamžitě zastavena a tato skutečnost neprodleně oznámena ministerstvu spolu s návrhem řešení nastalé situace. Postup musí být zakotven v provozním deníku.
4. Těžební báze v žádném případě neklesne pod kótu 570 m n.m., která zhruba odpovídá bázi čedičového příkrovu. Zásoby olivínového nefelinitu nesmí být dotěžovány až na úplné rozhraní s podložním granitem.
5. Pro vydání závazného stanoviska ministerstva k povolení trhacích prací velkého rozsahu musí být předložen aktuální „Generální technický projekt trhacích prací velkého rozsahu“. Toto závazné stanovisko se na realizaci trhacích prací velkého rozsahu nevztahuje, neboť příslušná dokumentace nebyla součástí posuzovaného „Plánu otvírky, přípravy a dobývání pro dotěžení zásob v lomu Libá“.

Vydaný souhlas má povahu závazného stanoviska ve smyslu § 149 odst. 1 správního řádu a je závaznou součástí I. výroku rozhodnutí v podmínce č. 4).

- 8) Krajský úřad Karlovarského kraje, odbor životního prostředí a zemědělství, vyjádření LIBÁ – Plán otvírky, přípravy a dobývání pro dotěžení zásob v lomu Libá, č.j. KK/2137/ZZ/19 ze dne 29.5.2019.

Ochrana přírody a krajiny

Bez připomínek.

Posuzování vlivů na životní prostředí

Vydáno rozhodnutí – „Závěr zjišťovacího řízení č.j. ENV/2018/35947, MZP/2018/530/884 ze dne 7.6.2018, kde je uvedeno, že záměr nemá významný vliv na životní prostředí a nebude podle tohoto zákona.“

Zákon č. 224/2015 Sb., o prevenci závažných havárií

Bez připomínek

Ochrana lesního původního fondu a státní správa lesního hospodářství

Žádné připomínky.

Ochrana půdního fondu

Uvažovaným záměrem *nedojde k dotčení půdy náležející do zemědělského půdního fondu*. V případě, že dojde k dotčení půdy náležející do zemědělského půdního fondu zamyšleným záměrem, je nutno postupovat dle zákona ČNR č. 334/1992 Sb., o ochraně zemědělského půdního fondu, ve znění pozdějších předpisů, a dodržet zásady ochrany zemědělského půdního fondu, specifikované tímto zákonem včetně vyhlášky MŽP ČR č. 13/1994 Sb., kterou se upravují některé podrobnosti ochrany zemědělského půdního fondu.

Geologie a hornictví

Bez připomínek.

Odpadové hospodářství

Bez připomínek.

Ochrana ovzduší

Před zahájením hornické činnosti „Dotěžení lomu Libá“ je provozovatel povinen požádat dle §13 odst. 2 zákona č. 201/2012 Sb., o ochraně ovzduší, o změnu platného povolení provozu. O změnu povolení provozu provozovatel doposud nepožádal. Součástí žádosti o změnu povolení provozu bude aktualizovaný provozní řád.

Krajský úřad Karlovarského kraje, odbor životního prostředí a zemědělství, vydal závazné stanovisko č.j. KK/791/ZZ/19 ze dne 11.4.2019.

Vodní hospodářství

Příslušným vodoprávním úřadem k vyjádření je Městský úřad Cheb, odbor stavební a životního prostředí.

Ve směru ke stávajícímu i v budoucnu navrhovanému vypouštění důlních vod z prostor lomu Libá Vás upozorňujeme, že je dle ust. § 38 odst. 5 zákona č. 254/2001 Sb. (vodní zákon) třeba opatřit si u zdejšího vodoprávního úřadu (Krajského úřadu Karlovarského kraje, odboru životního prostředí a zemědělství) rozhodnutí, kterým budou stanoveny způsob a podmínky vypouštění důlních vod do vod povrchových. Kdo vypouští důlní vody v rozporu s ust. § 38 odst. 5 vodního zákona, dopouští se přestupku (§ 125a odst. 1 písm. k) vodního zákona), za který lze uložit pokutu do výše 100 000 Kč (§ 125a odst. 2 písm. b) vodního zákona).

Ve směru stávajícího řešení vypouštění důlních vod z lomu Libá bylo vydáno rozhodnutí Krajského úřadu Karlovarského kraje, odboru životního prostředí a zemědělství, rozhodnutí o stanovení způsobu vypouštění důlních vod do vod povrchových, č.j. KK/3790/ZZ/19-9 ze dne 10.10.2019. Ve směru nově navrhovaného vypouštění důlních vod, nebylo prozatím organizací předloženo rozhodnutí příslušného vodoprávního úřadu, kterým budou v souladu s nově předloženým POPD k žádosti o povolení hornické činnosti stanoven způsob a podmínky vypouštění důlních vod do vod povrchových z lomu Libá. Tato skutečnost je zohledněna v podmínce č. 7) I. výroku rozhodnutí.

- 9) Krajská hygienická stanice Karlovarského kraje, souhlasné závazné stanovisko k předloženému návrhu Plánu otvirky, přípravy a dobývání pro dotěžení zásob v lomu Libá v dobývacím prostoru Libá, Libá I, Libá II, č.j. KHSKV 05255/2019/HP/Pán ze dne 24.6.2019.

KHS KK přezkoumala žádost zástupce předkladatele v návaznosti na dokumentaci s ní předloženou a dospěla k závěru, že věc vyhovuje požadavkům předpisů v oblasti ochrany veřejného zdraví. Za tohoto stavu věci bylo proto žádosti vyhověno a bylo vydáno souhlasné závazné stanovisko.

Vydáný souhlas má povahu závazného stanoviska ve smyslu § 149 odst. 1 správního řádu a je závaznou součástí I. výroku rozhodnutí v podmínce č. 5).

- 10) Městský úřad Cheb, odbor stavební a životního prostředí, souhrnné vyjádření č.j. MUCH 41965/2019 ze dne 27.5.2019.

Vyjádření z hlediska nakládání s odpady (zákon č. 185/2001 Sb.)

V případě spojení záměru s produkcí odpadů a nakládáním s odpady, na které se nevztahuje zákon o nakládání s těžebním odpadem č. 157/2009 Sb., v platném znění, se na tomto úseku veřejné správy vydává samostatné závazné stanovisko podle § 79 odst. 4 zákona o odpadech č. 185/2001 Sb., v platném znění, z hlediska nakládání s odpady k umístění stavby, ke změně využití území, nebo k povolení stavby pro potřeby územního rozhodnutí nebo stavebního povolení podle zvláštních právních předpisů. K vydání závazného stanoviska se předkládá konečný návrh, jak bude předkládán k rozhodnutí, jehož vydání je závazným stanoviskem podmíněno.

Na řízení o povolení hornické činnosti se ustanovení § 79 odst. 4 zákona 185/2001 Sb. nevztahuje.

Vyjádření z hlediska ochrany přírody a krajiny (zákon č. 114/1992 Sb.)

Orgán ochrany přírody vydal k záměru závazné stanovisko č.j. MUCH9886/2019 (souhlas s činností, která by mohla snížit nebo změnit krajinný ráz) a závazné stanovisko č.j. MUCH9914/2019) závazné stanovisko k zásahu do VKP). Obě stanoviska platí.

Vyjádření z hlediska státní správy lesů (zákon č. 289/1995 Sb.)

Orgán státní správy lesů proti záměru *nemá námitek*, jen upozorňuje u lesních pozemků na ust. § 13 odst. 1 zákona č. 289/1995 Sb., o lesích a o změně a doplnění některých zákonů, že veškeré pozemky určené k plnění funkcí lesa musí být účelně obhospodařovány podle tohoto zákona. Jejich využití k jiným účelům je zakázáno. O výjimce z tohoto zákazu může rozhodnout orgán státní správy lesů na základě žádosti vlastníka lesního pozemku nebo ve veřejném zájmu.

Úsek ochrany ZPF, ochrany ovzduší a vodní hospodářství

Bez připomínek.

- 11) Povodí Ohře, státní podnik, vyjádření - Povolení hornické činnosti na základě Plánu otvirky, přípravy a dobývání (POPD) pro dotěžení zásob v lomu Libá, zn. POH/21963/2019-02/032300 ze dne 17.5.2019.

I. Vyjádření z hlediska Národního plánu povodí Labe (NPP) a Plánu dílčího povodí Ohře, dolního Labe a ostatních přítoků Labe (PDP):

S realizací uvedené akce souhlasíme za předpokladu dodržení následujících podmínek:

II. Stanovisko z hlediska správce povodí:

1. Pro předmětnou etapu těžby bude aktualizován havarijní plán dle vyhlášky č. 450/2005 Sb., v platném znění. Tento plán bude předložen závodu Povodí Ohře, státní podnik, Horova 12, 360 01 Karlovy Vary k vyjádření. Poté bude havarijní plán schválen příslušným vodoprávním úřadem.
2. Výsledky získané z monitorovacích objektů nám budou 1x za rok předkládány v elektronické podobě na adresu polednicek@poh.cz.
3. Pokud odběr vypouštěných důlních vod do povrchových vod přesáhne 500 m³ za měsíc nebo 6 tis. m³ za rok, musí být v souladu s § 10 odst. 1, § 22 odst. 2 a § 126 odst. 6 vodního zákona měřen, výsledky měření budou předány správci povodí

prostřednictvím Integrovaného systému pro plnění ohlašovacích povinností (ISPOP – www.ispop.cz) postupem dle § 4 zákona č. 25/2008 Sb., o ISPOP.

4. Způsob rekultivace bude suvažováním hladiny podzemních vod po těžbě aktualizován před dokončením těžby mj. s ohledem na skutečný stav území, aktuální bilanci vodních zdrojů a vývoj klimatu.

III. Vyjádření z hlediska Povodí Ohře, státní podnik:

1. Veškeré změny v odvodňovacím systému důlních vod s dopadem na vypouštění do vodního toku Libá budou v předstihu projednány s naším závodem v Karlových Varech.

Ve správním řízení o povolení hornické činnosti není Povodí Ohře, státní podnik, dotčeným správním orgánem ani účastníkem řízení. Vyjádření příslušného správce vodního toku a stanovisko správce daného povodí slouží jako podklad, který je součástí žádosti o stanovení způsobu a podmínek vypouštění důlních vod. Věcně příslušným vodoprávním úřadem (podle ustanovení § 104 odst. 2 písm. d) a ustanovení § 107 odst. 1 písm. i) zákona č. 254/2001 Sb., o vodách a o změně některých zákonů (vodní zákon), ve znění pozdějších předpisů) pro vydání rozhodnutí o způsobu vypouštění důlních vod do vod povrchových je v tomto případě Krajský úřad Karlovarského kraje, odbor životního prostředí a zemědělství, se sídlem Karlovy Vary, Závodní 353/88, 360 06 Karlovy Vary – Dvory.

- 12) Archeologický ústav, AV ČR Praha, vyjádření č.j. ARUP – 3913/2019 ze dne 14.5.2019. *Žádost o vyjádření k PD postoupena – Muzeum Cheb, příspěvková organizace Karlovarského kraje, nám. Krále Jiřího z Poděbrad 493/4, 350 11 Cheb.*
- 13) Muzeum Cheb, Stanovisko k plánu otírky, přípravy a dobývání pro dotěžení zásob v lomu Libá (v dobývacím prostoru Libá, Libá I, Libá II), č.j. MCH0450/2019 ze dne 27.5.2019.

Bez námitek

Z hlediska archeologické památkové péče se bude jednat o zásahy do území s archeologickými nálezy a tím budou dotčeny veřejné zájmy. Z uvedených důvodů doporučujeme ve smyslu zák. č. 20/87 Sb. v platném znění dodržení následujících podmínek:

1. Umožnit záchranný archeologický výzkum včetně archeologického dohledu, který je jeho součástí. Archeologický výzkum podle zákona č. 20/87 Sb. hradí investor, který na něj uzavře dohodu, nebo jej objedná u pověřené oprávněné organizace – našeho muzea.
2. Za potencionálně nezasáženou plochu lze považovat pouze severozápadní část parcely č. 2519/8. V této ploše doporučujeme vykonat předstíhový záchranný archeologický výzkum formou detektorového průzkumu, před zahájením těžebních prací.
3. Upřesnit skutečný termín zahájení zemních prací, nejlépe telefonicky (opomenutí sdělení počátku zahájení zemních prací může mít za následek jejich okamžité zastavení a následný právní postih).
4. Při narušení archeologického objektu okamžitě zastavit další zemní práce a tuto skutečnost ihned oznámit našemu muzeu, kterému budou hlášeny i náhodné archeologické nálezy.
5. Po skončení archeologického výzkumu bude předloženo písemné vyjádření Ministerstvem kultury pověřené oprávněné organizace – našeho muzea, ke splnění daných podmínek, předložitelné ke kolaudačnímu řízení či dalším kontrolním orgánům a třetím osobám.

Toto vyjádření nenahrazuje závazné stanovisko výkonného orgánu státní památkové péče.“

Požadavky č. 1 – 5 jsou zohledněny v podmínce č. 6) I. výroku rozhodnutí.

- 14) Městský úřad Cheb, odbor stavební a životního prostředí, souhrnné stanovisko z hlediska ochrany životního prostředí k Plánu SaR č.j. MUCH 65305/2019 ze dne 29.7.2019.

Vyjádření z hlediska nakládání s odpady (zákon č. 185/2001 Sb.)

Na tomto úseku veřejné správy platí naše vyjádření vydané k POPD v lomu Libá pod č.j. MUCH 41965/2019 ze dne 27.05.2019.

Vyjádření z hlediska státní správy lesů (zákon č. 289/1995 Sb.)

Na základě ustanovení § 48 odst. 2 písm. b) zákona č. 289/1995 Sb., o lesích a o změně a doplnění některých zákonů, ve znění pozdějších předpisů, vydáváme toto stanovisko. V případě realizace záměru dojde k dotčení pozemku do vzdálenosti 50 m od okraje pozemků určených k plnění funkcí lesa (dále jen „PUPFL“). Pokud realizací záměru dojde k dotčení PUPFL, tak podle § 13 odst. 1 lesního zákona veškeré PUPFL musí být účelně obhospodařovány podle tohoto zákona. Jejich využití k jiným účelům je zakázáno. O výjimce z tohoto zákazu může rozhodnout orgán státní správy lesů na základě žádosti vlastníka lesního pozemku nebo ve veřejném zájmu. Podle § 14 lesního zákona lze územní rozhodnutí či jiné rozhodnutí dle stavebních či zvláštních předpisů vydat jen se souhlasem orgánu státní správy lesů. Příslušným orgánem státní správy lesů pro vydání závazného stanoviska podle § 48 odst. 2 písm. c) lesního zákona je Městský úřad Cheb, odbor stavební a životního prostředí.

Pro realizaci předkládaného záměru vydáno, Městským úřadem Františkovy Lázně, odbor stavební a životního prostředí, rozhodnutí o změně využití území č.j. MUFL 6986/2019 ze dne 20.12.2019 pro účel „Vybudování vnější výsypky 8 pro deponování hmot z lomu Libá“ na pozemku parc. č. 2519/1 (lesní pozemek) v katastrálním území Libá.

Na úseku ochrany ZPF, ochrany přírody a krajiny a vodního hospodářství **nemáme připomínku.**

- 15) Krajský úřad Karlovarského kraje, odbor životního prostředí a zemědělství, souhlasné závazné stanovisko ke stavbě „Rozšíření kamenolomu Libá“ na p.p.č. 2519/1 v k.ú. Libá (681610), č.j. KK/2204/ZZ/19-3 ze dne 16.5.2019.

Souhlas je vázaný v souladu s ustanovením § 14 odst. 2 lesního zákona na splnění dále uvedených podmínek určených k ochraně zájmů stanovených lesním zákonem, které je investor stavby povinen splnit:

- 1) dodržovat základní povinnosti ochrany pozemků určených k plnění funkcí lesa uvedené v ustanovení § 13 lesního zákona;
- 2) před zahájením stavby řádně vytyčit a vyznačit hranice pozemků;
- 3) před vydáním stavebního povolení nebo jiného povolení stavebního (popř. báňského úřadu) zajistit pravomocné dořešení odnětí pozemků určených k plnění funkcí lesa na p.p.č. 2519/1 v k.ú. Libá (681610).
- 4) v souladu s ustanovením § 1 písm. h) vyhlášky č. 77/1996 Sb., o náležitostech žádosti o odnětí nebo omezení a podrobnostech o ochraně pozemků určených k plnění funkcí lesa, v platném znění, bude k žádosti o dočasné odnětí předložen návrh plánu rekultivace.

Závazné stanovisko bylo doloženo jako podklad pro rozhodnutí Městského úřadu Františkovy Lázně, odbor stavební a životního prostředí, rozhodnutí o změně využití území č.j. MUFL 6986/2019 ze dne 20.12.2019 a je zahrnuto ve výrokové části tohoto rozhodnutí (vydaný souhlas má povahu závazného stanoviska ve smyslu § 149 odst. 1 správního řádu a je závaznou součástí výroku rozhodnutí).

- 16) Městský úřad Cheb, odbor stavební a životního prostředí, souhrnné vyjádření z hlediska ochrany životního prostředí pro akci „Vnější výsypky pro deponování hmot z lomu Libá“, č.j. MUCH 27924/2019 ze dne 4.4.2019.

Vyjádření z hlediska nakládání s odpady (zákon č. 185/2001 Sb.)

V případě nakládání s odpady, na které se nevztahuje zákon o nakládání s těžebním odpadem č. 157/2009 Sb., v platném znění, se na tomto úseku veřejné správy vydává samostatné závazné stanovisko podle § 79 odst. 4 zákona o odpadech č. 185/2001 Sb., v platném znění z hlediska nakládání s odpady k umístění stavby, ke změně využití území nebo k povolení stavby, a to pro potřeby projednání podle zvláštních právních předpisů, jejichž výsledkem má být územní rozhodnutí nebo stavební povolení. K vydání závazného stanoviska se předkládá konečný návrh stavby, tj. projektová dokumentace v potvrzené tištěné podobě, jak bude předkládána stavebnímu úřadu k rozhodnutí, jehož vydání je závazným stanoviskem podmíněno.

Vyjádření z hlediska ochrany přírody a krajiny (zákon č. 114/1992 Sb.)

Orgán ochrany již vydal závazná stanoviska k zásahu do VKP (č.j. MUCH 9914/2019) a souhlas k zásahu do krajinného rázu (MUCH 9886/2019).

Vyjádření z hlediska státní správy lesů (zákon č. 289/1995 Sb.)

Na základě ustanovení §48 odst. 2 písm. b) zákona č. 289/1995 Sb., o lesích a o změně a doplnění některých zákonů, ve znění pozdějších předpisů, vydáváme toto stanovisko. V případě realizace záměru dojde k dotčení pozemku do vzdálenosti 50 m od okraje pozemků určených k plnění funkcí lesa (dále jen „PUPFL“). Podle §14 lesního zákona lze územní rozhodnutí či jiné rozhodnutí dle stavebních či zvláštních předpisů vydat jen se souhlasem orgánu státní správy lesů. Udělení souhlasu se stavbou na lesním pozemku je vázáno souhlasem a podmínkami vlastníka lesního pozemku nebo případně podmínkami příslušného odborného lesního hospodáře. Příslušným orgánem státní správy lesů pro vydání závazného stanoviska podle §48 odst. 2 písm. c) lesního zákona je Městský úřad Cheb, odbor stavební a životního prostředí.

Vyjádření z hlediska vodoprávního (zákon č. 254/2001 Sb.)

Bez připomínek a námitek – realizací výsypek nedojde ke zhoršení odtokových poměrů v lokalitě.

Na úseku ochrany ZPF a ochrany ovzduší

Bez připomínek.

Pro realizaci předkládaného záměru dle citovaného vyjádření bylo vydáno Městským úřadem Františkovy Lázně, odbor stavební a životního prostředí, rozhodnutí o změně využití území č.j. MUFL 6986/2019 ze dne 20.12.2019 pro účel „Vybudování vnější výsypky 8 pro deponování hmot z lomu Libá“ na pozemku parc. č. 2519/1 (lesní pozemek) v katastrálním území Libá.

- 17) Krajský úřad Karlovarského kraje, odbor životního prostředí a zemědělství, vyjádření Libá – Vnější výsypka pro deponování hmot z lomu Libá, č.j. KK/1377/ZZ/19 ze dne 5.5.2019.

Ochrana přírody a krajiny

Záměr nemůže mít významný vliv na stávající evropsky významné lokality ani ptačí oblasti.

Toto vyjádření informativního charakteru nenahrazuje stanovisko dle § 45i zákona (č. 114/1992 Sb., o ochraně přírody a krajiny ve znění pozdějších předpisů), které vydává Krajský úřad Karlovarského kraje, jako orgán ochrany přírody, příslušný podle ustanovení §77a odst. 4 písm. N) zákona.

Příslušným orgánem ochrany přírody je Městský úřad Cheb.

Vydáno stanovisko Krajského úřadu Karlovarského kraje, odbor životního prostředí a zemědělství, k významným evropským lokalitám a ptačím oblastem pro záměr „Dotěžení lomu Libá“, zn. 2841/ZZ/17-8 ze dne 15.8.2017.

Posuzování vlivů na životní prostředí

Záměr „Vnější výsypka pro deponování hmot z lomu Libá (vybudování výsypek 7 a 8)“ je součástí záměru „Dotěžení Lomu Libá“, ke kterému bylo Ministerstvem životního prostředí ČR, odborem výkonu státní správy IV, jako příslušným orgánem dle § 21

písm. c) zákona č. 100/2001 Sb., o posuzování vlivů na životní prostředí a o změně některých souvisejících zákonů (zákon o posuzování vlivů na životní prostředí), ve znění pozdějších předpisů vydáno rozhodnutí – *závěr zjišťovacího řízení č.j. ENV/2018/35947, MZO/2018/530/884 ze dne 7.6.2018, kde je uvedeno, že záměr nemá významný vliv na životní prostředí a nebude posuzován podle tohoto zákona.*“

Zákon č. 224/2015 Sb., o prevenci závažných havárií

Bez připomínek.

Ochrana lesního půdního fondu a státní správa lesního hospodářství

Stavbou „Vnější výsypky pro deponování hmot z lomu Libá (vybudování výsypek 7 a 8)“ je dotčen pozemek určený k plnění funkcí lesa (pozemek p.č. 2519/1 v k.ú. Libá). Z žádosti o stanovisko (vyjádření) k uvedené stavbě je zřejmé, že se jedná o stavbu se záborem přesahující 1 ha. Krajský úřad Karlovarského kraje, odbor životního prostředí a zemědělství vydal závazné stanovisko č.j. 4063/ZZ/18-7 ze dne 04.09.2018, které bylo vydáno i za účelem navrzení navýšení a rozšíření stávajících a vytvoření nových odvalů v ploše i mimo plochy uvedených dobývacích prostorů. V případě, že již vydané stanovisko neodpovídá současným uvedeným požadavkům pro podání žádosti o územní rozhodnutí u příslušného stavebního úřadu, může si investor požádat o nové závazné stanovisko u zdejšího odboru.

Ochrana zemědělského půdního fondu

Uvažovaným záměrem **nedojde k dotčení půdy náležející do zemědělského půdního fondu**. V případě, že dojde k dotčení půdy náležející do zemědělského půdního fondu zamýšleným záměrem, je nutno postupovat dle zákona ČNR č. 334/1992 Sb., o ochraně zemědělského půdního fondu, ve znění pozdějších předpisů, a dodržet zásady ochrany zemědělského půdního fondu, specifikované tímto zákonem včetně vyhlášky MŽP ČR č. 13/1994 Sb., kterou se upravují některé podrobnosti ochrany zemědělského půdního fondu.

Geologie a hornictví

Bez připomínek.

Odpadové hospodářství

Dle ust. § 79 odst. (4) zákona č. 185/2001 Sb., o odpadech a o změně některých dalších zákonů, ve znění pozdějších předpisů, vydává závazné stanovisko v územním a stavebním řízení z hlediska nakládání s odpady obecní úřad s rozšířenou působností, v tomto případě Městský úřad Cheb, odbor stavební a životního prostředí.

Ochrana ovzduší

Krajský úřad Karlovarského kraje, odbor životního prostředí a zemědělství obdržel žádost o stanovisko k územnímu řízení „Vnější výsypky pro deponování hmot z lomu Libá (vybudování výsypek 7 a 8)“. V tomto případě bude nezbytným podkladem pro územní řízení závazné stanovisko orgánu ochrany ovzduší. V případě vyjmenovaných zdrojů uplatňují závazná stanoviska k umístění a provedení stavby příslušné krajské úřady. Krajskému úřadu byla doručena dne 20.2.2019 žádost o vydání závazného stanoviska k umístění a provedení stavby k záměru „Dotěžení lomu Libá“, ve které je mj. předmětem žádosti i vytvoření odvalu č. 7 a 8.

Pro realizaci záměru dle citovaného vyjádření bylo vydáno Městským úřadem Františkovy Lázně, odbor stavební a životního prostředí, rozhodnutí o změně využití území č.j. MUFL 6986/2019 ze dne 20.12.2019 pro účel „Vybudování vnější výsypky 8 pro deponování hmot z lomu Libá na pozemku parc. č. 2519/1 (lesní pozemek) v katastrálním území Libá“.

Vodní hospodářství

Krajský úřad Karlovarského kraje, odbor životního prostředí a zemědělství, není z hlediska svých kompetencí daných ust. § 107 odst. 1 a 2 zákona č. 254/2001 Sb., o vodách a o změně některých zákonů (vodní zákon), ve znění pozdějších předpisů,

v předmětné záležitosti dotčeným orgánem. Příslušným vodoprávním úřadem k vyjádření je Městský úřad Cheb, odbor stavební a životní prostředí.

- 18) Ministerstvo zdravotnictví České republiky, souhlasné závazné stanovisko pro vydání územního rozhodnutí o změně využití území pro akci: „Františkovy lázně, ochranné pásmo II. stupně II B - vnější výsypky pro deponování hmot z lomu Libá (vybudování výsypek 7 a 8) při hranicích dobývacích prostorů Libá, Libí I a Libá II; pozemkové parcely číslo 2519/1 a 2522/2 v katastrálním území Libá (okres Cheb, kód k.ú.: 681610)“, č.j. MZDR 13159/2019-2/OZP-ČIL-R ze dne 30.5.2019.

Ministerstvo předmětnou žádost posoudilo a vzhledem k výše uvedenému neshledalo žádné skutečnosti, jež by mohly mít negativní dopad na stav přírodních léčivých zdrojů nebo by byly v rozporu se zájmy na jejich preventivní ochranu, a proto vydává souhlasné závazné stanovisko, aniž by jej vázalo na splnění specifických podmínek ve smyslu ust. § 38 lázeňského zákona.

Závazné stanovisko bylo doloženo jako podklad pro rozhodnutí Městského úřadu Františkovy Lázně, odbor stavební a životního prostředí, rozhodnutí o změně využití území č.j. MUFL 6986/2019 ze dne 20.12.2019 a je zahrnuto ve výrokové části tohoto rozhodnutí (vydaný souhlas má povahu závazného stanoviska ve smyslu § 149 odst. 1 správního řádu a je závaznou součástí výroku rozhodnutí).

- 19) Lesy České republiky, s.p., stanovisko k řízení Vnější výsypky pro deponování hmot z lomu Libá (vybudování výsypek 7 a 8), č.j. LCR932/000538/2019 ze dne 29.4.2019.

Nemáme námitek proti záboru částí p.p.č. 2519/1 - lesní pozemek v katastrálním území Libá dle žádosti společnosti BASALT CZ s.r.o. o celkové výměře 89.378 m² za následujících podmínek:

- k územnímu řízení musí být příslušným orgánem státní správy lesa vydán souhlas dle ust. § 14 odst. 2 zákona č. 289/1995 Sb. ve znění pozdějších předpisů.
- před zahájením využívání předmětných částí výše uvedeného pozemku k realizaci stavby musí být tyto části dočasně (po dobu jejich využití pro jiné účely než lesnické hospodaření do doby jejich rekultivace - stadia zajištěného porostu) odňaty z pozemků určených k plnění funkcí lesa dle § 15 a násl. zák. 289/1995 Sb. v pl. znění. Rozsah dočasného odnětí musí být určen geometrickými plány. Hranice dočasného záboru musí být v terénu předem vyznačena a stabilizována.
Vydáno rozhodnutí Krajského úřadu Karlovarského kraje, odbor životního prostředí a zemědělství, rozhodnutí o povolení dočasného odnětí pozemků, č.j. KK/5357/ZZ/19-8 ze dne 9.1.2020.
- po nabytí právní moci rozhodnutí o dočasném odnětí musí být s žadatelem uzavřena smlouva o pachtu za podmínek shodných s podmínkami stávající Smlouvy o pachtu č. 1/228/2018.
- k podpisu příslušné smlouvy z naší strany je oprávněn pouze statutární orgán podniku.
- minimálně 30 dní před předpokládaným zahájením odlesňovacích prací musí být žadatelem (BASALT CZ s.r.o.) požádáno o povolení ke vstupu na pozemek.
- vstup na pozemek může být povolen až po úhradě poplatku z předčasného smýcení a škody z dočasného odnětí pozemku z pozemků určených k plnění funkcí lesa, uzavření smlouvy o pachtu a uzavření Dohody o smýcení lesního porostu, která bude obsahovat podrobnější podmínky pro těžbu, přibližování, měření, evidenci a sortimentaci vytěžené dřevní hmoty. Těžbu, manipulaci a přiblížení dřevní hmoty (dřevní hmota hroubí a nehroubí) na odvozní místo zajistí na své náklady a nebezpečí investor (BASALT CZ s.r.o.). O předání pozemku (povolení ke vstupu) musí být pořízen písemný zápis.
- při odlesňovacích pracích nesmí dojít k poškození sousedních lesních porostů ani pozemků. Sousední pozemky dotčené přibližováním dřevní hmoty musí být

bezprostředně po skončení prací uvedeny do původního stavu a předány písemným zápisem zástupci lesní správy.

- svahy nových odvalů musí být technicky zabezpečeny v rámci plochy dočasného záboru tak, aby nemohlo dojít k zasypání sousedního lesního porostu sypaným materiálem, a to ani v budoucnu působením jiných vlivů (eroze).

Podmínky účastníka řízení jsou zohledněny v podmínkách č. 9) – 13) I. výroku rozhodnutí.

- 20) Krajská hygienická stanice Karlovarského kraje, souhlasné závazné stanovisko KHS KK po posouzení souladu předložené dokumentace s požadavky předpisů v oblasti ochrany veřejného zdraví s předloženou dokumentací stavby „Vnější výsypky pro deponování hmot z lomu Libá (vybudování výsypek 7 a 8) na p.č. 2519/1 v k.ú. Libá“, č.j. KHSKV 03353/2019/HOK/Gal ze dne 8.4.2019.

KHS KK přezkoumala žádost zástupce stavebníka v návaznosti na dokumentaci s ní předloženou a dospěla k závěru, že věc vyhovuje požadavkům předpisů v oblasti ochrany veřejného zdraví.

Za tohoto stavu věci bylo proto žádosti vyhověno a bylo vydáno souhlasné závazné stanovisko.

Závazné stanovisko bylo doloženo jako podklad pro rozhodnutí Městského úřadu Františkovy Lázně, odbor stavební a životního prostředí, rozhodnutí o změně využití území č.j. MUFL 6986/2019 ze dne 20.12.2019 a je zahrnuto ve výrokové části tohoto rozhodnutí (vydaný souhlas má povahu závazného stanoviska ve smyslu § 149 odst. 1 správního řádu a je závaznou součástí výroku rozhodnutí).

- 21) Muzeum Cheb, oznámení ve věci „Vnější výsypky pro deponování hmot z lomu Libá (vybudování výsypek 7 a 8)“, č.j. MCH0503/2019 ze dne 11.6.2019.

Bez námitek.

Z hlediska archeologické památkové péče se bude jednat o zásahy do území s archeologickými nálezy a tím budou dotčeny veřejné zájmy. Z uvedených důvodů doporučujeme ve smyslu zák. č. 20/87 Sb. v platném znění dodržení následujících podmínek:

1. Umožnit záchranný archeologický výzkum včetně archeologického dohledu, který je jeho součástí. Archeologický výzkum podle zákona č. 20/87 Sb. hradí investor, který na něj uzavře dohodu, nebo jej objedná u pověřené oprávněné organizace – našeho muzea.

V tomto smyslu doporučujeme provádět skrývku (pojem skrývka se v archeologii rozumí skrývka ornice či lesní půdy, a to v obvyklé hloubce do cca 30 cm) takovou mechanizací, která nemusí vjíždět na již skrytou plochu (ústupová metoda) a má lžící s rovným břitem (bez zubů), zároveň při postupu skrývky by na skrytou plochu až do kontroly oprávněnou organizací neměla vjíždět žádná mechanizace.

2. Upřesnit skutečný termín zahájení zemních prací, nejlépe telefonicky (opomenutí sdělení počátku zahájení zemních prací může mít za následek jejich okamžité zastavení a následný právní postih).
3. Při narušení archeologického objektu okamžitě zastavit další zemní práce a tuto skutečnost ihned oznámit našemu muzeu, kterému budou hlášeny i náhodné archeologické nálezy.
4. Po skončení archeologického výzkumu bude předloženo písemné vyjádření Ministerstvem kultury pověřené oprávněné organizace – našeho muzea, ke splnění daných podmínek, předložitelné ke kolaudačnímu řízení či dalším kontrolním orgánům a třetím osobám.

Toto vyjádření nenahrazuje závazné stanovisko výkonného orgánu státní památkové péče.

Požadavky č. 1 – 4 jsou zohledněny v podmínce č. 6) I. výroku rozhodnutí.

- 22) Povodí Ohře, státní podnik, stanovisko k žádosti o vyjádření záměru Vnější výsypky pro deponování hmot z lomu Libá (vybudování výsypek 7 a 8), zn. POH/15037/2019-02/032300 ze dne 17.4.2019.

I. Vyjádření z hlediska Národního plánu povodí Labe (NPP) a Plánu dílčího povodí Ohře, dolního Labe a ostatních přítoků Labe (PDP):

S realizací uvedené akce souhlasíme za předpokladu dodržení následujících podmínek:

II. Stanovisko z hlediska správce povodí

1. Provoz výsypkového hospodářství bude splňovat podmínky uvedené v § 42 až § 49 vyhlášky ČBÚ č. 26/1989 Sb., o bezpečnosti a ochraně zdraví při práci a bezpečnosti provozu při hornické činnosti a při činnosti prováděné hornickým způsobem na povrchu.

2. S ohledem na rozměry a hmotnosti plánovaných výsypek bude na základě hydrogeologického posudku posouzena nutnost zřízení vhodných odvodňovacích prvků, které budou zajišťovat optimální režim zvodnění ve výsypkách pro zajištění jejich stability.

V souladu s požadavkem viz. POPD, samostatná příloha č. 2 "Projekt vnější výsypky", v textové příloze č. 1 je řešeno stanovení technických parametrů odvodnění výsypky č.8, zpracované odborným řešitelem v oboru hydrogeologie.

III. Vyjádření z hlediska Povodí Ohře, státní podnik:

Bez připomínek

- 23) Obec Libá, vyjádření k územnímu řízení „Vnější výsypky pro deponování hmot z lomu Libá (vybudování výsypek 7 a 8), č.j. 130/2019 ze dne 15.4.2019.

V žádném případě nesouhlasíme s budováním nové výsypky č. 7 a rozšiřování stávajících odvalů směrem k obci. Trváme na opatřeních, které povedou k zajištění trvalé stability již stávajících odvalů směrem k obci. Prioritně odvalu č. 4.

Budování a stabilita současných odvalů (vnějších výsypek) není předmětem správního řízení o povolení hornické činnosti. Součástí POPD je projekt pouze vnější výsypky č. 8. Místně bude vnější výsypka č. 8 založena západně od dobývacího prostoru Libá II na části pozemku p.č.2519/1 v k.ú. Libá - v souladu s požadavkem obce vydáno rozhodnutí Městského úřadu Františkovy Lázně, odbor stavební a životního prostředí, rozhodnutí o změně využití území č.j. MUFL 6986/2019 ze dne 20.12.2019.

- 24) Úřad pro civilní letectví ČR, závazné stanovisko k akci Vnější výsypky pro deponování hmot z lomu Libá (vybudování výsypek 7 a 8), č.j. 003197-19-701 ze dne 29.3.2019.

Předmětnou stavbou nejsou dotčeny zájmy civilního letectví a ÚCL nemá námitek proti její realizaci.

- 25) Ministerstvo obrany ČR, sekce ekonomická a majetková, souhlas s realizací stavby, č.j. 107804/2019-1150-OÚZ-PHA ze dne 10.6.2019.

Souhlas s realizací stavby dle předložené dokumentace.

- 26) Státní pozemkový úřad, odbor vodohospodářských staveb, vyjádření k územnímu řízení „Vnější výsypky pro deponování hmot z lomu Libá (vybudování výsypek 7 a 8)“, zn. SPU 265367/2019 ze dne 9.7.2019.

Bez připomínek.

- 27) Městský úřad Cheb, odbor stavební a životní prostředí, sdělení o posouzení projektové dokumentace „Vnější výsypky pro deponování hmot z lomu Libá (vybudování výsypek 7 a 8)“ z hlediska nakládání s odpady dle zákona o odpadech č. 185/2001 Sb., č.j. MUCH 66779/2019 ze dne 5.8.2019.

Podle našeho názoru lze v tomto smyslu vyloučit z působnosti zákona o odpadech také shora uvedené materiály, pokud budou zpětně použity v místě vytěžení pro potřeby lomu Libá.

- 28) Městský úřad Cheb, odbor stavební a životní prostředí, závazné stanovisko orgánu územního plánování pro záměr „Vnější výsypky pro deponování hmot z lomu Libá (vybudování výsypek 7 a 8), č.j. MUCH 73773/2019/Kol ze dne 14.8.2019.

Záměr je přípustný.

Závazné stanovisko bylo doloženo jako podklad pro rozhodnutí Městského úřadu Františkovy Lázně, odbor stavební a životního prostředí, rozhodnutí o změně využití území č.j. MUFL 6986/2019 ze dne 20.12.2019 a je zahrnuto ve výrokové části tohoto rozhodnutí (vydaný souhlas má povahu závazného stanoviska ve smyslu § 149 odst. 1 správního řádu a je závaznou součástí výroku rozhodnutí).

K žádosti o povolení hornické činnosti byla předložena tato písemná vyjádření vlastníků a správců inženýrských sítí:

- 1) ČEZ Distribuce, a.s., sdělení POPD Libá, zn. 0101227973 ze dne 16.12.2019.
- 2) ČEZ Distribuce, a.s., sdělení POPD Libá, zn. 0101227980 ze dne 16.12.2019.
- 3) Telco Pro Services, a.s., sdělení POPD lomu Libá, zn. 0200912956 ze dne 20.5.2019.
- 4) Telco Pro Services, a.s., sdělení POPD lomu Libá, zn. 0200912961 ze dne 20.05.2019.
- 5) ČEZ ICT Services, a.s., sdělení POPD lomu Libá, zn. 0700053560 ze dne 20.5.2019.
- 6) ČEZ ICT Services, a.s., sdělení POPD lomu Libá, zn. 0700053565 ze dne 20.5.2019.
- 7) CHEVAK Cheb, a.s., stanovisko k existenci sítě, č. žádosti 20191310 ze dne 21.6.2019.
- 8) Česká telekomunikační infrastruktura a.s. (CETIN), vyjádření č.j. 650224/19 ze dne 31.5.2019.
- 9) Vodafone Czech Republic a.s., souhlas zn. 190605-1231123072 ze dne 5.6.2019.
- 10) T-Mobile Czech Republic a.s., vyjádření zn. E22277/19 ze dne 5.6.2019.
- 11) ČD - Telematika a.s., souhrnné stanovisko č.j. 1201909406 ze dne 5.6.2019.
- 12) České Radiokomunikace a.s., vyjádření POPD lomu Libá, zn. UPTS/OS/220726/2019 ze dne 3.6.2019.
- 13) SITEL, spol. s r.o., vyjádření POPD lomu Libá, zn. 1111902507 ze dne 31.05.2019.
- 14) Telia Carrier Czech Republic a.s., vyjádření POPD lomu Libá, zn. 1311901478 ze dne 31.5.2019.
- 15) Optiline a.s., vyjádření POPD lomu Libá, zn. 1411901274 ze dne 31.5.2019.
- 16) NET4GAS, s.r.o., vyjádření POPD lomu Libá, zn. 5362/19/OVP/N ze dne 21.6.2019.
- 17) GridServices, s.r.o., stanovisko Plán otvírky, přípravy a dobývání lomu Libá, zn. 5001940030 ze dne 3.6.2019.
- 18) ČEPRO, a.s., sdělení POPD Libá, sp.zn. 8407/19 ze dne 21.6.2019.
- 19) GridServices, s.r.o., stanovisko zn. 5001948988 ze dne 17.6.2019.
- 20) ČEZ Distribuce, a.s., sdělení zn. 0101227982 ze dne 16.12.2019.
- 21) Telco Pro Services, a.s., sdělení zn. 0200926190 ze dne 18.6.2019.
- 22) ČEZ ICT Services, a.s., sdělení zn. 0700066864 ze dne 18.6.2019.
- 23) ČEPRO, a.s., sdělení sp.zn. 8428/19 ze dne 18.6.2019.
- 24) T-Mobile Czech Republic a.s., vyjádření zn. E23993/19 ze dne 17.6.2019.
- 25) Vodafone Czech Republic a.s., vyjádření zn. 190617-1708124486 ze dne 17.6.2019.
- 26) České Radiokomunikace a.s., vyjádření zn. UPTS/OS/221887/2019 ze dne 18.6.2019.
- 27) Česká telekomunikační infrastruktura a.s. (CETIN), vyjádření č.j. 666460/19 ze dne 17.6.2019.
- 28) ČD - Telematika a.s., souhrnné stanovisko č.j. 1201910073 ze dne 18.6.2019.
- 29) NET4GAS, s.r.o., vyjádření zn. 5240/19/OVP/N ze dne 18.6.2019.
- 30) CHEVAK Cheb, a.s., stanovisko k existenci sítě (vnější výsypka č. 7), č. žádosti 20191277 ze dne 17.6.2019.
- 31) CHEVAK Cheb, a.s., stanovisko k existenci sítě (vnější výsypka č. 8), č. žádosti 20191278 ze dne 17.6.2019.

Č.j.: SBS 08370/2020/OBÚ-08

- 32) CHEVAK Cheb, a.s., stanovisko k PD k vydání územního rozhodnutí a ke změně využití území č. 20191279 (vnější výsypka 8) ze dne 25.6.2019.
- 33) CHEVAK Cheb, a.s., stanovisko k PD ke změně využití území č. 20191280 (vnější výsypka 7) ze dne 25.6.2019.

Dle předložených vyjádření nedochází na území povolené hornické činnosti ke střetu s inženýrskými sítěmi.


Vzhledem k tomu, že ústního jednání se nezúčastnili všichni účastníci řízení, OBÚ usnesením č.j. SBS 06520/2020/OBÚ-08 ze dne 17.2.2020, určil lhůtu podle § 39 odst. 1 zákona č. 500/2004 Sb., správního řádu, pro podání návrhů a možnosti vyjádřit se k podkladům rozhodnutí podle § 36 zákona č. 500/2004 Sb., správního řádu. Přílohou tohoto usnesení byl účastníkům řízení doručen protokol OBÚ č.j. SBS 04324/2020/OBÚ-08 ze dne 11.2.2020 o výsledku ústního jednání. Lhůta byla určena na 5 dnů od doručení usnesení a poslednímu účastníku řízení uplynula dne 25.2.2020. Během této lhůty nebyly ze strany účastníků řízení uplatněny žádné připomínky nebo návrhy k podkladům rozhodnutí před jeho vydáním.

V průběhu správního řízení nebyly zjištěny překážky, které by bránily povolení navrhované hornické činnosti dle předložené dokumentace v rozsahu uvedeném ve výroku rozhodnutí. Podmínky a připomínky účastníků řízení a dotčených orgánů státní správy byly zpracovány v předložené dokumentaci a jsou zohledněny ve výrokové části tohoto rozhodnutí. Proto bylo rozhodnuto, jak je výše uvedeno.

Správní poplatek podle položky 60, 1b) zákona č. 634/2004 Sb., o správních poplatcích, v platném znění, ve výši 1500,- Kč byl uhrazen při podání žádosti formou kolkových známek.

Poučení o opravném prostředku

Proti tomuto rozhodnutí lze podle ustanovení § 81 a následujících zákona č. 500/2004 Sb., správní řád, podat k Obvodnímu báňskému úřadu pro území kraje Karlovarského odvolání, a to ve lhůtě 15 dnů ode dne jeho oznámení. Odvolání musí mít náležitosti uvedené v § 37 odst. 2 správního řádu a je nutno ho podat podle § 82 odst. 2 citovaného zákona. O odvolání rozhoduje Český báňský úřad v Praze.



Rozdělovník (doručí se datovou schránkou):

Účastníci řízení podle § 27 odst. 1 správního řádu:

- BASALT CZ s.r.o., IČ 18234160, se sídlem Všechlapy č.e. 3, pošta Zabrušany 7, PSČ 417 71, IDDS: 5zrcwm3
- Lesy České republiky, s.p., IDDS: e8jcfns

Účastníci řízení podle § 27 odst. 2 správního řádu:

- Obec Libá, IDDS: japb3za

Dotčené orgány státní správy:

- Městský úřad Cheb, odbor stavební a životního prostředí, nám. Krále Jiřího z Poděbrad 1/14, 350 02 Cheb, IDDS: a8gbnyc
- Městský úřad Františkovy Lázně, odbor stavební a životního prostředí, Nádražní 208/5, 351 01 Františkovy Lázně, IDDS: 4sqbzr
- Krajská hygienická stanice Karlovarského kraje se sídlem v Karlových Varech, Závodní 94, 360 21 Karlovy Vary, IDDS: t3jai32
- Krajský úřad Karlovarského kraje, odbor životního prostředí a zemědělství, Závodní 353/88, 360 21 Karlovy Vary, IDDS: siqbx2
- Ministerstvo životního prostředí, odbor výkonu státní správy IV, Školní 5335, 430 01 Chomutov, IDDS: 9gsaax4
- Ministerstvo zdravotnictví, Odbor zdravotního dohledu, Český inspektorát lázní a zřidel, Palackého náměstí 4, 128 01 Praha 2, IDDS: pv8aaxd
- Ministerstvo obrany České republiky, sekce ekonomická a majetková, Tychonova 221/1, 160 00 Praha 6 - Hradčany, IDDS: hjyaavk
- Úřad pro civilní letectví České republiky, K letišti 1149/23, 161 00 Praha 6, IDDS: v8gaaz5

Na vědomí:

- Povodí Ohře, státní podnik, Bezručova 4219, 430 03 Chomutov, IDDS: 7ptt8gm
- Muzeum Cheb, příspěvková organizace, Karlovarského kraje, nám. Krále Jiřího z Poděbrad 493/4, 350 11 Cheb, IDDS: ux8kk7n

Čj.: SBS 26529/2022/OBÚ-04
Č. oprávnění: 2737



**OBVODNÍ BÁŇSKÝ ÚŘAD
PRO ÚZEMÍ KRAJE ÚSTECKÉHO**

vydává

podle § 5 odst. 2 zákona č. 61/1988 Sb., o hornické činnosti, výbušninách a o státní báňské správě, ve znění pozdějších předpisů (dále jen „zákon č. 61/1988 Sb.“), na základě splnění podmínek stanovených vyhláškou Českého báňského úřadu v Praze č. 15/1995 Sb., o oprávnění k hornické činnosti a činnosti prováděné hornickým způsobem, jakož i k projektování objektů a zařízení, které jsou součástí těchto činností, ve znění pozdějších předpisů (dále jen „vyhláška č. 15/1995 Sb.“), pro organizaci

BASALT CZ s.r.o.

Všechlapy č.e. 3, pošta Zabuřany, PSČ 417 71
IČO: 182 34 160

O P R Á V N Ě N Í

k h o r n i c k é č i n n o s t i
v rozsahu

ustanovení § 2,

- písm. b) otvírka, příprava a dobývání výhradních ložisek,
c) zřizování, zajišťování a likvidace důlních děl a lomů
d) úprava a zušlechťování nerostů prováděné v souvislosti s jejich dobýváním,
e) zřizování a provozování odvalů, výsypek a odkališť při činnostech uvedených v písmenech a) až d)

zák. č. 61/1988 Sb., ve znění pozdějších předpisů.

Odborně způsobilá osoba:

závodní lomu:

jméno a příjmení:
trvalý pobyt:
datum narození:

osvědčení o odborné způsobilosti vydal ČBÚ v Praze dne
30. 9. 2009 pod čj. 2052/2009/151

jméno a příjmení: [REDACTED]
trvalý pobyt: [REDACTED]
datum narození: [REDACTED]
osvědčení o odborné způsobilosti vydal OBÚ v Mostě dne
22. 1. 1998 pod čj. [REDACTED]

jméno a příjmení: [REDACTED]
trvalý pobyt: Moravská 2260, 415 01 Teplice
datum narození: [REDACTED]
osvědčení o odborné způsobilosti vydal OBÚ pro území kraje
Ústeckého v Mostě dne 26. 6. 2015
pod čj. [REDACTED] 3

jméno a příjmení: [REDACTED]
trvalý pobyt: [REDACTED]
datum narození: [REDACTED]
osvědčení o odborné způsobilosti vydal OBÚ v Plzni dne
23. 8. 2007 pod čj. [REDACTED]

O d ů v o d n ě n í :

Žádost organizace BASALT CZ s.r.o. ze dne 9. 6. 2022 odpovídá požadavkům vyhlášky ČBÚ č. 15/1995 Sb., ve znění pozdějších předpisů, a uvedená organizace prokázala, že je odborně způsobilá zabezpečovat činnosti v rozsahu požadovaného oprávnění.

Důvodem žádosti organizace bylo doplnění [REDACTED]
Do oprávnění byl zapsán závodní lomu Jan Míka, trvalý pobyt Kaštanová 1258, 342 01 Sušice, datum narození 2. 5. 1963.


K vydání změny oprávnění se váže poplatková povinnost podle zákona č. 634/2004 Sb. o správních poplatcích, ve znění pozdějších předpisů, a to ve výši 500 Kč (část IV, položka 60, bod 1, písmene a) Sazebníku správních poplatků). Poplatek byl žadatelem uhrazen kolkovou známku.

Tímto oprávněním se ruší platnost oprávnění čj. SBS 04365/2016/OBÚ-04/1, vydané Obvodním báňským úřadem pro území kraje Ústeckého dne 24. 2. 2016.

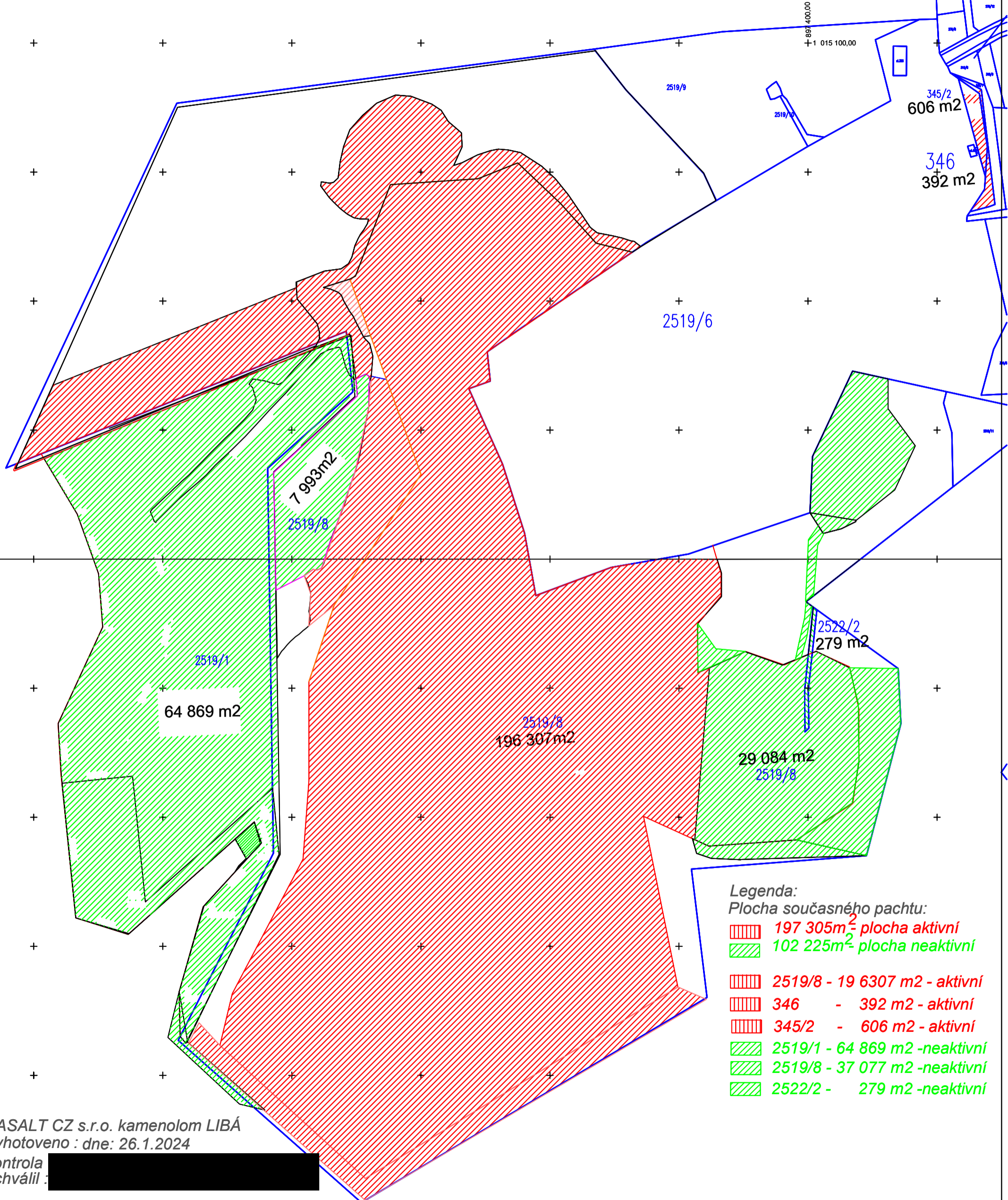
Podle ustanovení § 151 odst. 3 zákona 500/2004 Sb. nabývá rozhodnutí právní moci a právních účinků dnem převzetí dokladu účastníkem.

V Mostě, dne 15. 6. 2022

„otisk úředního razítka“



**Těžební práce v Dobývacích prostorech Libá, Libá I a Libá II:
Mapový podklad pro pachtovní smlouvu od 1.7.2025 í**



BASALT CZ s.r.o. kamenolom LIBÁ
Vyhотовeno : dne: 26.1.2024
kontrola
schválil : [redacted]

**Soupis propachtovaných pozemků k Pachtovní smlouvě - pozemky v dobývacím prostoru
č. 23/228/2025 včetně rozlišení ploch dle způsobu využití**

Parcelní číslo	Druh pozemku	Výměra	Výměra pachtu	Aktivní plochy	Neaktivní plochy
		m ²	m ²	m ²	m ²
345/2	ostatní plocha				
346	ostatní plocha				
část 2519/1	lesní pozemek				
část 2519/8	ostatní plocha				
2522/2	ostatní plocha				
Celkem					

Soupis pozemků a výpočet vyrovnání za období od 26. 1. 2024 do 30. 9. 2025
s právem hospodařit pro Lesy České republiky, s.p. užívaných a požívaných společností BASALT CZ s.r.o. v k. ú. Libá

Pozemek p. č.	Výměra užívaných pozemků v m ²	Výměra plochy / vyrovnání								
		aktivní v m ²	cena za m ²	celkem vyrovnání akt. pl. v Kč bez DPH	neaktivní v m ²	cena za m ²	celkem vyrovnání neakt. pl. v Kč bez DPH	plochy v m ²	cena za m ²	celkem vyrovnání pl. v Kč bez DPH
č. 2519/8										
Celkem										
Roz										
Plochy akt										
Plochy ne										
Celkem:										

Pozemek p. č.	Výměra užívaných pozemků v m ²	Výměra plochy / vyrovnání								
		aktivní v m ²	cena za m ²	celkem vyrovnání akt. pl. v Kč	neaktivní v m ²	cena za m ²	celkem vyrovnání neakt. pl. v Kč	plochy v m ²	cena za m ²	celkem vyrovnání pl. v Kč bez DPH
č. 2519/8										
Celkem										
Roz										
Plochy akt										
Plochy ne										
Celkem:										

Rekapitulace:		
Období	Počet dní	Celková částka vyrovnání bez DPH
26. 01. 2024 - 31. 12. 202		
01. 01. 2025 - 30. 09. 202		
Celkem:		