

SMLOUVA o zřízení věcného břemene č.: JI- 014330081278/003-ADS**Město Moravské Budějovice**

sídlo: nám. Míru 31, Moravské Budějovice, 676 02 Moravské Budějovice

IČO: 00289931

DIČ: CZ00289931

zapsána:

zastoupena: **Mgr. Martin Ferdan**, starosta

číslo účtu: [REDACTED]

vlastnický podíl: 1/1

(dále jen „Povinná“)

na straně jedné

a

EG.D, s.r.o.

se sídlem: Lidická 1873/36, Černá Pole, 602 00 Brno

IČO: 210 55 050

DIČ: CZ210 55 050

zapsána: Společnost je zapsána v Obchodním rejstříku vedeném Krajským soudem v Brně, oddíl B., vložka 8477

zastoupená: [REDACTED], Manažer věcných břemen na základě pověření ze dne 16.1.2025

bankovní spojení: [REDACTED]

číslo účtu: [REDACTED]

(dále jen „Oprávněná“)

na straně druhé

(Povinná a Oprávněná společně rovněž jako „Smluvní strany“)

uzavřely níže uvedeného dne, měsíce a roku tuto:

Smlouvu o zřízení věcného břemene

Č.: JI-014330081278/003-ADS (dále jen „SMLOUVA“)

k provedení (v souladu s) ustanovení § 25 odst. 4 zákona č. 458/2000 Sb., energetický zákon v platném znění, a §1257 a násl. zákona č. 89/2012 Sb., občanský zákoník

ČLÁNEK I. - ÚVODNÍ UJEDNÁNÍ

1.1. Oprávněná je provozovatelem distribuční soustavy (dále jen „PDS“) na území vymezeném licenci. Distribuční soustava je provozována ve veřejném zájmu. PDS má povinnost zajišťovat spolehlivé provozování, obnovu a rozvoj distribuční soustavy na území vymezeném licenci, přičemž zřízení tohoto věcného břemene je ze strany Oprávněné jedním ze zákonem daných předpokladů pro plnění této povinnosti.

1.2. Povinná prohlašuje, že je jediným a výlučným vlastníkem

- pozemku parc.č. **1367, 1371/4, 1373** v katastrálním území Vranín, obec Moravské Budějovice, okres Třebíč (dále jen „Pozemek“). Katastrální úřad pro Vysočinu, Katastrální pracoviště Moravské Budějovice eviduje předmětný Pozemek zapsaný v katastru nemovitostí na **LV č. 10001** pro katastrální území Vranín.

Kontakty ve věci smlouvy o VB:

- ve věcech technických: [REDACTED]

- na zhotovitele smlouvy: [REDACTED]

JI-1030072933/14330081278/003-ADS

- 1.3. Pozemek se nachází na území vymezeném licenci, v němž Oprávněná provozuje distribuční soustavu. Oprávněná má povinnost zřídit věcné břemeno umožňující zřídit a provozovat ve smyslu § 25 odst. 3 písm. e) energetického zákona na Pozemku zařízení distribuční soustavy.
- 1.4. Distribuční soustava je liniovou stavbou ve smyslu § 509 zákona č. 89/2012 Sb., občanský zákoník a nejedná se tak o součást pozemku.

ČLÁNEK II. - PŘEDMĚT SMLOUVY

- 2.1. Předmětem Smlouvy je zřízení a vymezení věcného břemene podle §25 odst. 4 energetického zákona a to jako osobní služebnost ve prospěch PDS dle tohoto zákona (dále též jen „věcné břemeno“). Obsah věcného břemene je specifikován v článku III. této Smlouvy na Pozemku ve prospěch Oprávněné v rozsahu uvedeném ve Smlouvě a vyplývajícím z příslušných ustanovení energetického zákona.

ČLÁNEK III. - SPECIFIKACE VĚCNÉHO BŘEMENE

- 3.1. Smluvní strany se dohodly, že Povinná, jako vlastník Pozemku, zřizuje k Pozemku ve prospěch Oprávněné právo věcného břemene podle §25 odst. 4 energetického zákona, když jeho obsah a rozsah jeho výkonu je blíže uveden v příslušných ustanovení energetického zákona.
- 3.2. Smluvní strany berou na vědomí, že se změnou vlastníka Pozemku přechází i práva a povinnosti vyplývající z věcného břemene na nabyvatele Pozemku.
- 3.3. Oprávněná je vlastníkem a provozovatelem stavby „**Vranín - 3RD: rozšíření sítě NN**“. Smluvní strany se za účelem umístění distribuční soustavy - **kabelové vedení NN, pojistkové skříně a uzemnění** (dále jen „distribuční soustava“) na Pozemku a za účelem jejího provozování dohodly na zřízení věcného břemene, jehož obsahem je právo Oprávněné zřídit a provozovat distribuční soustavu na Pozemku. Věcné břemeno zahrnuje též právo Oprávněné provádět na distribuční soustavě úpravy za účelem její obnovy, výměny, modernizace nebo zlepšení její výkonnosti, včetně jejího odstranění.
- 3.4. Rozsah věcného břemene vymezuje:
 - Geometrický plán č.: 205-6873/2023 zhotovený firmou ADITIS s.r.o., který ověřil(a) [REDAKCE] dne 18.09.2023 pod č.: 4479/2023 a za Katastrální úřad pro Vysočinu, Katastrální pracoviště Moravské Budějovice potvrdil(a) [REDAKCE] dne 02.10.2023 pod č.: PGP 373/2023-741
Citovaný geometrický plán je přílohou a nedílnou součástí této Smlouvy.
- 3.5. Povinná z věcného břemene bere na vědomí, že distribuční soustava je chráněna ochrannými pásmy dle energetického zákona. Ochranné pásmo slouží k zajištění spolehlivého provozu distribuční soustavy a k ochraně života, zdraví a majetku osob.
- 3.6. Povinná z věcného břemene je povinna strpět výkon práva Oprávněné vyplývající z této smlouvy a energetického zákona a zdržet se veškeré činnosti, co vede k ohrožení součásti distribuční soustavy a omezení výkonu tohoto práva Oprávněné.
- 3.7. Věcné břemeno zřízené touto Smlouvou se sjednává jako časově neomezené a zaniká v případech stanovených zákonem.

ČLÁNEK IV. - DALŠÍ PRÁVA

- 4.1. Oprávněná z věcného břemene má ve vztahu k Pozemku dále oprávnění, která jí, jako PDS, vznikem věcného břemene dle této Smlouvy přísluší ze zákona a to z ustanovení § 25 odst. 3 písm. f) a g) energetického zákona, především pak:
- vstupovat a vjíždět na Pozemek v souvislosti s realizací práv vyplývajících jí z věcného břemene podle odst. 3.3. článku III. této Smlouvy.
- 4.2. Oprávněná je povinna při výkonu oprávnění popsaných shora postupovat coby PDS striktně ve smyslu § 25 odst. 8 energetického zákona, tj. co nejvíce šetřit práva Povinné a vstup na Pozemek jí bezprostředně oznámit. Po skončení prací je povinna uvést Pozemek do předchozího stavu, a není-li to možné s ohledem na povahu provedených prací, do stavu odpovídajícího předchozímu účelu nebo užívání Pozemku a bezprostředně oznámit tuto skutečnost Povinné. Po provedení odstranění nebo okleštění stromů je povinna na svůj náklad provést likvidaci vzniklého klestu a zbytků po těžbě.

ČLÁNEK V. - CENA A PLATEBNÍ PODMÍNKY

- 5.1. Věcné břemeno podle této Smlouvy se zřizuje úplatně.
- 5.3. Mezi smluvními stranami se sjednává úplata za zřízení věcného břemene dle této smlouvy, a to formou jednorázové náhrady. Výše úplaty, kterou je oprávněný zavázán zaplatit povinnému činí 14.840,- Kč bez daně z přidané hodnoty. Tato částka bude dále navýšena o daň z přidané hodnoty ve výši platné sazby. Úplata je splatná bezhotovostním převodem na účet povinného na základě faktury – daňového dokladu. Za datum vystavení daňového dokladu a datum zdanitelného plnění se považuje datum uzavření této smlouvy. Splatnost faktury je mezi smluvními stranami sjednána na 15 dnů ode dne jejího vyhotovení.

Daňový doklad – faktura musí být vystavena na fakturační společnost: **EG.D, s.r.o.**

Povinná poznámka – uvedení čísla smlouvy na daňovém dokladu (faktuře):

Úhrada věcného břemene dle smlouvy EG.D číslo **JI-014330081278/003-ADS**

Daňový doklad – faktura bude zaslána na adresu: **EGD Faktury, P.O.Box 13, Praha 225 13, nebo elektronicky na email:** [REDACTED]

ČLÁNEK VI. - VKLAD VĚCNÉHO BŘEMENE DO VEŘEJNÉHO SEZNAMU

- 6.1. Smluvní strany se dohodly, že návrh na zahájení řízení o zápisu práva věcného břemene zřizovanému touto Smlouvou k Pozemku do katastru nemovitostí bude podán příslušnému katastrálnímu úřadu Oprávněnou. Správní poplatek za návrh na zahájení řízení o povolení vkladu práva do katastru nemovitostí uhradí Oprávněná.
- 6.2. Věcné břemeno podle této Smlouvy vzniká v souladu s ustanovením občanského zákoníku zápisem do veřejného seznamu (katastr nemovitostí). Právní účinky zápisu nastávají k okamžiku, kdy návrh na zápis došel příslušnému katastrálnímu úřadu.

ČLÁNEK VII. - DOLOŽKA DLE ZÁKONA O OBCÍCH

- 7.1. Povinná z věcného břemene prohlašuje, že tato Smlouva je uzavřena v souladu s ustanovením §41 odst. 2 zákona č. 128/2000Sb., o obcích v platném znění.
- 7.2. Uzavření této Smlouvy bylo schváleno radou města usnesením č. RM-65/2025/5 ze dne 25.03.2025

ČLÁNEK VIII. - OSTATNÍ UJEDNÁNÍ

- 8.1. Smluvní strany se zavazují, že pokud příslušný katastrální úřad vyzve účastníky k odstranění případných nedostatků návrhu na zahájení řízení o povolení vkladu, případně listiny, na základě které má být právo zapsáno, vyvinou potřebnou součinnost k jejich odstranění ve stanovené lhůtě.
- 8.2. V případě, že příslušný katastrální úřad v řízení o povolení vkladu řízení zastaví či zamítne, Smluvní strany se zavazují poté uzavřít ve lhůtě do 30 - ti kalendářních dní ode dne doručení rozhodnutí katastrálního úřadu o zastavení či zamítnutí vkladu oběma Smluvním stranám novou Smlouvu s totožným obsahem za stejných cenových podmínek, ve které budou odstraněny všechny nedostatky, které bránily povolení vkladu práva dle této smlouvy, bude-li to možné.
- 8.3. Oprávněná je povinna (prostřednictvím mandátáře) doručit kopii návrhu na zahájení řízení o povolení vkladu práva do KN s vyznačením data přijetí (podání) na KP KÚ (nebo jiného dokladu o doručení – doručenky) do 5-ti pracovních dnů na adresu Povinné ode dne podání na katastrálním úřadě. Smluvní strany si mohou smluvně dohodnout i jiný (alternativní) způsob doručení návrhu na zahájení řízení, například faxem, mailem apod.

ČLÁNEK IX. – OCHRANA OSOBNÍCH ÚDAJŮ:

- 9.1. V tomto článku jsou uvedeny základní informace o zpracování osobních údajů zástupců Povinné Oprávněnou. Podrobné informace jsou dostupné na www.egd.cz v sekci Ochrana osobních údajů.
- 9.2. Oprávněná bude zpracovávat osobní údaje zástupce Povinné na základě svého oprávněného zájmu pro účely přípravy, uzavření a plnění této Smlouvy, vnitřní evidence a kontroly, ochrany právních nároků a provozních potřeb. Proti takovému zpracování má zástupce Povinné právo podat námitku.
- 9.3. Podpisem této Smlouvy zástupce Povinné potvrzuje, že se seznámil s informacemi uvedenými v tomto článku a dalšími informacemi o zpracování osobních údajů dostupnými na www.egd.cz v sekci Ochrana osobních údajů, a to včetně práv, které Povinné a jejím zástupcům náleží.

ČLÁNEK X. - ZÁVĚREČNÁ UJEDNÁNÍ

- 10.1. Smlouva nabývá platnosti podpisem okamžikem jejího uzavření a účinnosti zveřejněním v Registru smluv. Smlouvu zveřejní Povinná neprodleně po podpisu smlouvy, nejpozději však do 30 dnů od jejího podpisu. Následně doručí Oprávněné potvrzení o zveřejnění smlouvy v registru.
- 10.2. Smlouva a právní vztahy z ní vyplývající se řídí právním řádem České republiky.
- 10.3. Na právní vztahy vyplývající nebo související s touto Smlouvou a v ní nebo v energetickém zákoně výslovně neupravené se přiměřeně uplatní ustanovení občanského zákoníku.
- 10.4. Smlouva je sepsána v 3 stejnopisech, z nichž po jednom obdrží Povinná a Oprávněná a jeden stejnopis bude Oprávněnou použit pro účely příslušného řízení o zápisu věcného břemene do katastru nemovitostí.

10.5. Smluvní strany prohlašují, že si Smlouvu před jejím podpisem přečetly, že byla uzavřena po vzájemné dohodě, podle jejich pravé a svobodné vůle, dobrovolně, určitě, vážně a srozumitelně, nikoliv v tísní, pod nátlakem ani za nápadně nevýhodných podmínek, což stvrzují svými podpisy. Smluvní strany prohlašují, že Smlouva představuje úplnou dohodu o veškerých jejích náležitostech a neexistují náležitosti, které by smluvní strany neujednaly.

Povinná


Oprávněná

V(ve) Moravské Budějovice, dne 02. 09. 2025

V (ve): Brno, dne..... 14-08-2025


Město Moravské Budějovice
Mgr. Martin Ferdan, starosta


EG.D, a.s.


Manažer věcných břemen, na základě pověření ze
dne 18. 1. 2021

Kontakty ve věci smlouvy o VB:

- ve věcech technických:
- na zhotovitele smlouvy:

Jl-1030072933/14330081278/003-ADS





VÝKAZ DOSAVADNÍHO A NOVÉHO STAVU ÚDAJŮ KATASTRU NEMOVITOSTÍ

Dosavadní stav			Nový stav					Porovnání se stavem evidence právních vztahů						
ní cu lem	Výměra parcely		Označení pozemku parc. číslem	Výměra parcely		Druh pozemku	Typ stavby	Způs. určení výměr	Díl přechází z pozemku označeného v		Číslo listu vlastnictví	Výměra dílu		Označení dílu
	ha	m ²		Způsob využití	ha				m ²	Způsob využití		Způsob využití	katastru nemovitostí	
1367										1367	10001			
1371/1										1371/1	10001			
1371/2										1371/2	10001			
1371/3										1371/3	10001			
1371/4										1371/4	10001			
1372										1372	27			
1373										1373	10001			

Oprávněný: dle listin

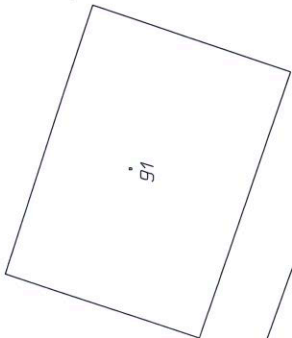
Druh věcného břemene: dle listin

Seznam souřadnic (S-JTSK)				Seznam souřadnic (S-JTSK)			
Číslo bodu	Souřadnice pro zápis do KN		Kód kv.	Číslo bodu	Souřadnice pro zápis do KN		Kód kv.
	Y	X			Y	X	
1	663343.06	1167529.58	3	38	663397.82	1167512.28	3
2	663341.10	1167530.50	3	39	663397.36	1167512.48	3
3	663341.34	1167530.94	3	40	663398.47	1167514.30	3
4	663343.24	1167530.04	3	41	663397.99	1167514.44	3
5	663359.60	1167523.63	3	42	663402.90	1167530.48	3
6	663359.76	1167524.11	3	43	663402.42	1167530.60	3
7	663364.41	1167522.00	3	44	663403.76	1167534.15	3
8	663364.67	1167522.44	3	45	663403.28	1167534.27	3
9	663364.60	1167521.83	3	46	663405.61	1167541.19	3
10	663364.86	1167522.27	3	47	663405.13	1167541.35	3
11	663365.23	1167521.60	3	48	663407.15	1167545.29	3
12	663365.45	1167522.04	3	49	663406.57	1167545.19	3
13	663365.52	1167521.41	3	50	663406.75	1167545.66	3
14	663365.96	1167521.72	3	51	663407.40	1167548.60	3
15	663365.30	1167521.01	3	52	663407.78	1167549.37	3
16	663365.97	1167521.19	3	53	663407.90	1167548.58	3
17	663365.73	1167520.77	3	54	663407.24	1167549.57	3
18	663366.60	1167520.98	3	55	663408.27	1167549.76	3
19	663366.70	1167521.48	3	56	663407.96	1167550.15	3
20	663368.44	1167520.85	3	57	663405.81	1167545.87	3
21	663368.56	1167521.35	3	58	663405.65	1167545.39	3
22	663370.04	1167520.11	3	59	663403.00	1167547.05	3
23	663370.24	1167520.57	3	60	663402.84	1167546.57	3
24	663376.19	1167517.66	3	61	663400.74	1167547.77	3
25	663376.37	1167518.12	3	62	663400.57	1167547.30	3
26	663383.69	1167515.02	3	63	663407.56	1167546.63	3
27	663383.89	1167515.48	3	64	663401.58	1167547.50	3
28	663389.27	1167512.34	3	65	663401.46	1167547.01	3
29	663389.47	1167512.80	3	66	663400.68	1167522.35	3
30	663395.68	1167509.84	3	67	663400.17	1167522.41	3
31	663396.28	1167509.73	3	68	663365.88	1167521.04	3
32	663396.02	1167510.29	3	69	663365.41	1167521.21	3
33	663396.98	1167510.73	3	70	663341.34	1167530.39	3
34	663396.68	1167511.15	3	71	663341.50	1167530.86	3
35	663397.57	1167510.60	3	72	663391.34	1167511.53	3
36	663397.26	1167511.18	3	73	663391.50	1167512.02	3
37	663397.68	1167511.09	3	74	663365.60	1167520.84	3

GEOMETRICKÝ PLÁN pro vymezení rozsahu věcného břemene k části pozemku	Geometrický plán ověřil úředně oprávněný zeměměřický inženýr:	Stejnopis ověřil úředně oprávněný zeměměřický inženýr:
	Jméno, příjmení: 	Jméno, příjmení: 
	Číslo položky seznamu úředně oprávněných zeměměřických inženýrů: 2785/2016	Číslo položky seznamu úředně oprávněných zeměměřických inženýrů: 2785
	Dne: 18. září 2023 Číslo: 4479/2023	Dne: 14.8.2025 Číslo: 1151/2025
Náležitosti a přesnosti odpovídá právním předpisům.		Tento stejnopis odpovídá geometrickému plánu v elektronické podobě uloženému v dokumentaci katastrálního úřadu.
Vyhotovitel: ADITIS Rokytova 2667/20 615 00 Brno IČO: 26290821 www.aditis.cz	Katastrální úřad souhlasí s očíslováním parcel.	
Číslo plánu: 205-6873/2023		
Okres: Třebíč	KÚ pro Vysočinu	
Obec: Moravské Budějovice	KP Moravské Budějovice	
Kat. území: Vranín	PGP 373/2023-741	
Mapový list: Mor.Bud. 5-3/43	2023.10.02 07:48:21 +02'00'	
Dosavadním vlastníkům pozemku byla poskytnuta možnost seznámit se v terénu s průběhem navrhovaných nových hranic, které byly označeny předepsaným způsobem:		

2

339/4



1367

30
(0.67)

31
(0.60)

32
(1.08)

33
(1.49)

34
(1.25)

35
(0.50)

36
(1.23)

37
(2.15)

38
(1.23)

39
(2.06)

40
(2.12)

41
(2.06)

42
(2.06)

43
(2.06)

44
(2.06)

45
(2.06)

46
(2.06)

47
(2.06)

48
(2.06)

49
(2.06)

50
(2.06)

51
(2.06)

52
(2.06)

53
(2.06)

54
(2.06)

55
(2.06)

56
(2.06)

57
(2.06)

58
(2.06)

59
(2.06)

60
(2.06)

336

1371/1

1371/4

1372

335



