[redacted]

Krajský úřad Libereckého kraje
odbor životního prostředí a zemědělství

DOŠLO
04. 2016

Liberecký kraj

Rozhodnutí nabylo právní moci dne
22.4.2016
Datum vyznačení: Podpis
1.7.2021

[redacted]

Dle rozdělovníku

ČÍSLO JEDNACÍ
Č.j.: KULK 27833/2016
Sp.zn.: OŽPZ 242/2016 OVLH

OPRÁVNĚNÁ ÚŘEDNÍ OSOBA/LINKA/E-MAIL
Pop/423
[redacted]

LIBEREC
5. dubna 2016

ROZHODNUTÍ

Krajský úřad Libereckého kraje, odbor životního prostředí a zemědělství, jako orgán státní správy lesů v přenesené působnosti (krajský úřad), příslušný dle § 67 odst. 1 písm. g) zák. č. 129/2000 Sb. o krajích, ve znění pozdějších předpisů a § 48a odst.1 písm. b) zákona č. 289/1995 Sb., o lesích a o změně a doplnění některých zákonů, ve znění pozdějších předpisů (lesní zákon) k vyřízení žádosti o odnětí pozemků určených k plnění funkcí lesa (dále jen PUPFL) o výměře 1 ha a větší, rozhodl ve správním řízení, vedeném dle zákona č. 500/2004 Sb., správní řád, ve znění pozdějších předpisů (správní řád), na žádost TJ Bižuterie z.s., Jablonec n.N. takto:

1. Ve smyslu ustanovení § 13, § 15 a § 16 lesního zákona **se povoluje dočasné odnětí pozemků určených k plnění funkcí lesa v následujícím rozsahu:**

k. ú.	parcela	zábor (m²)	účel	vlastník
Tanvald	765/1	[redacted]	sjezdovka	Lesy ČR
	765/1		lanovka	Lesy ČR
	1043/1		sjezdovka	Lesy ČR
	1165		sjezdovka	Lesy ČR
	1172/1		sjezdovka	Lesy ČR
	1172/1		lanovka	Lesy ČR
	1200/1		sjezdovka	Lesy ČR
	1200/1		lanovka	Lesy ČR
	1201		sjezdovka	Lesy ČR
	1205		sjezdovka	Lesy ČR
	1205		lanovka	Lesy ČR
	1199/4		lanovka	TJ Bižuterie
Celkem dočasné odnětí		[redacted] ha)		

Dočasné odnětí se povoluje na období od nabytí právní moci tohoto rozhodnutí na dobu 50 let, za účelem provozu lyžařského areálu Tanvaldský Špičák.
Jedná se o změnu režimu provozu lyžařského areálu ze současného dočasného omezení PUPFL na dočasné odnětí PUPFL. Umístění a plochy záborů jsou převzaty z pravomocných rozhodnutí OkÚ Jablonec n.N. č.j. ŽP/727/98 z 8.4.1998 a ŽP/3740/2002/221 z 23.12.2002.

2. Dle § 17 odst. 1 lesního zákona **se stanovuje poplatek za dočasné odnětí PUPFL v roční výši**

[redacted] - Kč

(slovy [redacted] koruny české)

Poplatek je podle § 18 lesního zákona každoročně splatný nejpozději do konce příslušného kalendářního roku, a to na č. ú. 8758-27727461/0710 u ČNB v Liberci, konstantní symbol 1148, variabilní symbol 00526690 (IČ plátce). Poplatek zaplatí ten, v jehož zájmu je odnětí provedeno, tedy TJ Bižuterie z.s. Netýká-li se odnětí celého roku, platí se 1/12 za každý započatý měsíc. Z poplatku náleží 60% Státnímu fondu životního prostředí a 40% obci, v jejímž katastrálním území došlo k odnětí, tj. Městu Tanvald.

3. Podle § 16 odst. 2 písm. d) lesního zákona **budou pozemky rekultivovány zalesněním do konce doby odnětí.**

Účastníci řízení del § 27 odst. 1 správního řádu:

1. TJ Bižuterie z.s., Pražská 4200/20, 466 01 Jablonec n. N., IČ 00526690
2. Lesy ČR s.p. Přemyslova 1106, 501 68 Hradec Králové, IČ 42196451

Odůvodnění:

Řízení bylo zahájeno podáním žádosti dne 16.3.2016 žadatelem, TJ Bižuterie z.s. Jablonec n.N. Žádost byla opatřena potřebnými náležitostmi dle vyhl. č. 77/1996 Sb. Krajský úřad přípisem č.j. 23419/2016 ze dne 21.3.2016 oznámil zahájení řízení a usnesením stanovil účastníkům řízení lhůtu k vyjádření. Účastníci řízení na výzvu k vyjádření nereagovali. Předmětné pozemky jsou převážně ve správě Lesy ČR s.p. Ve spise je založen souhlas s odnětím. Jeden pozemek je ve vlastnictví žadatele.

Orgán státní správy lesů s odnětím souhlasí. Nejedná se o nový zábor PUPFL. Na základě vývoje právního názoru na možnost provozu sjezdových areálů na PUPFL již nepostačuje původně povolené dočasné omezení PUPFL, ale Ministerstvo zemědělství a potažmo Lesy ČR s. p. nově požadují dočasné odnětí PUPFL. Všechny předmětné plochy již jsou v současnosti odlesněny na základě pravomocných rozhodnutí Okresního úřadu Jablonec n. N. č. j. ŽP/727/98 z 8.4.1998 a ŽP/3740/2002/221 z 23.12.2002.

Poplatek za odnětí byl stanoven dle vzorce v příloze lesního zákona, při použití faktoru ekologické stability 2 (Chráněná oblast přirozené akumulace vod Jizerské hory) a ceny dřeva, uveřejněné ve věstníku MZe pro rok 2016 ve výši [redacted] Kč/m^3. Poplatek, který je příjmem obce, může být použit pouze na zlepšení životního prostředí v obci nebo na zachování lesa (§ 17 odst. 4 lesního zákona).

Součástí rozhodnutí o dočasném odnětí je dle § 16 odst. 2 písm. d) lesního zákona i určení způsobu a termínu zalesnění. Charakter záboru je takový, že kromě demontáže přepravních zařízení nebude třeba provádět žádné technické ani biologické úpravy. Stanovení detailního způsobu zalesnění je vzhledem k dlouhé době odnětí neúčelné, byl tedy stanoven pouze termín zalesnění. Krajský úřad připouští, že tento termín nemusí být konečný a dle vývoje situace může umožnit delší provoz lyžařského areálu.

Poučení:

Proti tomuto rozhodnutí se lze podle § 83 správního řádu odvolat do 15 dnů ode dne jeho oznámení k Ministerstvu zemědělství. Podání odvolání je nutno učinit prostřednictvím Krajského úřadu Libereckého kraje.
Podle § 82 odst. 1 správního řádu lze odvoláním napadnout výrokovou část rozhodnutí, jednotlivý výrok nebo jeho vedlejší ustanovení. Odvolání jen proti odůvodnění rozhodnutí je nepřípustné.
Podle § 82 odst. 3 správního řádu odvolání musí mít náležitosti uvedené v § 37 odst. 2 správního řádu a musí obsahovat údaje o tom, proti kterému rozhodnutí směřuje, v jakém rozsahu ho napadá a v čem je spatřován rozpor s právními předpisy nebo nesprávnost rozhodnutí nebo řízení, jež mu předcházelo. Odvolání se podává v počtu 12 stejnopisů. Nepodá-li účastník potřebný počet stejnopisů, vyhotoví je správní orgán na náklady účastníka.
Podle § 85 odst. 1 správního řádu má včas podané a přípustné odvolání odkladný účinek.

Otisk úředního razítka

[redacted]

Účastníci řízení
Lesy ČR s. p., LS Jablonec n. N.
TJ Bižuterie z.s., Pražská 20, 466 01 Jablonec nad Nisou

Na vědomí
MěÚ Tanvald, odbor stavební úřad a životní prostředí, ekonomický odbor

Obdrží po nabytí právní moci
Celní úřad Liberec, České mládeže 1122, 460 03 Liberec 3

[redacted] **Krajský úřad Libereckého kraje**
odbor životního prostředí a zemědělství

Liberecký kraj

(70)

Dle rozdělovníku

ČÍSLO JEDNACÍ
Č.j.: KULK 44936/2019
Sp.zn.: OŽPZ 468/2019 OVLH

OPRÁVNĚNÁ ÚŘEDNÍ OSOBA/LINKA/E-MAIL
Pop/423
[redacted]

LIBEREC
14. června 2019

NPM 4. 7. 2019

ROZHODNUTÍ

Krajský úřad Libereckého kraje, odbor životního prostředí a zemědělství, jako orgán státní správy lesů v přenesené působnosti (krajský úřad), příslušný dle § 67 odst. 1 písm. g) zák. č. 129/2000 Sb. o krajích, ve znění pozdějších předpisů a § 48a odst.1 písm. b) zákona č. 289/1995 Sb., o lesích a o změně a doplnění některých zákonů, ve znění pozdějších předpisů (lesní zákon) k vyřízení žádosti o odnětí pozemků určených k plnění funkcí lesa (dále jen PUPFL) o výměře 1 ha a větší, rozhodl ve správním řízení, vedeném dle zákona č. 500/2004 Sb., správní řád, ve znění pozdějších předpisů (správní řád), na žádost TJ Bižuterie z.s., Jablonec n.N. takto:

1. Ve smyslu ustanovení § 13, § 15 a § 16 lesního zákona **se povoluje dočasné odnětí pozemků určených k plnění funkcí lesa v následujícím rozsahu:**

k. ú.	parcela	zábor (m^2)	účel	vlastník
Tanvald	765/1	[redacted]	sjezdovka ✓	Lesy ČR
	1043/1		sjezdovka ✓	Lesy ČR
	1165		sjezdovka ✓	Lesy ČR
	1172/1		sjezdovka ✓	Lesy ČR
Celkem dočasné odnětí			[redacted] **ha)**	

Dočasné odnětí se povoluje na období od nabytí právní moci tohoto rozhodnutí na dobu 50 let, za účelem rozšíření sjezdových tratí lyžařského areálu Tanvaldský Špičák.
Pro lokalizaci záborů je závazná dokumentace pro Změnu č. 1 Územního plánu Tanvald, schválenou Zastupitelstvem města Tanvald dne 7.9.2016. Záborové plochy jsou označeny lako plochy K13, K14, K16, K17, K18 a K22.

2. Dle § 17 odst. 1 lesního zákona **se stanovuje poplatek za dočasné odnětí PUPFL v roční výši**

[redacted] **- Kč**
(slovy [redacted] *korun českých)*

Poplatek je podle § 18 lesního zákona každoročně splatný nejpozději do konce příslušného kalendářního roku, a to na č. ú. 8758-27727461/0710 u ČNB v Liberci, konstantní symbol 1148, variabilní symbol 00526690 (IČ plátce). Poplatek zaplatí ten, v jehož zájmu je odnětí provedeno, tedy TJ Bižuterie z.s. Netýká-li se odnětí celého roku, platí se v uvedeném termínu 1/12 za každý

započatý měsíc. Z poplatku náleží 60% [redacted] Kč) Státnímu fondu životního prostředí a 40% [redacted] Kč) obci, v jejímž katastrálním území došlo k odnětí, tj. Městu Tanvald.

3. Podle § 16 odst. 2 písm. d) lesního zákona **budou pozemky rekultivovány zalesněním do konce doby odnětí.**

Účastníci řízení del § 27 odst. 1 správního řádu:

1. TJ Bižuterie z.s., Pražská 4200/20, 466 01 Jablonec n. N., IČ 00526690
2. Lesy ČR s.p. Přemyslova 1106, 501 68 Hradec Králové, IČ 42196451

Odůvodnění:

Řízení bylo zahájeno podáním žádosti dne 23.5.2019 žadatelem, TJ Bižuterie z.s. Jablonec n.N. Žádost byla opatřena potřebnými náležitostmi dle vyhl. č. 77/1996 Sb. Krajský úřad přípisem č. j. KULK 40579/2019 ze dne 27.5.2019 oznámil zahájení řízení a usnesením stanovil účastníkům řízení lhůtu k vyjádření. Účastníci řízení na výzvu k vyjádření nereagovali. Předmětné pozemky jsou ve správě Lesy ČR s.p. Ve spise je založen souhlas s odnětím.

Krajský úřad s odnětím souhlasí a svůj kladný postoj odůvodnil již při projednávání změny územního plánu. Tanvaldský Špičák je nejvýznamnějším lyžařským areálem Jizerských hor. Na jeho rozvoji panuje obecná shoda a vychází i ze studie rozvoje turistického ruchu v Jizerských horách a na Frýdlantsku. Je turistickým magnetem krajského významu, který přináší mnoho pracovních příležitostí v širokém okolí. Na provoz areálu jsou navázány další služby, zejména ubytovacího a pohostinského charakteru. Rozvoj lyžařského areálu je tak ve veřejném zájmu. Areál je rozvíjen postupně, po dílčích krocích. Dosavadní rozvoj byl vždy pečlivě zkoumán a s dotčenými orgány dlouhodobě diskutován. Dosavadní rozvoj se obešel bez negativních dopadů na přilehlé lesní porosty. Předmětem odnětí je rozšíření stávajících sjezdových tratí. Zatímco sjezdovky Turistická a Závodní jsou rozšiřovány pomístně, sjezdovka Slalomák bude výrazně rozšířena v téměř celé délce. Nedojde však ke vzniku nové porostní stěny, protože předmětem odnětí je pás lesa mezi lanovkou a stávající sjezdovkou. Krajský úřad je tak názoru, že veřejný zájem rozvoje regionu v tomto případě převyšuje zájem zachování lesa, vyjádřený v § 1 lesního zákona.

Poplatek za odnětí byl stanoven dle vzorce v příloze lesního zákona, při použití faktoru ekologické stability 2 (Chráněná oblast přirozené akumulace vod Jizerské hory) a ceny dřeva, uveřejněné ve věstníku MZe pro rok 2019 ve výši [redacted] Kč. Poplatek, který je příjmem obce, může být použit pouze na zlepšení životního prostředí v obci nebo na zachování lesa (§ 17 odst. 4 lesního zákona).

Součástí rozhodnutí o dočasném odnětí je dle § 16 odst. 2 písm. d) lesního zákona i způsobu a termínu zalesnění. Charakter záboru je takový, že v rámci rekultivace pravděpodobně nebude třeba provádět žádné technické ani biologické úpravy. Stanovení detailního způsobu zalesnění je vzhledem k dlouhé době odnětí a očekávaným změnám klimatu neúčelné, byl tedy stanoven pouze termín zalesnění. Krajský úřad připouští, že tento termín nemusí být konečný a dle vývoje situace může umožnit delší provoz lyžařského areálu.

Poučení:

Proti tomuto rozhodnutí se lze podle § 83 správního řádu odvolat do 15 dnů ode dne jeho oznámení k Ministerstvu zemědělství. Podání odvolání je nutno učinit prostřednictvím Krajského úřadu Libereckého kraje.
Podle § 82 odst. 1 správního řádu lze odvoláním napadnout výrokovou část rozhodnutí, jednotlivý výrok nebo jeho vedlejší ustanovení. Odvolání jen proti odůvodnění rozhodnutí je nepřípustné.
Podle § 82 odst. 3 správního řádu odvolání musí mít náležitosti uvedené v § 37 odst. 2 správního řádu a musí obsahovat údaje o tom, proti kterému rozhodnutí směřuje, v jakém rozsahu ho napadá a v čem je spatřován rozpor s právními předpisy nebo nesprávnost rozhodnutí nebo řízení, jež mu předcházelo. Odvolání se podává v počtu 3 stejnopisů. Nepodá-li účastník potřebný počet stejnopisů, vyhotoví je správní orgán na náklady účastníka.
Podle § 85 odst. 1 správního řádu má včas podané a přípustné odvolání odkladný účinek.

[redacted]

Účastníci řízení
Lesy ČR s. p., LS Jablonec n. N.
TJ Bižuterie z.s., Pražská 20, 466 01 Jablonec nad Nisou

Na vědomí
MěÚ Tanvald, odbor stavební úřad a životní prostředí a ekonomický odbor

Obdrží po nabytí právní moci
Celní úřad Liberec, České mládeže 1122, 460 03 Liberec 3

[redacted] **Krajský úřad Libereckého kraje**
odbor životního prostředí a zemědělství

Liberecký kraj

dle rozdělovníku

VÁŠ DOPIS ZNAČKY/ZE DNE	NAŠE ZNAČKA	VYŘIZUJE/LINKA/E-MAIL	LIBEREC
	KULK 50726/2019 sp. zn. OŽPZ 468/2019	Pop/423 [redacted]	8. července 2019

Oznámení právní moci rozhodnutí

Oznamujeme, že rozhodnutí Krajského úřadu Libereckého kraje, odboru životního prostředí a zemědělství, č. j. KULK 44936/2019 ze dne 14.6.2019, kterým bylo rozhodnuto o dočasném odnětí pozemků určených k plnění funkcí lesa v k.ú. Tanvald, nabylo právní moci dne 4.7.2019.

Rozhodnutí přikládáme.

S pozdravem

[redacted]

Příloha
Rozhodnutí č.j. 44936/2019

Obdrží
Lesy ČR s. p., LS Jablonec n. N.
TJ Bižuterie Jablonec n.N. z.s.
Celní úřad pro Liberecký kraj

Krajský úřad Libereckého kraje
U Jezu 642/2a • 461 80 Liberec 2 • tel.: +420 485 226 111 • fax: +420 485 226 444
e-mail: podatelna@kraj-lbc.cz • www.kraj-lbc.cz • IČ: 70891508 • DIČ: CZ70891508 •
Datová schránka: c5kbvkw

Toto rozhodnutí nabylo právní moci dne 17.6.2025
Městský úřad v Tanvaldě dne 17.6.25 podpis [redacted]

MĚSTSKÝ ÚŘAD TANVALD [redacted]

odbor stavební úřad a životní prostředí

✉ Palackého 359, 468 41 Tanvald,
☎ [redacted], ID datové schránky: 92zbxiu, e-mail: [redacted]

Sp.Zn.: MěÚT/13362/2025/SÚ a ŽP
Č.j.: MěÚT/22664/2025/SÚ a ŽP
Vyřizuje: [redacted]
Telefon: [redacted]

V Tanvaldu dne 28.5.2025

TJ Bižuterie, z.s.
Pražská 4200/20
466 01 Jablonec nad Nisou
IČ: 00526690

ROZHODNUTÍ

o dočasném odnětí pozemků určených k plnění funkcí lesa

Městský úřad Tanvald, odbor stavební úřad a životní prostředí, jako orgán státní správy lesů, příslušný podle § 48 odst.1 písm. a) zákona č. 289/1995 Sb., o lesích a změně a doplnění některých zákonů, ve znění pozdějších předpisů (dále jen „lesní zákon") na základě žádosti společnosti Tělovýchovná jednota Bižuterie, z.s., Pražská 4200/20, 466 01 Jablonec nad Nisou, IČ: 00526690, žádost o dočasné části pozemku určeného k plnění funkcí lesa

1) **p o v o l u j e** dle ust. § 13 odst. 1, dle ust. § 15 odst. 1 a ust. § 16 odst. 1 lesního zákona **dočasné odnětí pozemků určených k plnění funkcí lesa v následujícím rozsahu:**

katastrální území	p.p.č.	plocha záboru (m²)	vlastník
Tanvald	1165	[redacted]	LČR s.p.

2) **s t a n o v u j e** podle § 17 odst. 1 lesního zákona **roční poplatek za dočasné odnětí ve výši [redacted] Kč.**

Dočasné odnětí pozemků určených k plnění funkcí lesa se povoluje pro účely **modernizace a rozšíření střediska – rozšíření dojezdu stávající sjezdové tratě Kostelní.**

Dočasné odnětí pozemků je povoleno na dobu od nabytí právní moci do 31.12.2075.

Poplatek je podle § 18 lesního zákona splatný nejpozději do konce příslušného kalendářního roku, a to na č.ú. 8758-27727461/0710 u ČNB v Liberci, konstantní symbol 1148, variabilní symbol je rodné číslo plátce, nebo IČ. Netýká-li se odnětí celého roku, platí se 1/12 za každý započatý měsíc. Poplatek zaplatí ten, v jehož zájmu je odnětí provedeno, tedy společnost společnosti Tělovýchovná jednota Bižuterie, z.s., IČ 00526690. Z poplatku náleží 60 % Státnímu fondu životního prostředí a 40 % obci, v jejímž katastrálním území došlo k odnětí, tj. Městu Tanvald.

30.5.2025 [redacted]

Účastníci řízení (§ 27 odst. 1, z. č.500/2004 Sb., správní řád

1. TJ Bižuterie, z.s., Pražská 4200/20, 466 01 Jablonec n. N., IČ 00526690
2. Lesy České republiky s.p., Přemyslova 1106/19, 501 68 Hradec Králové, IČ 42196451

Odůvodnění:

Dne 9.4.2025 byla Městskému úřadu Tanvald, odbor stavební úřad a životní prostředí doručena výše uvedená žádost Tělovýchovné jednoty Bižuterie, z.s., o dočasné odnětí části lesního pozemku na p.p.č. 1165 o výměře [redacted] m^2, k.ú. Tanvald. Důvodem je modernizace a rozšíření střediska – rozšíření dojezdu stávající sjezdové tratě Kostelní. Dočasné odnětí pozemku je povoleno od nabytí právní moci tohoto rozhodnutí do 31.12.2075. Poplatek za odnětí ve výši [redacted] Kč byl vypočítán společností EKOLES-PROJEKT s.r.o., podle vzorce v příloze lesního zákona a průměrné ceny dřeva stanovené Ministerstvem zemědělství ČR, která je pro letošní rok ve výši [redacted] Kč. Vlastník dotčeného pozemku Lesy České republiky s.p. s dočasným odnětím souhlasí.

Žadatel předložil všechny náležitosti potřebné k vydání rozhodnutí, souhlas vlastníka lesa. Orgán státní správy lesů ověřil aktuálnost výpisů z katastru nemovitostí a žádosti vyhověl a povolil dočasné odnětí pozemků určených k plnění funkcí lesa tak, jak je uvedeno ve výroku rozhodnutí.

Poučení: Proti tomuto rozhodnutí může účastník řízení podat podle ustanovení § 81 odst.1 správního řádu odvolání, a to ve lhůtě 15 dnů ode dne jeho oznámení ke Krajskému úřadu Libereckého kraje v Liberci (v odvolání se uvede, v jakém rozsahu rozhodnutí napadá, a dále namítaný rozpor s právními předpisy nebo nesprávnost rozhodnutí nebo řízení, jež mu předcházelo). Odvolání se podává v potřebném počtu stejnopisů pro všechny účastníky řízení a pro správní orgán u Městského úřadu Tanvald, odboru stavební úřad a životní prostředí. Nepodá-li účastník potřebný počet stejnopisů, vyhotoví je na jeho náklady Městský úřad Tanvald.

[redacted]

[redacted]

Obdrží:

TJ Bižuterie, z.s., Pražská 4200/20, 466 01 Jablonec n. N., IČ 00526690
Lesy České republiky s.p., Přemyslova 1106/19, 501 68 Hradec Králové, IČ 42196451

Na vědomí:

Celní úřad Liberec, České Mládeže 1122, 460 03 Liberec – po nabytí právní moci
Město Tanvald, Palackého 359, 468 41 Tanvald

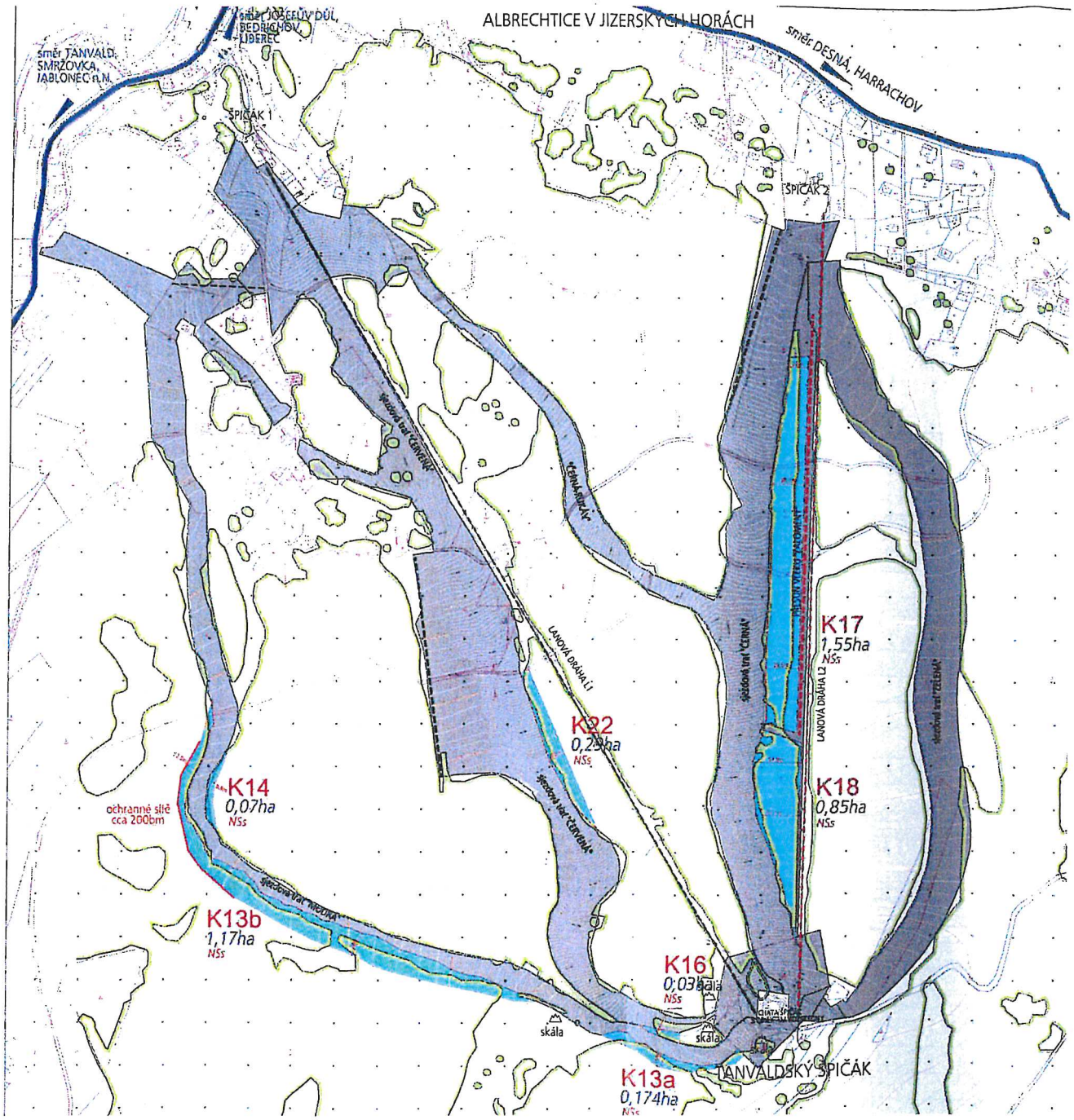
ALBRECHTICE V JIZERSKÝCH HORÁCH
směr JOSEFŮV DŮL, BEDŘICHOV, LIBEREC
směr TANVALD, SMRŽOVKA, JABLONEC n.N.
směr DESNÁ, HARRACHOV
ŠPIČÁK 1
ŠPIČÁK 2
K17
1,55ha
NSs
K22
0,25ha
NSs
K18
0,85ha
NSs
K14
0,07ha
NSs
ochranné sítě cca 200bm
K13b
1,17ha
NSs
K16
0,03ha
NSs
K13a
0,174ha
NSs
skála
TANVALDSKÝ ŠPIČÁK

K.Ú. TANVALD

Vlastník pozemku:

Česká republika
Lesy České republiky, s.p., Přemyslova 1106/19, Nový Hradec Králové, 50008 Hradec Králové

[redacted]

p.č. 1165 navrhovaná plocha odlesnění - 378m2

plocha původního odlesnění

sjezdová trať "Zelená"

projekt project	Lyžařské středisko Tanvaldský Špičák Albrechtice v Jizerských horách MODERNIZACE A ROZŠÍŘENÍ STŘEDISKA
hlavní projektant consultant	SIAL architekti a inženýři spol. s r.o. Liberec U Besedy 8/414, CZ 46001 Liberec [redacted]
klient client	TJ Bižuterie Jablonec nad Nisou
část projektu project part	SJEZDOVÁ TRAŤ "ZELENÁ"
název výkresu drawing title	situace lokality IV/26 hranice nového záboru PUPFL
vedoucí projektu project director	[redacted]
vypracoval drawing by	[redacted]
stupeň projektu project stage	dokumentace pro územní rozhodnutí a o změně využití území
měřítko scale	1:1000
číslo projektu project no.	
datum date	02/2025
paré drawing set no.	

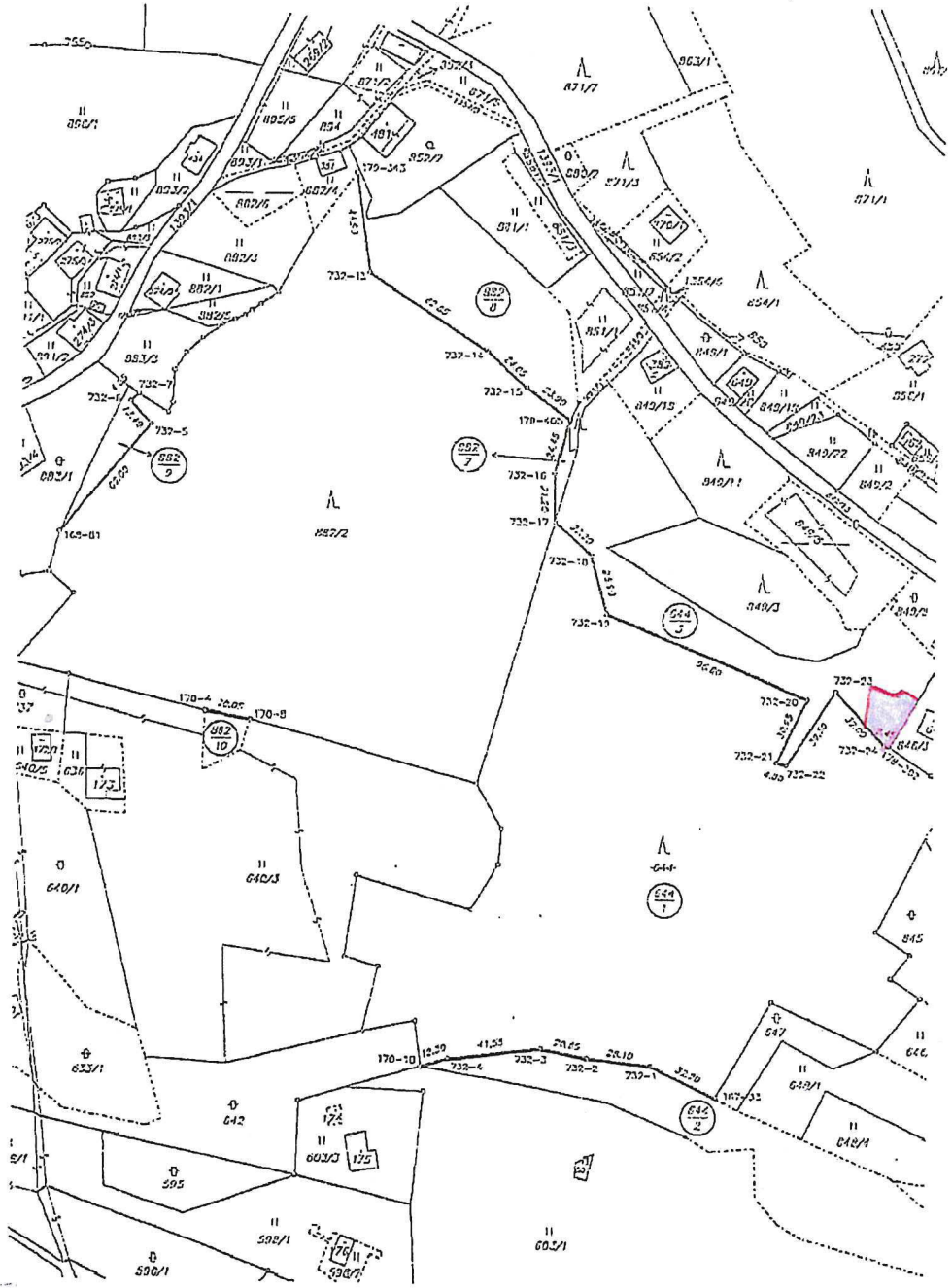

VÝKAZ DOSAVADNÍHO A NOVÉHO STAVU ÚDAJŮ KATASTRU NEMOVITOSTÍ

Dosavadní stav				Nový stav								
Označení pozemku parcelním číslem	Výměra parcely ha	Výměra parcely m²	Druh pozemku / Způsob využití	Označení pozemku parcelním číslem	Výměra parcely ha	Výměra parcely m²	Druh pozemku / Způsob využití	BPEJ	Zvláštní ochrana	Porovnání se stavem evidence právních vztahů: Díl přešlého z pozemku označeného v katastru nemovitostí	Díl přešlého z pozemku označeného v ostatním pozemkovém katastru	Číslo listu vlastnictví	Výměra dílu ha	Výměra dílu m²	Označení dílu
644	[redacted]		lesní poz.	644/1	[redacted]		lesní poz.	1	2	644		69	[redacted]		
				644/2			lesní poz.	2	2	644		69			
				644/3			lesní poz.	2	2	644		69			
882/2			lesní poz.	882/2			lesní poz.	1	2	882/2		69			
				882/7			lesní poz.	2	2	882/2		69			
				882/8			lesní poz.	2	2	882/2		69			
				882/9			lesní poz.	2	2	882/2		69			
				882/10			lesní poz.	2	2	882/2		69			
	[redacted]														

1) Rozdíl vzniklý zaokrouhlením nových výměr (bod 16.13 přílohy vyhl. č. 190/1996 Sb.)

Nabývatelé: 1.

2.

Dělit nebo sdružovat pozemky lze jen na základě územního rozhodnutí, pokud podmínky pro ně nejsou stanoveny jiným rozhodnutím nebo opatřením.

GEOMETRICKÝ PLÁN
pro rozdělení pozemku

Zhotovil: GEODÉZIE Jablonec nad Nisou a.s., Liberecká 59, 466 01 Jablonec n/N, IČ/DIČ 450 313 069

Číslo plánu:	734 - 160/2003
Okres:	Jablonec nad Nisou
Obec:	Janov nad Nisou
Kat. území:	Janov nad Nisou
Mapový list:	Liberec 1-63
Způsob úřední výměry	2 - z vyrovnaných souřadnic S-JTSK 1 - jiným úředním způsobem 0 - graficky

Dosavadní stav nemovitostí byl pořízen na podkladě katastrálního operátu a v souvislosti s průběhem aktualizovaných nových hranic, které byly označeny předepsaným způsobem: znaky z plánu

Mimořádnost a přesnosti odpovídá právním předpisům

[redacted]

Geometrický plán ověřil úředně oprávněný inženýr

[redacted]

Dne 23.7.2004 Číslo 152/2004

Úředně oprávněný zeměměřický inženýr odpovídá za odbornou úroveň geometrického plánu, za dodržení předepsané přesnosti a za správnost a úplnost nezbytných právních ověření.

Katastrální pracoviště souhlasí s ověřovacím pracem

[redacted]

Souhlas katastrálního pracoviště potvrdil

[redacted]

Dne [redacted] Číslo [redacted]

Jedno paré geometrického plánu s předepsanými přílohy jsou uloženy u katastrálního pracoviště.

K. ú. Janov n. N.

[redacted]

Projektant	Zodp. projektant	ELIPROM s.r.o. Legií 317 LIBEREC 14
[redacted]	[redacted]	

Investor Okres Místo	TJ Bižuterie Jablonec n.N. Jablonec n.N. Hrabětice	Měřítko ~~1:200~~ Datum 7/2002 stupeň PD

Kabel NN pro připojení čerpadla pro zasněžování sjezdové trati SEVERÁK -

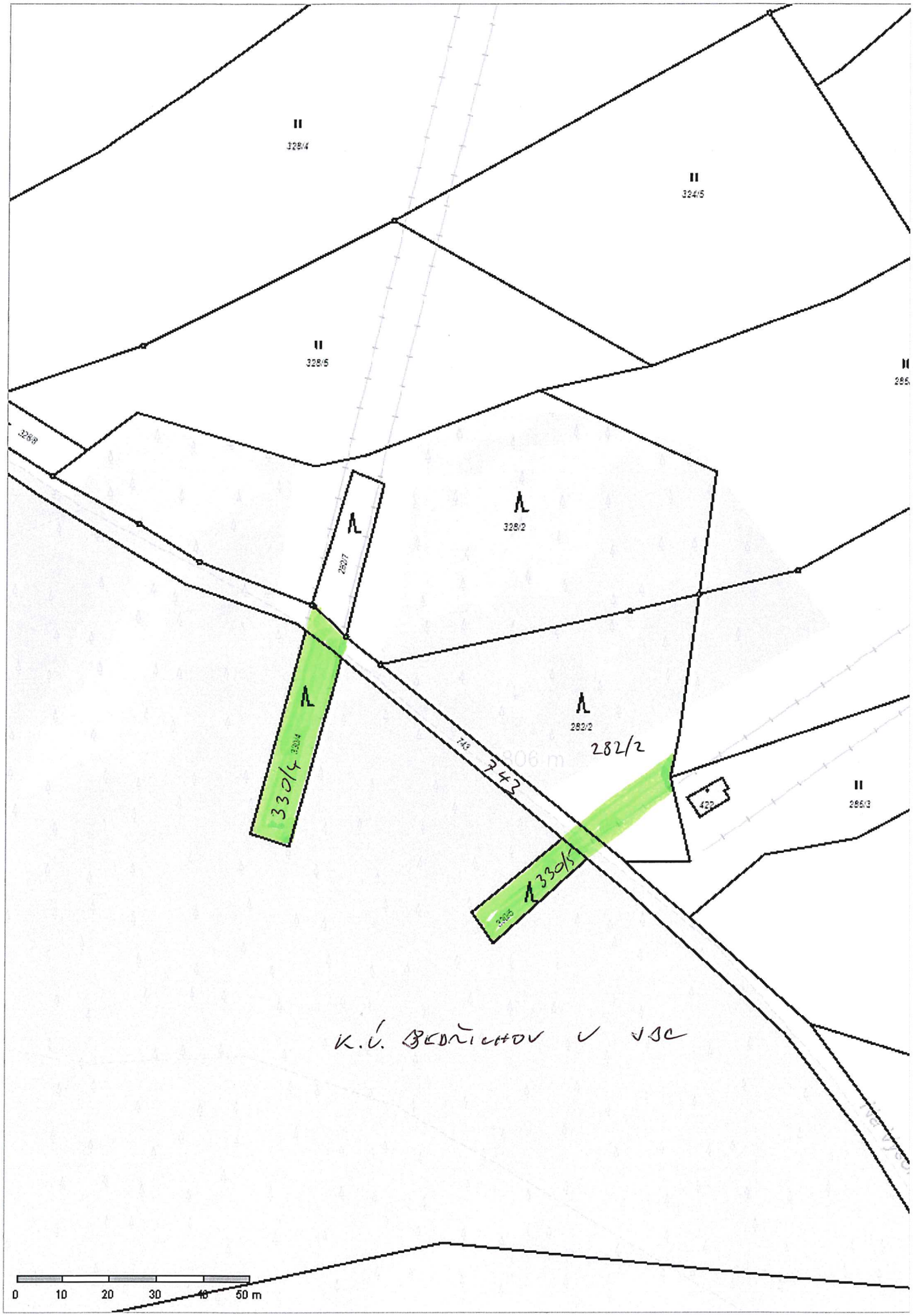
328/4
324/5
328/5
328/2
282/7
282/2
282/2
330/4
330/5
742
422
285/3
K.Ú. BEDŘICHOV V JSC
0 10 20 30 40 50 m