

Smlouva o zřízení práva stavby

uzavřena níže uvedeného dne, měsíce a roku podle ustanovení § 1240 a násl. zákona č. 89/2012 Sb. občanského zákoníku mezi těmito smluvními stranami:

1. Město Vsetín

se sídlem Svárov 1080, 755 01 Vsetín

zastoupené p. Jiřím Čunkem – starostou

IČO: 003 04 450

bankovní spojení:

(dále jen „vlastník“)

a

2. UNIQUE Textiles, s.r.o.

se sídlem Holešovská 166, 763 16 Fryšták

zastoupená Ing. Bohdanem Kašparem, jednatelem

IČO: 255 47 798

bankovní spojení:

zapsaná v obchodním rejstříku vedeném u Krajského soudu v Brně oddíl C vložka 32526

(dále jen „stavebník“)

(společně též jako „smluvní strany“)

Čl. I.

Prohlášení smluvních stran

- 1) Vlastník prohlašuje, že je výlučným vlastníkem nemovitostí zapsaných v katastru nemovitostí u Katastrálního úřadu ve Vsetíně na LV č. 10001 pro obec Vsetín, kat. území Vsetín, mimo jiné i pozemku p.č. 11573/1, ostatní plocha o zapsané výměře 10088 m².
- 2) Stavebník prohlašuje, že je na základě Společného povolení č.j. MUVS-S 19388/2024/OÚPSŘD-330/Mr-15 ze dne 06. 03. 2025, jenž nabylo právní mocí dne 29. 3. 2025, oprávněn na příslušné části pozemku specifikovaného v odst. 1) tohoto článku smlouvy, zbudovat stavbu nazvanou v projektové dokumentaci „Výrobní a skladovací hala UNIQUE Textiles, s.r.o., Vsetín“. Příslušná část tohoto pozemku je pro účely této smlouvy vymezena geometrickým plánem č. 8248 – 191/2021 zpracovaným zeměměřičem se sídlem Smetanova 1484, Vsetín, IČ: 180 93 795, na základě, kterého je označena jako nová p.č. 11573/44, ostatní plocha o výměře 5900 m² (dále jen „stavební pozemek“).
- 3) Po oddělení pozemku p.č. 11573/44 specifikovaného v odst. 2) tohoto článku smlouvy se současně upravuje výměra zbylé části pozemku p.č. 11573/1 na novou, a to přibližně 4188 m².

- 4) Dne 27.09.2022 uzavřeli vlastník se stavebníkem Smlouvu o budoucí smlouvě kupní č. 56/4-32p/22, kterou se vlastník zavázal, za podmínek v této smlouvě sjednaných, převést vlastnické právo k části pozemku p.č. 11573/1, ostatní plocha, k.ú. Vsetín, vymezené a nově označené geometrickým plánem č. 8248 – 191/2021 jako pozemek p.č. 11573/44, ostatní plocha o výměře 5900 m², do vlastnictví stavebníka. V této smlouvě bylo současně dohodnuto, že do doby zajištění pravomocného stavebního povolení na realizaci záměru stavebníka dle čl. I odst. 2 bude smluvní vztah k předmětnému stavebnímu pozemku ošetřen nájemní smlouvou s tím, že po zajištění příslušného stavebního povolení bude samostatná možnost realizace této stavby ošetřena zřízením věcného práva stavby.
- 5) Dne 27.10.2017 uzavřel vlastník se stavebníkem nájemní smlouvu č. 56/2-01/17-PZI a dne 05.02.2025 uzavřel vlastník se stavebníkem dodatek č. 1 k nájemní smlouvě č. 56/2-01/17-PZI ze dne 27.10.2017, na základě, které vlastník pronajal stavebníkovi část pozemku p.č. 11573/1, ostatní plocha, k.ú. Vsetín, vymezenou a nově označenou geometrickým plánem č. 8248 – 191/2021 jako pozemek p.č. 11573/44, ostatní plocha o výměře 5900 m², pro účely realizace a zřízení stavby uvedené v odst. 2 tohoto článku. Doba nájmu byla sjednána na dobu určitou, do doby podání návrhu na vklad práva stavby do katastru nemovitostí.
- 6) Vlastník bere na vědomí, že při realizaci stavby může dojít k odchylkám od nadepsané projektové dokumentace a společného povolení. Odchytky od projektové dokumentace musí být v souladu s územně plánovací dokumentací a stavebník se zavazuje obstarat příslušný povolovací akt stavebního úřadu. Vlastník se zavazuje poskytnout stavebníkovi veškerou možnou součinnost k případnému obstarání povolovacího aktu.

Čl. II

Předmět smlouvy

- 1) Vlastník zřizuje touto smlouvou ve prospěch stavebníka podle ust. § 1240 zákona č. 89/2012 Sb., občanský zákoník, v platném znění, právo stavby, a to k celému stavebnímu pozemku specifikovanému v odst. 2) čl. I této smlouvy, za účelem zřízení a provozování stavby „Výrobní a skladovací hala UNIQUE Textiles, s.r.o., Vsetín“, která bude zbudována stavebníkem na tomto pozemku v souladu se Společným povolením č.j. MUVS-S 19388/2024/OÚPSŘD-330/Mr-15 ze dne 06. 03. 2025 specifikovaném v odst. 2) čl. I této smlouvy. Právo stavby se vztahuje na celý výše uvedený stavební pozemek, neboť jeho některé části sice nejsou pro samotnou stavbu zapotřebí, ale slouží k jejímu užívání. Součástí práva stavby je rovněž právo stavebníka vstupovat a vjíždět na tento pozemek v souvislosti se zřízením, stavebními úpravami, opravami a provozováním předmětné stavby.
- 2) Vlastník prohlašuje, že předmětný stavební pozemek je bez faktických i právních vad vyjma omezení, břemen a služebností zapsaných v katastru nemovitostí a neexistují žádné okolnosti, které by bránily řádnému výkonu práv odpovídajících právu stavby, jak je touto smlouvou sjednáno.
- 3) Vlastník prohlašuje, že si je vědom omezení, která souvisejí se zřízením práva stavby. Vlastník si však vyhrazuje právo udělovat stavebníkovi souhlas k veškerým změnám předmětné stavby ve vztahu k tomu, jak byla tato stavba definována ve Společném povolením, vydaným Městským úřadem ve Vsetíně, odborem územního plánování, stavebního řádu a dopravy pod č.j. MUVS-S

19388/2024/OÚPSŘD-330/Mr-15 ze dne 06. 03. 2025, jenž nabyla účinnosti dne 29. 03. 2025, a to v případě, že by realizované změny byly v rozsahu, pro které je nutno zahájit řízení o změně stavby před jejím dokončením podle stavebního zákona; to však neplatí pro takové změny, které zachovávají limity stavby uvedené ve smlouvě o budoucí smlouvě kupní č. 56/4-32p/22.

- 4) Právo stavby se zřizuje na dobu určitou, a to na dobu 7 let od uzavření smlouvy o právu stavby.
- 5) Právo stavby se sjednává jako právo úplatné, přičemž sjednaná výše úplaty, resp. stavebního platu, činí **celkem 29 500 Kč/rok** (slovy: **Dvacet devět tisíc pět set korun českých**). K takto sjednanému stavebnímu platu bude v souladu ustanovením § 56a odst. 3 zákona č. 235/2004 Sb., o dani z přidané hodnoty, v platném znění (dále jen zákon o DPH), připočtena daň z přidané hodnoty ve výši sazby daně platné ke dni uskutečnění zdanitelného plnění (ke dni podpisu smlouvy činí platná sazba 21 %).

Stavební plat je sjednán v režimu dílčích plnění a bude hrazen oprávněným na účet povinného uvedený v záhlaví této smlouvy ve čtyřech pravidelných splátkách, kdy jedna tato splátka činí **7 375,- Kč** (slovy: Sedm tisíc tři sta sedmdesát pět korun českých) plus DPH, na základě vystaveného daňového dokladu, se splatností do 14-ti dnů od data vystavení. Za den uskutečnění dílčího zdanitelného plnění je ve smyslu § 21 odst. 7 zákona o DPH považován první den kalendářního čtvrtletí příslušného kalendářního roku.

- 6) Stavebník toto právo stavby, jak je vymezeno v odst. 1 - 5 tohoto článku přijímá a vlastník se zavazuje takto vymezené právo stavby strpět.
- 7) Smluvní strany výslovně prohlašují, že umístění stavby je výrazným omezením vlastnického práva vlastníka a stavebník se zavazuje provádět veškeré stavební činnosti a udržovací práce na stavbě s odbornou péčí a náležitou opatrností tak, aby na pozemku vlastníka nevznikly žádné škody.

Čl. III

Podmínky práva stavby

- 1) Stavebník je povinen stavbu dokončit a zkolaudovat nejpozději do 29.03.2028, když pro účely této smlouvy bude tento závazek považován za splněný dnem, ve kterém nabude právní moci rozhodnutí Městského úřadu Vsetíně, odboru územního plánování, stavebního řádu a dopravy MěÚ Vsetín, kterým bude bez jakéhokoliv omezení povoleno užívání předmětné stavby. V případě, že bude stavebníkovi zřejmé, že nebude moci dodržet tento termín pro kolaudaci z důvodů, které nemají původ v činnosti stavebníka a zhotovitelů stavby (zejména podání opravných prostředků proti kolaudačnímu rozhodnutí ze strany zájmových skupin s cílem prodloužení doby řízení za účelem vymožení případných plnění či jiného prospěchu je stavebník oprávněn podat žádost o prodloužení termínu pro kolaudaci v důsledku vzniku takových okolností a vlastník je povinen mu vyhovět ovšem to pouze za předpokladu, že k datu 29.03.2028 bude podána alespoň žádost o vydání kolaudačního rozhodnutí.

- 2) Stavebník je povinen stavbu po jejím provedení udržovat v dobrém stavu. Stavebník je dále povinen stavbu pojistit pro případ vzniku pojistných událostí jako jsou živelné škody, vandalismus apod.
- 3) Vlastník si dále vyhrazuje právo udělovat stavebníkovi souhlas k nájmu, propachtování, výpůjčce, výprose a zatížení práva stavby věcným břemenem s výjimkou věcných břemen pro vlastníky, provozovatele a správce inženýrských sítí, která budou zřizována v souvislosti s realizací stavby.
- 4) Stavebník prohlašuje, že dle jeho vědomí nemá ke dni podpisu této smlouvy vůči vlastníkovi žádné nesplacené dluhy po lhůtě splatnosti. Vlastník je oprávněn od této smlouvy odstoupit v případě, že se toto prohlášení stavebníka v budoucnu ukáže jako nepravdivé či neúplné.
- 5) Smluvní strany se dohodly, že vlastník má dále právo od této smlouvy odstoupit pokud:
 - a) Stavebník nebude ani přes výzvu vlastníka plnit podmínky stanovené ve Společném povolením vydaném Městským úřadem ve Vsetíně, odborem územního plánování, stavebního řádu a dopravy pod č.j. MUVS-S 19388/2024/OÚPSŘD-330/Mr-15 ze dne 06. 03. 2025, jenž nabylo právní mocí dne 29. 3. 2025, které ve svém důsledku mohou vést k tomu, že nebude vydáno kolaudační či jiné rozhodnutí povolující užívání předmětné stavby
 - b) stavebník bez souhlasu vlastníka poskytne právo stavby do nájmu, pachtu, výpůjčky či výprosy nebo právo stavby zcizí či zatíží věcným břemenem s výjimkou věcných břemen pro vlastníky, provozovatele a správce inženýrských sítí, která budou zřizována v souvislosti s realizací stavby.
 - c) stavebník bez souhlasu vlastníka poskytne předmětnou stavbu do nájmu, pachtu, výpůjčky či výprosy.
 - d) Stavebník bude déle než 30 dnů v prodlení s některou ze splátek stavebního platu sjednaného touto smlouvou dle čl. II odst. 6, a nesjedná nápravu ani přes písemné vyrozumění se stanovením dodatečné lhůty alespoň 10 dnů.
- 6) Smluvní strany sjednaly, že před odstoupením od smlouvy je strana, která má v úmyslu od smlouvy odstoupit, povinna písemně oznámit svůj záměr odstoupit od této smlouvy druhé straně smlouvy a poskytnout jí přiměřenou lhůtu k nápravě. Odstoupit od smlouvy je možné po marném uplynutí této dodatečné lhůty.
- 7) Odstoupení jedné ze smluvních stran od smlouvy musí být provedeno písemnou formou s uvedením důvodu odstoupení, kdy účinky odstoupení nastanou dnem, kdy oznámení o odstoupení od této smlouvy došlo té smluvní straně, které bude určeno. V případě pochybností ohledně data, kdy tato písemnost došla se má za to, že písemnost došla pátý den ode dne jejího podání poštovní přepravě jako doporučená listovní zásilka. Odstoupení od smlouvy nemá vliv na právo vymáhat smluvní pokutu ve smyslu ujednání následujícího odstavce 8 tohoto článku smlouvy.
- 8) V případě, že vzniknou důvody od této smlouvy odstoupit je stavebník povinen poskytnout vlastníkovi veškerou potřebou součinnost, která je potřebná k vymazání předmětného práva stavby z katastru nemovitostí, dále je povinen podepsat návrh na vymazání tohoto práva z katastru nemovitostí. Stejnou povinnost má stavebník i v případě, že předmětné právo stavby zanikne uplynutím doby, na kterou bylo zřízeno. Pokud tak stavebník neučiní ani do 15 dnů od odstoupení od této smlouvy nebo od data, kdy uplynula doba, na kterou bylo právo stavby zřízeno, je povinen uhradit vlastníkovi smluvní pokutu ve výši 5.000,- Kč za každý i započatý den prodlení s plněním

této povinnosti.

- 9) V případě, že dojde k zániku práva stavby (např. z důvodu odstoupení), aniž by byl stavební pozemek převeden na stavebníka, smluvní strany si sjednaly, že vlastník pozemku bude povinen dát Stavebníkovi náhradu ve výši 100% hodnoty stavby nacházející se v době zániku práva stavby na pozemku. Hodnota stavby bude určena znaleckým posudkem. Nebude-li jedna ze smluvních stran se znaleckým posudkem souhlasit, je oprávněna si zadat zpracování druhého znaleckého posudku na hodnotu stavby. Výše náhrady bude určena průměrem hodnot stavby dle těchto znaleckých posudků. Současně se stavebník v tomto případě zavazuje k bezúplatnému převodu práv a povinností vyplývajících ze stavebního povolení k dotčené stavbě na vlastníka stavebního pozemku, a to nejpozději k datu jeho předání.

Čl. IV

Vklad práva stavby do katastru nemovitostí

- 1) Tato smlouva nabývá platnosti dnem jejího podpisu. Právo stavby zřizované na základě této smlouvy, přechází na stavebníka zápisem vkladu tohoto práva do katastru nemovitostí, přičemž právní účinky zápisu nastávají k okamžiku, kdy návrh na zápis došel příslušnému katastrálnímu úřadu.
- 2) Návrh na povolení vkladu bude podán příslušnému katastrálnímu úřadu vlastníkem, bez zbytečného odkladu, nejpozději do 5 pracovních dnů ode dne zveřejnění této smlouvy v registru smluv. Náklady s tím spojené, včetně úhrady správního poplatku, uhradí stavebník. **Stavebník se zavazuje uhradit vlastníkovi částku ve výši 2 000 Kč odpovídající správnímu poplatku za návrh na vklad do katastru nemovitostí (dále jen „poplatek za řízení“), a to převodem na bankovní účet prodávajícího [redacted] pobočka Vsetín, pod variabilním symbolem: 0222125362, a to ve lhůtě do 3 dnů od uzavření této smlouvy.** Poplatek za řízení bude příslušným katastrálním úřadem zinkasován z účtu prodávajícího ve prospěch KÚ pro Zlínský kraj, KP Vsetín, a to na základě Smlouvy o inkasu č. KÚ-10698/2020-770-01001-2 ze dne 09.12.2020 uzavřené mezi Městem Vsetín (tj. povinným z práva stavby) a Českou republikou – Katastrálním úřadem pro Zlínský kraj (se sídlem třída Tomáše Bati 1565, 760 01 Zlín, IČ: 71185216).
- 3) Smluvní strany prohlašují, že svými projevy vůle učiněnými na této listině budou do doby pravomocného rozhodnutí o vkladu práva stavby dle této smlouvy do katastru nemovitostí vázány, přičemž v případě, že tento návrh bude katastrálním úřadem pravomocně zamítnut, smluvní strany se zavazují společně a neprodleně odstranit zjištěné nedostatky formou dodatku ke smlouvě tak, aby účel smlouvy byl zachován nebo uzavřít novou smlouvu.
- 4) Ve smyslu ustanovení § 441 zákona č. 89/2012 Sb. občanského zákoníku a § 15 odst. 1 písm. b zákona č. 256/2013 Sb., katastrálního zákona uděluje tímto stavebník vlastníkovi **plnou moc** k podání návrhu na vklad práva stavby dle této smlouvy do katastru nemovitostí a k zastupování ve věcech týkajících se vkladu práva dle této smlouvy do katastru nemovitostí, mimo doručení vyznění katastrálního úřadu o provedení vkladu práv služebnosti dle této smlouvy do katastru nemovitostí. Podpisem této smlouvy vlastník plnou moc přijímá.

- 5) Stavebník tímto v souladu s ustanovením § 441 a násl. občanského zákoníku uděluje vlastníkovu plnou moc k zastupování ve věci podání návrhu na vymazání práva stavby a výhrady vlastníka udělovat souhlas k zatížení tohoto práva do katastru nemovitostí, včetně zastupování ke všem právním a administrativním úkonům potřebným k řízení o vymazání těchto práv před příslušným katastrálním úřadem, a to v případě, že právo stavby zanikne uplynutím doby, na kterou bylo zřízeno, nebo z titulu odstoupení od této smlouvy. Podpisem této smlouvy vlastník plnou moc přijímá.
- 6) Stavebník je oprávněn odvolat plnou moc uvedenou v odstavci 5 tohoto článku výlučně jen z těchto důvodů:
 - a) vlastník neprodlouží termín pro kolaudaci předmětné stavby z důvodu uvedených v článku III. odst. 1 této smlouvy,
 - b) vlastník nepodá návrh na vymazání práva stavby a výhrady vlastníka udělovat souhlas k zatížení tohoto práva ani do 60 dnů ode dne zániku tohoto práva uplynutím doby, na kterou bylo zřízeno, nebo z titulu odstoupení od této smlouvy.

Čl. V.

Salvátorská klauzule

Je-li, nebo stane-li se některé ustanovení této smlouvy neplatným či neúčinným, zůstávají ostatní ustanovení této smlouvy platná a účinná. Namísto neplatného či neúčinného ustanovení se použijí ustanovení obecně závazných právních předpisů upravujících otázku vzájemného vztahu smluvních stran. Strany se pak zavazují upravit svůj smluvní vztah přijetím jiného ustanovení, které svým obsahem nejlépe odpovídá účelu ustanovení neplatného, resp. neúčinného.


Čl. VI

Závěrečná ustanovení

- 1) Smluvní strany se odchýlně od ustanovení § 1740 odst. 3 občanského zákoníku dohodly, že odpověď na návrh na uzavření smlouvy s dodatkem nebo odchylkou, která podstatně nemění podmínky nabídky, není přijetím nabídky, ale považuje se za odmítnutí původního návrhu a za nový návrh.
- 2) Smluvní strany stvrzují, že tato smlouva obsahuje jejich úplnou dohodu a že neexistují žádná jiná ujednání, ústní či písemná, která by dále upravovala předmět této smlouvy. Pokud by takováto ujednání existovala, jsou tímto zrušena a nahrazena beze zbytku touto smlouvou. Tím není dotčena smlouva o budoucí smlouvě č. 56/4-32p/22.
- 3) Tato smlouva může být změněna nebo doplněna pouze na základě písemných dodatků podepsaných oprávněnými zástupci obou smluvních stran. Smluvní strany se výslovně dohodly na vyloučení aplikace ustanovení § 582 odst. 2 občanského zákoníku upravující možnosti sjednat změnu smlouvy neformálně, a to poskytnutím písemnosti. Smluvní strany výslovně vylučují, aby tato smlouva byla doplňována či měněna jinou formou, než jak je stanoveno v tomto odstavci smlouvy.
- 4) Tato smlouva je sepsána a podepsána ve čtyřech vyhotoveních. Dvě vyhotovení pro vlastníka, jedno pro stavebníka a jedno jako příloha k návrhu na vklad práva, podanému k příslušnému katastrálnímu úřadu.

- 5) Záměr zřízení předmětného práva stavby byl zveřejněn na úřední desce města Vsetín v době od 15. 05. 2025 do 02. 06. 2025.
- 6) Uzavření této smlouvy schválilo Zastupitelstvo města Vsetín na svých zasedáních konaných dne 23. 06. 2025, pod bodem č. 33/19/ZM/2025.
- 7) Tato smlouva byla uzavřena v souladu se zákonem č. 128/2000 Sb., o obcích, v platném znění a byly splněny podmínky pro její uzavření (§41 citovaného zákona).
- 8) Stavebník bere na vědomí, že město Vsetín je povinný subjekt k poskytování informací dle zákona č. 106/1999 Sb., o svobodném přístupu k informacím a zákona č. 340/2015 Sb., o registru smluv. Stavebník souhlasí se zpřístupněním či zveřejněním celé této smlouvy, jakož i všech jednání a okolností s jejím uzavřením souvisejících. Tato smlouva podléhá povinnosti zveřejnění v registru smluv.
- 9) Tato smlouva nabývá platnosti dnem podpisu oběma smluvními stranami a účinnosti **dnem zveřejnění v registru smluv.**
- 10) Smluvní strany prohlašují, že smlouva byla sepsána podle jejich pravé a svobodné vůle, že nebyla uzavřena v tísní ani za jinak nápadně nevýhodných podmínek, že souhlasí s jejím zněním a na důkaz tohoto připojují své podpisy.

Ve Vsetíně dne 06. 08. 2025
Za vlastníka:



Ve Vsetíně dne 6.8.2025
Za stavebníka:




Příloha:

1 x Geometrický plán č. 8248 – 191/2021.

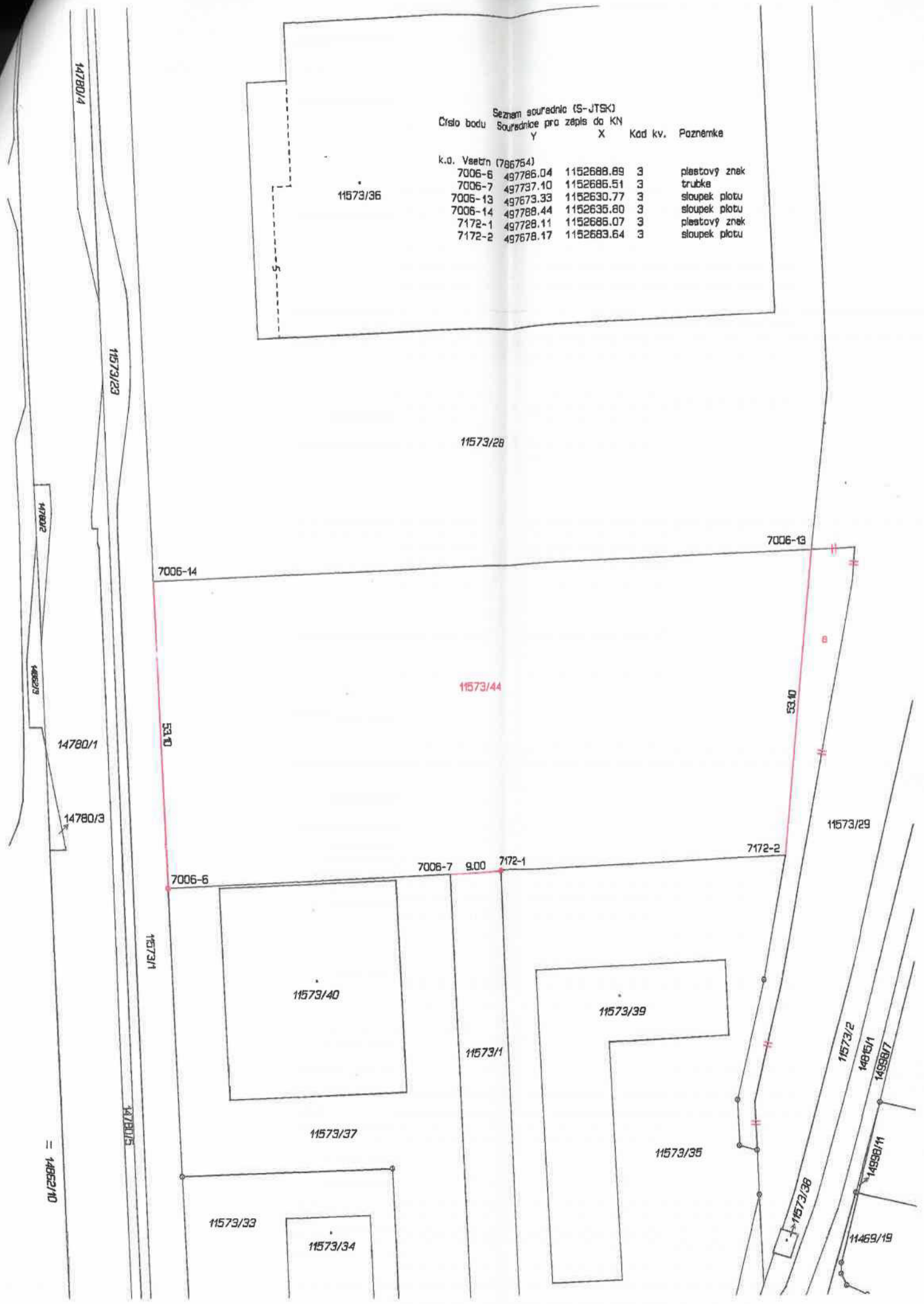
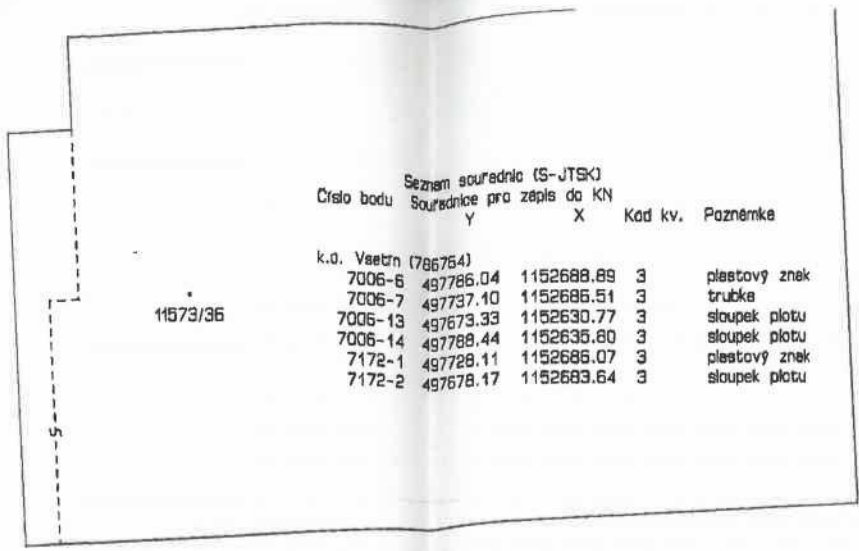


VÝKAZ DOSAVADNÍHO A NOVÉHO STAVU ÚDAJŮ KATASTRU NEMOVITOSTÍ																	
Dosavadní stav				Nový stav													
Označení pozemku parcelním číslem	Výměra parcely		Druh pozemku	Označení pozemku parcelním číslem	Výměra parcely		Druh pozemku	Typ stavby	Způsob využití	Způsob využití	Způsob určení výměry	Porovnání se stavem evidence právních vztahů					
	ha	m ²	Způsob využití		h	a	Způsob využití	Dle přechází z pozemku označeného v katastru nemovitostí				Číslo listu vlastnic.	ha	m ²	Označení dílu		
11573/1	1	43 02	ostat. pl. jiná pl.	11573/1	79	51	ostat. pl. jiná pl.				2	11573/1	10001		79	51	
				11573/44	59	00	ostat. pl. jiná pl.				2	11573/1	10001		59	00	
11573/29		54 94	ostat. pl. jiná pl.	11573/29	59	45	ostat. pl. jiná pl.				2	11573/29 11573/1	10001 10001		54 4	94 51	celá a
	1	97 96			1	97	96										

GEOMETRICKÝ PLÁN pro rozdělení pozemku a změna hranice pozemků	Geometrický plán ověřil úředně oprávněný zeměměřický inženýr:	Stejnopis ověřil úředně oprávněný zeměměřický inženýr:
	Jméno, příjmení: [redacted]	Jméno, příjmení: [redacted]
	Číslo položky seznamu úředně oprávněných zeměměřických inženýrů: 1058/1995	Číslo položky seznamu úředně oprávněných zeměměřických inženýrů: 1058/1995
	Dne: 30.11.2021 Číslo: 405/2021	Dne: 2.12.2021 Číslo: 324/2021
Náležitostní a přesnosti odpovídá právním předpisům.	Tento stejnopis odpovídá geometrickému plánu v elektronické podobě uloženému v dokumentaci katastrálního úřadu.	
Vyhotovitel: [redacted] Zeměměřič Smetanova 1484, Vsetín IČO 18093795	Katastrální úřad souhlasí s očištěním parcel.	Ověření stejnopisu geometrického plánu v listinné podobě.
Číslo plánu: 8248-191/2021	KÚ pro Zlínský kraj KP Vsetín PGP-1381/2021-810 2021.12.02 08:24:16 CET	
Okres: Vsetín		
Obec: Vsetín		
Kat. území: Vsetín		
Mapový list: Vsetín 9-6/24		
Dosavadním vlastníkům pozemků byla poskytnuta možnost seznámit se v terénu s průběhem navrhovaných nových hranic, které byly označeny předleptaným způsobem: VIZ SEZNAM SOUŘADNIC		

Seznam souřadnic (S-JTSK)
 Číslo bodu Souřadnice pro zápis do KN
 Y X Kod kv. Poznámka

k.o. Větrn (786764)	Číslo bodu	Souřadnice Y	Souřadnice X	Kod kv.	Poznámka
	7006-6	497786.04	1152688.89	3	plastový znak
	7006-7	497737.10	1152686.51	3	trubka
	7006-13	497673.33	1152630.77	3	sloupek plotu
	7006-14	497788.44	1152636.80	3	sloupek plotu
	7172-1	497728.11	1152686.07	3	plastový znak
	7172-2	497678.17	1152683.64	3	sloupek plotu



14780/4

11573/23

11573/28

7006-14

7006-13

11573/44

53.10

53.10

14780/1

14780/3

11573/1

7006-6

7006-7 9.00

7172-1

7172-2

11573/40

11573/39

11573/1

11573/2

14815/1

14998/7

11573/37

11573/35

14998/11

11573/33

11573/34

14469/19

= 14852/10

14780/5

11573/38