

# SMLOUVA o zřízení věcného břemene - služebnosti

číslo SM: 2025001694 – (114-9/172/25/VB)

č.: CB-014330081342/001

## statutární město České Budějovice

sídlo: nám. Přemysla Otakara II. č. p. 1/1, 370 92 České Budějovice  
IČO: 00244732  
DIČ: CZ00244732  
zastoupené: **Bc. Veronikou Kónigsmarkovou**, vedoucí majetkového odboru Magistrátu města České Budějovice, na základě plné moci ze dne 27. 9. 2023, č. j. KP-PO/608/2023/EPM/164  
Bankovní spojení: Česká spořitelna, a.s.  
Číslo účtu: 4209282/0800  
vlastnický podíl: 1/1

(dále jen „Město ČB“ nebo „Povinný“)

na straně jedné

a

## EG.D, s.r.o.

sídlo: Lidická 1873/36, Černá Pole, 602 00 Brno  
IČO: 21055050  
DIČ: CZ21055050  
zapsána: v OR vedeném Krajským soudem v Brně, spisová značka C. 142374  
zastoupená: [redacted] Manažer věcných břemen na základě Pověření ze dne 16. 1. 2025  
bankovní spojení: [redacted]  
číslo účtu: [redacted]

(dále jen „EG,D, s.r.o.“ nebo „Oprávněná“)

na straně druhé

uzavřely níže uvedeného dne, měsíce a roku tuto:

**smlouvu o zřízení  
věcného břemene - služebnosti  
číslo SM: 2025001694 – (114-9/172/25/VB)  
č.: CB-014330081342/001**

(dále jen „Smlouva“)

k provedení (v souladu s) ustanovení § 25 odst. 4 zákona č. 458/2000 Sb., energetický zákon, v platném znění, a § 1257 a násl. zákona č. 89/2012 Sb., občanský zákoník

## Kontakty:

- ve věcech technických: [redacted]  
- za zhotovitele smlouvy: [redacted]

CB-014330081342/1040021726/001-DVK

## Článek I. – ÚVODNÍ USTANOVENÍ

1. Město ČB je dle svého prohlášení jediným výlučným vlastníkem nemovitosti – pozemku parc. č. 973/3, 1007, 1918/1 v katastrálním území České Budějovice 4, obec České Budějovice, okres České Budějovice (dále též „Dotčený pozemek“). Katastrální úřad pro Jihočeský kraj, Katastrální pracoviště České Budějovice eviduje Dotčený pozemek na LV č. I pro katastrální území České Budějovice 4.
2. Oprávněná je oprávněným zřizovatelem, provozovatelem a vlastníkem energetického zařízení – stavby s názvem „ČB, Rudolfovska tř. 244/79 - výměna NN“ (dále jen „Stavba“), která je trvalého charakteru a je na Dotčeném pozemku, uvedeném v předchozím odstavci.
3. Oprávněná je provozovatelem distribuční soustavy rozvodného energetického zařízení (dále jen „PDS“) na distribuci elektřiny, na území vymezeném licenci. Distribuční soustava je provozována ve veřejném zájmu. PDS má povinnost zajišťovat spolehlivé provozování, obnovu a rozvoj distribuční soustavy na území vymezeném licenci, přičemž **zřízení věcného břemene** je ze strany Oprávněné jedním ze zákonem daných předpokladů pro plnění této povinnosti.
4. Distribuční soustava je liniovou stavbou ve smyslu § 509 zákona č. 89/2012 Sb., občanský zákoník a nejedná se tak o součást pozemku.

## Článek II. – PŘEDMĚT SMLOUVY

1. Předmětem této Smlouvy je zřízení věcného břemene podle § 25 odst. 4 energetického zákona (dále též jen „věcné břemeno“). Věcné břemeno je svou povahou osobní služebností energetického vedení zřizovanou ve prospěch Oprávněné. Obsah věcného břemene je specifikován v článku III. této smlouvy.

## Článek III. – SPECIFIKACE VĚCNÉHO BŘEMENE

1. Město ČB zřizuje ve prospěch oprávněné k Dotčenému pozemku právo odpovídající věcnému břemenu dle § 25 odst. 4 energetického zákona. Obsah a rozsah věcného břemena je uveden v tomto článku.
2. Oprávněná je vlastníkem a provozovatelem distribuční soustavy – stavby realizované pod názvem „ČB, Rudolfovska tř. 244/79 - výměna NN“ (dále jen „distribuční soustava“). Smluvní strany se za účelem **umístění distribuční soustavy – 973/3 - kabelové vedení NN  
1007 - kabelové vedení NN  
1918/1 - kabelové vedení NN** na Dotčeném pozemku a za účelem jejího provozování dohodly na zřízení věcného břemene, jehož obsahem je právo Oprávněné zřídit, provozovat, opravovat a udržovat distribuční soustavu na Dotčeném pozemku. Věcné břemeno zahrnuje též právo Oprávněné zřídit, mít a udržovat na Dotčeném pozemku potřebné obslužné zařízení, jakož i právo provádět na distribuční soustavě úpravy za účelem její obnovy, výměny, modernizace nebo zlepšení její výkonnosti, včetně jejího odstranění.
3. Přesný průběh a rozsah věcného břemene je vymezen v geometrickém plánu č.: 3813-433/2025 zhotovený firmou GK Dvořáček, který ověřil Ing. Dalibor Míka dne 7. 4. 2025 pod č.: 224/2025 a za Katastrální úřad pro Jihočeský kraj, Katastrální pracoviště České Budějovice potvrdila Ing. Martina Srubková dne 17. 4. 2025 pod č.: PGP-855/2025-301. Geometrický plán je nedílnou součástí této smlouvy.

### Kontakty:

- ve věcech technických:

- za zhotovitele smlouvy:

CB-014330081342/1040021726/001-DVK

4. Změnou vlastníka Dotčeného pozemku přechází na nabyvatele Dotčeného pozemku i práva a povinnosti vyplývající z věcného břemene.
5. Věcné břemeno se sjednává jako časově neomezené, zaniká dohodou a v případech stanovených zákonem.

#### **Článek IV. – CENA, PLATEBNÍ PODMÍNKY**

1. Věcné břemeno je zřizováno úplatně a za cenu dle „Zásad projednávání a schvalování smluv o zřízení věcných břemen“. Rozsah dotčení činí 239 m a celková výše jednorázové náhrady činí **81.455 Kč + DPH**.
2. S ohledem na skutečnost, že Povinný z věcného břemene je plátcem DPH, bude se k uvedené ceně účtovat DPH ve výši 21%. Celková cena včetně DPH činí 98.560,55 Kč (slovy: Devadesátosmtisícpětšedesát korun českých, padesátpět haléřů).
3. Jednorázová náhrada bude Městu ČB uhrazena na základě daňového dokladu – faktury s termínem splatnosti min. 21 dnů vystavené Městem ČB do 30 dnů od doručení oznámení o povolení vkladu do katastru nemovitostí dle konečné smlouvy (doručení změnového listu vlastnictví) na adresu Oprávněné. Dnem uskutečnění zdanitelného plnění je den zápisu vkladu práva odpovídajícího věcnému břemenu do katastru nemovitostí.
4. Daňový doklad – faktura musí být vystavena na fakturační společnost: **EG.D, s.r.o.**

**Povinná poznámka – uvedení čísla Smlouvy na daňovém dokladu (faktuře):**

Úhrada věcného břemene dle Smlouvy EG.D číslo **CB-014330081342/001**

Daňový doklad - faktura bude zaslána na adresu: **EG.D Faktury, P.O.Box 13, Praha 225 13**, nebo elektronicky na e-mail: **faktury@egd.cz**.

#### **Článek V. – PRÁVA A POVINNOSTI**

1. Město ČB je povinno strpět výkon práva Oprávněné vyplývající z této Smlouvy a energetického zákona a zdržet se veškeré činnosti, co vede k ohrožení součásti distribuční soustavy a omezení výkonu tohoto práva Oprávněné.
2. Oprávněná si bude při výkonu svých práv plynoucích z věcného břemene počínat tak, aby nepoškozovala majetek ve vlastnictví Města ČB.
3. Oprávněná z věcného břemene má ve vztahu k Dotčenému Pozemku dále oprávnění, která jí vznikem věcného břemene dle této Smlouvy přísluší ze zákona, a to z ustanovení § 25 odst. 3 písm. f) a g) energetického zákona, především pak:
  - a) vstupovat a vjíždět na Dotčený Pozemek v souvislosti s realizací práv vyplývajících jí z věcného břemene podle odst. 2. článku III. této smlouvy.
  - b) odstraňovat a oklešťovat na Pozemku stromové a jiné porosty, provádět likvidaci odstraněného a okleštěného stromové a jiných porostů ohrožujících bezpečně a spolehlivé provozování Součásti distribuční soustavy.
4. Oprávněná je povinna při výkonu oprávnění popsaných shora postupovat striktně ve smyslu § 25 odst. 8 energetického zákona, tj. co nejvíce šetřit práva Města ČB a vstup na Dotčený pozemek mu neprodleně oznámit. Po skončení prací je oprávněná povinna uvést Dotčený pozemek do předchozího stavu, a není-li to možné s ohledem na povahu provedených prací, do stavu odpovídajícího předchozímu účelu nebo užívání Dotčeného pozemku

**Kontakty:**

- ve věcech technických:  
- za zhotovitele smlouvy:

CB-014330081342/1040021726/001-DVK

- a bezprostředně oznámit tuto skutečnost Městu ČB. Po provedení odstranění nebo okleštění stromoví je povinna na svůj náklad provést likvidaci vzniklého klesu a zbytků po těžbě.
5. Oprávněná z věcného břemene oznámí vstup na Pozemek Města ČB v souladu se zákonem, a to písemným oznámením na adresu Města ČB uvedenou v této Smlouvě. Povinnost strpět právo Oprávněné z věcného břemene dle této Smlouvy přechází s převodem vlastnictví Pozemku na nového nabyvatele.
  6. Město ČB bere na vědomí, že distribuční soustava, umístěná na Dotčeném pozemku, je chráněna ochrannými pásmy dle energetického zákona. Ochranné pásmo slouží k zajištění spolehlivého provozu zařízení elektrizační soustavy a k ochraně života, zdraví a majetku osob.
  7. Smluvní strany se dohodly, že návrh na zahájení řízení o zápisu práva věcného břemene zřizovanému touto Smlouvou k Pozemku do katastru nemovitostí bude podán příslušnému katastrálnímu úřadu Oprávněnou. Oprávněná je povinna doručit kopii návrhu na zahájení řízení o povolení vkladu práva do KN s vyznačením data přijetí (podání) na KP KÚ (nebo jiného dokladu o doručení – doručenky) do 5 pracovních dnů ode dne podání na katastrálním úřadě na adresu města ČB.
  8. Věcné břemeno podle této Smlouvy vzniká v souladu s ustanovením občanského zákoníku zápisem do veřejného seznamu (katastr nemovitostí). Právní účinky zápisu nastávají k okamžiku, kdy návrh na zápis došel příslušnému katastrálnímu úřadu.
  9. Smluvní strany se zavazují, že pokud příslušný katastrální úřad vyzve účastníky k odstranění případných nedostatků návrhu na zahájení řízení o povolení vkladu, případně listiny, na základě které, má být právo zapsáno, vyvinou potřebnou součinnost k jejich odstranění ve stanovené lhůtě.
  10. V případě, že příslušný katastrální úřad v řízení o povolení vkladu řízení zastaví či zamítne, Smluvní strany se zavazují poté uzavřít ve lhůtě do 30 kalendářních dní ode dne doručení rozhodnutí katastrálního úřadu o zastavení či zamítnutí vkladu oběma Smluvním stranám novou smlouvu o zřízení věcného břemene s totožným obsahem za stejných cenových podmínek, ve které budou odstraněny všechny nedostatky, které bránily povolení vkladu práva dle této Smlouvy, bude-li to možné.

#### Článek VI. – ZÁVĚREČNÁ USTANOVENÍ

1. Smlouva je sepsána ve 4 stejnopisech, z nichž dva obdrží Město ČB, jeden obdrží Oprávněná a jeden stejnopis bude použit pro účely příslušného řízení o zápisu věcného břemene do katastru nemovitostí.
2. Smluvní strany po dohodě souhlasí, že tato smlouva může být zveřejněna na oficiálních webových stránkách statutárního města České Budějovice ([www.c-budejovice.cz](http://www.c-budejovice.cz)), s výjimkou osobních a citlivých údajů fyzických osob uvedených v této smlouvě.
3. Oprávněná bere na vědomí, že Město ČB je subjektem, jenž nese v určitých případech zákonnou povinnost uveřejňovat smlouvy v souladu se zákonem č. 340/2015 Sb., o zvláštních podmínkách účinnosti některých smluv, uveřejňování těchto smluv a o registru smluv (dále jen „zákon o registru smluv“). Město ČB v takovém případě zašle tuto smlouvu správci registru smluv k uveřejnění bez zbytečného odkladu, nejpozději však do 30 dnů od uzavření smlouvy.
4. Tato smlouva je uzavřena na základě usnesení Rady města České Budějovice č. ~~923~~ 2025 ze dne 23. 6. 2025.

---

**Kontakty:**

- ve věcech technických:
- za zhotovitele smlouvy:

CB-014330081342/1040021726/001-DVK

5. Smlouva může být měněna nebo doplňována pouze formou vzestupně číslovaných písemných dodatků podepsaných oběma Smluvními stranami.
6. Smlouva a právní vztahy z ní vyplývající se řídí právním řádem České republiky.
7. Na právní vztahy vyplývající nebo související s touto Smlouvou a v ní nebo v energetickém zákoně výslovně neupravené se přiměřeně uplatní ustanovení občanského zákoníku.
8. Smluvní strany prohlašují, že tato smlouva je projevem jejich pravé a svobodné vůle, že byla učiněna určitě, vážně a srozumitelně, nikoliv v tísní za nápadně nevýhodných podmínek, což stvrzují svými podpisy.

Město ČB:

- 1 -08- 2025

V Českých Budějovicích dne.....




statutární město České Budějovice

**Bc. Veronika Kónigsmarková**  
vedoucí majetkového odboru  
Magistrátu města České Budějovice

Oprávněná:

18 -07- 2025

V Brně dne.....



**EG.D, s.r.o.**

Manažer věcných břemen  
na základě pověření ze dne 16. 1. 2025

**eg.d**

EG.D, s.r.o.

Lidická 1873/36, Černá Pole, 602 00 Brno

IČO: 21055050, DIČ: CZ21055050 323

**Kontakty:**

- ve věcech technických:
- za zhotovitele smlouvy



CB-014330081342/1040021726/001-DVK

VÝKAZ DOSAVADNÍHO A NOVÉHO STAVU ÚDAJŮ KATASTRU NEMOVITOSTÍ

Dosavadní stav				Nový stav											
Označení pozemku parc. číslem	Výměra parcely		Druh pozemku Způsob využití	Označení pozemku parc. číslem	Výměra parcely		Druh pozemku Způsob využití	Typ stavby Způsob využití	Způsob určení výměr	Porovnání se stavem evidence právních vztahů					
	ha	m <sup>2</sup>			ha	m <sup>2</sup>				Díl přechází z pozemku označeného v katastru nemovitostí	dřívejší poz. evidenci	Číslo listu vlastnictví	Výměra dílu		Označení dílu
						ha	m <sup>2</sup>								
973/3 1007 1028/1 1918/1										973/3 1007 1028/1 1918/1		1 1 1501 1			



Druh věcného břemene: zřízení a provozování zařízení distribuční soustavy.

Opřávněný: dle smlouvy.

Seznam souřadnic (S-JTSK)

Číslo bodu Souřadnice pro zpis do KN  
Y X Kód kv. Poznámka

1573-72	754464.68	1165917.22	3		96	754452.52	1165913.43	3	hr. břemene	136	754341.67	1165898.06	3	hr. břemene
1573-217	754493.95	1165922.21	3		97	754452.06	1165913.25	3	hr. břemene	137	754341.71	1165897.56	3	hr. břemene
1573-218	754491.47	1165922.07	3		98	754452.08	1165914.33	3	hr. břemene	138	754339.52	1165897.71	3	hr. břemene
1573-219	754491.53	1165921.77	3		99	754451.67	1165914.03	3	hr. břemene	139	754339.62	1165897.22	3	hr. břemene
1573-220	754484.06	1165920.73	3		100	754451.37	1165915.03	3	hr. břemene	140	754332.91	1165896.17	3	hr. břemene
1573-221	754476.71	1165919.40	3		101	754451.09	1165914.59	3	hr. břemene	141	754333.01	1165895.67	3	hr. břemene
1573-223	754474.29	1165918.96	3		102	754450.23	1165915.44	3	hr. břemene	142	754325.99	1165895.05	3	hr. břemene
1574-7	754444.70	1165913.55	3		103	754450.19	1165914.92	3	hr. břemene	143	754325.79	1165894.56	3	hr. břemene
1574-8	754430.28	1165910.92	3		104	754448.93	1165915.24	3	hr. břemene	144	754317.74	1165893.26	3	hr. břemene
1574-145	754444.71	1165913.48	3		105	754449.03	1165914.75	3	hr. břemene	145	754317.84	1165892.77	3	hr. břemene
1574-146	754430.30	1165910.85	3		106	754447.66	1165914.87	3	hr. břemene	146	754300.99	1165890.10	3	hr. břemene
2729-1	754484.25	1165922.28	3		107	754447.84	1165914.41	3	hr. břemene	147	754301.07	1165889.60	3	hr. břemene
3270-238	754463.74	1165917.05	3		108	754446.73	1165914.40	3	hr. břemene	148	754298.03	1165889.83	3	hr. břemene
63	754501.30	1165921.93	3	hr. břemene	109	754447.06	1165914.01	3	hr. břemene	149	754298.09	1165889.33	3	hr. břemene
64	754502.92	1165920.56	3	hr. břemene	110	754444.14	1165913.66	3	hr. břemene	150	754293.33	1165888.93	3	hr. břemene
65	754502.60	1165920.18	3	hr. břemene	111	754444.04	1165913.77	3	hr. břemene	151	754293.43	1165888.43	3	hr. břemene
66	754501.06	1165921.49	3	hr. břemene	112	754436.68	1165912.50	3	hr. břemene	152	754286.53	1165887.72	3	hr. břemene
67	754499.33	1165922.56	3	hr. břemene	113	754430.98	1165911.37	3	hr. břemene	153	754286.61	1165887.22	3	hr. břemene
68	754499.20	1165922.08	3	hr. břemene	114	754428.75	1165911.03	3	hr. břemene	154	754276.11	1165885.79	3	hr. břemene
69	754497.90	1165922.88	3	hr. břemene	115	754421.95	1165909.88	3	hr. břemene	155	754276.39	1165885.33	3	hr. břemene
70	754497.86	1165922.38	3	hr. břemene	116	754421.54	1165910.34	3	hr. břemene	156	754275.68	1165885.23	3	hr. břemene
71	754494.37	1165922.74	3	hr. břemene	117	754421.61	1165909.28	3	hr. břemene	157	754275.20	1165885.05	3	hr. břemene
72	754492.06	1165922.39	3	hr. břemene	118	754421.10	1165910.10	3	hr. břemene	158	754275.86	1165883.88	3	hr. břemene
73	754491.55	1165922.46	3	hr. břemene	119	754421.20	1165911.47	3	hr. břemene	159	754276.38	1165883.98	3	hr. břemene
74	754476.87	1165919.90	3	hr. břemene	120	754420.79	1165911.29	3	hr. břemene	160	754276.47	1165883.49	3	hr. břemene
75	754474.24	1165919.55	3	hr. břemene	121	754420.87	1165912.20	3	hr. břemene	161	754275.98	1165883.40	3	hr. břemene
76	754466.86	1165918.22	3	hr. břemene	122	754420.57	1165911.66	3	hr. břemene	162	754451.54	1165914.85	3	hr. břemene
77	754466.01	1165917.90	3	hr. břemene	123	754415.63	1165911.53	3	hr. břemene	163	754450.76	1165914.71	3	hr. břemene
78	754464.26	1165917.57	3	hr. břemene	124	754415.71	1165911.03	3	hr. břemene	164	754495.38	1165922.78	3	hr. břemene
79	754464.33	1165916.97	3	hr. břemene	125	754397.41	1165907.90	3	hr. břemene					
80	754463.87	1165915.63	3	hr. břemene	126	754397.49	1165907.40	3	hr. břemene					
81	754464.37	1165915.65	3	hr. břemene	127	754387.53	1165906.39	3	hr. břemene					
82	754463.97	1165914.47	3	hr. břemene	128	754387.61	1165905.89	3	hr. břemene					
83	754464.47	1165914.41	3	hr. břemene	129	754378.38	1165904.76	3	hr. břemene					
84	754463.82	1165914.01	3	hr. břemene	130	754378.48	1165904.27	3	hr. břemene					
85	754464.22	1165913.65	3	hr. břemene	131	754367.68	1165902.53	3	hr. břemene					
86	754463.52	1165913.86	3	hr. břemene	132	754367.78	1165902.03	3	hr. břemene					
87	754463.68	1165913.38	3	hr. břemene	133	754343.53	1165898.10	3	hr. břemene					
88	754457.82	1165912.99	3	hr. břemene	134	754343.58	1165897.60	3	hr. břemene					
89	754457.90	1165912.49	3	hr. břemene										
90	754453.26	1165912.24	3	hr. břemene										
91	754453.28	1165911.74	3	hr. břemene										
92	754452.98	1165912.25	3	hr. břemene										
93	754452.72	1165911.77	3	hr. břemene										
94	754452.78	1165912.51	3	hr. břemene										
95	754452.32	1165912.29	3	hr. břemene										

GEOMETRICKÝ PLÁN pro vymezení rozsahu věcného břemene k části pozemku	Geometrický plán ověřil autorizovaný zeměměřický inženýr:	Stejnopis ověřil autorizovaný zeměměřický inženýr:
	Jméno, příjmení: <b>Ing. Dalibor Míka</b>	Jméno, příjmení: <b>Ing. Pavel Dvořáček</b>
	Číslo položky rejstříku autorizovaných zeměměřických inženýrů: <b>1926</b>	Číslo položky rejstříku autorizovaných zeměměřických inženýrů: <b>64</b>
	Dne: <b>7. dubna 2025</b> Číslo: <b>224/2025</b>	Dne: <b>17.4.2025</b> Číslo: <b>830/2025</b>
	Nálezitostmi a přesností odpovídá právním předpisům.	Tento stejnopis odpovídá geometrickému plánu v celokroměcké podobě uloženému v dokumentaci katastrálního úřadu.
Vyhotovitel:  <b>GEODETICKÁ KANCELÁŘ www.GKDVORACEK.cz Chýnovská 1917/9, Tábor</b>	Katastrální úřad souhlasí s učiřlovaním parcel.	Ověření stejnopisu geometrického plánu v listinné podobě.
Číslo plánu: <b>3813-433/2025</b>	Ing. Martina Srubková KÚ pro Jihočeský kraj KP České Budějovice PGP-855/2025-301 2025.04.17 08:24:34 +02'00'	
Okres: <b>České Budějovice</b>		
Obec: <b>České Budějovice</b>		
Kat. území: <b>České Budějovice 4</b>		
Mapový list: <b>DKM</b>		
Dosavadním vlastníkům pozemku byla poskytnuta možnost seznámit se v terénu s průběhem navrhovaných nových hranic, které byly označeny předepsaným způsobem.		



Klad listü  
1 | 2 | 3

1

det. A

det. B

det. C

det. A

det. B

det. C

9012/1

991/1

1918/13

1918/1

956/4

956/5

956/8

955

956/1

957

970

972/2

969/1

1918/1

973/1

973/2

973/3

973/4

973/5

973/6

973/7

973/8

973/9

973/10

973/11

973/12

973/13

973/14

973/15

973/16

973/17

973/18

973/19

973/20

973/21

973/22

973/23

973/24

973/25

973/26

973/27

973/28

973/29

973/30

973/31

973/32

973/33

973/34

973/35

973/36

973/37

973/38

973/39

973/40

973/41

973/42

973/43

973/44

973/45

973/46

973/47

973/48

973/49

973/50

973/51

973/52

973/53

973/54

973/55

973/56

973/57

973/58

973/59

973/60

973/61

973/62

973/63

973/64

973/65

973/66

973/67

973/68

973/69

973/70

973/71

973/72

973/73

973/74

973/75

973/76

973/77

973/78

973/79

973/80

973/81

973/82

973/83

973/84

973/85

973/86

973/87

973/88

973/89

973/90

973/91

973/92

973/93

973/94

973/95

973/96

973/97

973/98

973/99

973/100

973/101

973/102

973/103

973/104

973/105

973/106

973/107

973/108

973/109

973/110

973/111

973/112

973/113

973/114

973/115

973/116

973/117

973/118

973/119

973/120

973/121

973/122

973/123

973/124

973/125

973/126

973/127

973/128

973/129

973/130

973/131

973/132

973/133

973/134

973/135

973/136

973/137

973/138

973/139

973/140

973/141

973/142

973/143

973/144

973/145

973/146

973/147

973/148

973/149

973/150

973/151

973/152

973/153

973/154

973/155

973/156

973/157

973/158

973/159

973/160

973/161

973/162

973/163

973/164

973/165

973/166

973/167

973/168

973/169

973/170

973/171

973/172

973/173

973/174

973/175

973/176

973/177

973/178

973/179

973/180

973/181

973/182

973/183

973/184

973/185

973/186

973/187

973/188

973/189

973/190

973/191

973/192

973/193

973/194

973/195

973/196

973/197

973/198

973/199

973/200

973/201

973/202

973/203

973/204

973/205

973/206

973/207

973/208

973/209

973/210

973/211

973/212

973/213

973/214

973/215

973/216

973/217

973/218

973/219

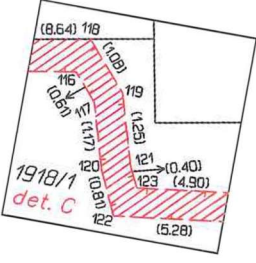
973/220

973/221

97



2



det. C

1918/1

955

956/1

957

954

953/1

946

948

956/6

956/2

947

949

950/2

950/1

951

