

KUPNÍ SMLOUVA**a****DOHODA O VZDÁNÍ SE PRÁVA NA NÁHRADU ŠKODY
VZNIKLÉ NA POZEMKU**

dle ustanovení § 2079 a násl. a dle ustanovení § 2894 a násl. zákona č. 89/2012 Sb., občanský zákoník, ve znění pozdějších předpisů (dále jen „občanský zákoník“)

Lesy České republiky, s.p.

se sídlem Přemyslova 1106/19, Nový Hradec Králové, 500 08 Hradec Králové

IČO: 421 96 451

DIČ: CZ42196451

zapsaný v obchodním rejstříku vedeném Krajským soudem v Hradci Králové, oddíl AXII, vložka 540

zastoupený: [REDACTED] Oblastního ředitelství západní Čechy na základě pověření ze dne 03.01.2025.

(dále jako „prodávající“ či „LČR“) na straně jedné

a

Jaromíra Jozová

rodné číslo: 55 [REDACTED]

s místem bydliště [REDACTED] Toužim

a

Jiří Joza

rodné číslo: 54 [REDACTED]

s místem bydliště [REDACTED] Toužim

(dále jako „kupující“ či „druhá strana dohody“) na straně druhé

(prodávající či LČR a kupující či druhá strana dohody dále též společně jako „smluvní strany“ a každý jednotlivě jako „smluvní strana“)

uzavírají níže uvedeného dne, měsíce a roku tuto Kupní smlouvu a Dohodu o vzdání se práva na náhradu škody vzniklé na pozemku (dále jen „smlouva“ nebo „dohoda“):

ČÁST PRVNÍ – KUPNÍ SMLOUVA

I.

Úvodní ustanovení

1. Prodávající prohlašuje, že Česká republika je výlučným vlastníkem a jemu svěřil právo hospodařit s následujícími nemovitými věcmi – pozemky:
 - pozemek **díl „a“**, o výměře 102 m², oddělený geometrickým plánem č.1255-18/2024 z pozemku p.č. 1641/1
 - pozemek **p.č. 3160/33**, o výměře 6 m²

vše zapsáno v katastru nemovitostí u Katastrálního úřadu pro Karlovarský kraj, Katastrální pracoviště Karlovy Vary, na LV č. 44, pro obec Toužim, k. ú. Toužim (dále jen „**předmět koupě**“).

II.

Kupní cena

1. Prodávající touto smlouvou prodává kupujícím do podílového spoluvlastnictví ve výši ideální ½ každý, předmět koupě v rozsahu prodávané výměry uvedené v čl. I. této smlouvy se všemi součástmi a příslušenstvím za smluvními stranami ujednanou kupní cenu ve výši **59.000,- Kč (slovy: padesátdevět tisíc korun českých)**.
2. Kupující tímto předmět koupě uvedený v čl. I. této smlouvy včetně všech součástí a příslušenství od prodávajícího za tuto kupní cenu kupují.
3. Smluvní strany ujednaly, že kupní cena, tj. částka ve výši **59.000,- Kč (slovy: padesátdevět tisíc korun českých)**, bude kupujícími uhrazena prodávajícímu nejpozději do 15 dnů od oboustranného podpisu této smlouvy, a to bezhotovostně ve prospěch účtu prodávajícího, **č. ú. 102286003/0300, VS: 9624**. Za den úhrady kupní ceny se považuje den, v němž bude kupní cena v její plné výši připsána ve prospěch účtu prodávajícího.
4. Smluvní strany si dále ujednaly, že kupující prodávajícímu zvlášť uhradí poplatek spojený s návrhem na vklad vlastnického práva do katastru nemovitostí ve výši 2.000,- Kč (slovy: dvatisíce korun českých), a to ve shodném termínu úhrady kupní ceny, bezhotovostně ve prospěch účtu prodávajícího, **č. ú. 102286003/0300, VS: 96241**.

III.

Prohlášení smluvních stran, další ujednání

1. Prodávající prohlašuje, že ke dni oboustranného podpisu této smlouvy neuzavřel smlouvu o převodu vlastnického práva k předmětu koupě s jinými osobami a že v právu nakládat s předmětem koupě není pro naplnění účelu této smlouvy nikterak omezen.
2. Prodávající prohlašuje, že na předmětu koupě neváznou ke dni oboustranného podpisu této smlouvy žádná zástavní práva, věcná břemena, právo stavby či jiná omezení.
3. Kupující prohlašují, že byli ze strany prodávajícího řádně seznámeni se stavem předmětu koupě a tento je jim dobře znám, což níže stvrzují svými podpisy.
4. Smluvní strany ujednaly, že nebezpečí škody na předmětu koupě přechází na kupující ke dni vkladu vlastnického práva kupujících k předmětu koupě do katastru nemovitostí.

5. Kupující prohlašují, že nabývaný majetek nepořizují za účelem stavební činnosti a nabývaný majetek není ani nebyl předmětem přípravných stavebních činností.

IV.

Sankční ujednání, odstoupení od smlouvy

1. Pro případ prodlení kupujícího s úhradou jakéhokoli peněžitého závazku dle této smlouvy, zejména kupní ceny, se kupující zavazuje zaplatit prodávajícímu smluvní pokutu ve výši 0,05 % z dlužné částky, a to za každý i započatý den prodlení. Právo prodávajícího na náhradu škody či jiná jeho práva vyplývající z právních předpisů a této smlouvy tím nejsou dotčena.
2. Kterákoli ze smluvních stran je oprávněna od této smlouvy písemně odstoupit v případech a za podmínek stanovených příslušnými právními předpisy nebo touto smlouvou.
3. Kterákoliv ze smluvních stran je oprávněna od této smlouvy písemně odstoupit v případě, že:
 - a) vklad vlastnického práva k předmětu koupě nebo dalších práv dle této smlouvy nebude u příslušného katastrálního úřadu zapsán ani do 12 kalendářních měsíců ode dne, v němž k podání návrhu na vklad došlo,
 - b) prohlášení druhé smluvní strany učiněné v čl. III. této smlouvy je nebo se ukáže být nepravdivým nebo pokud druhá smluvní strana poskytla nepravdivé informace.
4. Prodávající je dále oprávněn od této smlouvy odstoupit v případě, že kupující jsou v prodlení s úhradou kupní ceny dle čl. II. této smlouvy, a to o dobu delší než 30 kalendářních dnů.

V.

Doložky platnosti

1. Pro platnost této smlouvy je v souladu se Statutem prodávajícího, zákonem č. 77/1997 Sb., o státním podniku, ve znění pozdějších předpisů (dále jen „zákon o státním podniku“), nutný souhlas Ministerstva zemědělství České republiky jako zakladatele prodávajícího (dále jen „zakladatel“), a to ve smyslu ustanovení § 17 odst. 2 zákona o státním podniku.
2. Zakladatel udělil prodávajícímu dle zákona o státním podniku předchozí souhlas k nakládání s určeným majetkem prostřednictvím Statutu prodávajícího ze dne 19. 10. 2022, č. j. MZE-57984/2022-16221, bod 5.6.7 Statutu.

ČÁST DRUHÁ – DOHODA O VZDÁNÍ SE PRÁVA NA NÁHRADU ŠKODY VZNIKLÉ NA POZEMKU

I.

Předmět dohody

1. Smluvní strany shodně deklarují, že tato dohoda nenahrazuje závazné stanovisko a není souhlasem uděleným LČR druhé straně dohody k dotčení pozemků do vzdálenosti 30 m od okraje lesa.
2. LČR prohlašují, že jim svědčí právo hospodařit k níže uvedenému pozemku, který je ve vlastnictví České republiky, a to:

Parcelní číslo	Druh pozemku	Výměra v m ²	Katastrální území	LV	Obec
3160/2	lesní pozemek	8890	Toužim	44	Toužim
Celkem			8890		

Uvedený pozemek (dále také „**předmětný pozemek**“) je zapsaný v katastru nemovitostí u Katastrálního úřadu pro Karlovarský kraj, Katastrální pracoviště Karlovy Vary, na LV č. 44, pro obec Toužim, k. ú. Toužim.

LČR mají podle ustanovení § 58 odst. 1 zákona o lesích práva a povinnosti vlastníka lesa.

3. Druhá strana dohody prohlašuje, že se po ukončení vkladového řízení souvisejícího s uzavřením smlouvy specifikované v části první – Kupní smlouva stane výlučným vlastníkem nemovitých věcí, a to:
 - pozemek **díl „a“**, o výměře 102 m², oddělený geometrickým plánem č.1255-18/2024 z pozemku p.č. 1641/1 druh pozemku ostatní plocha, k.ú. Toužim, LV 44, obec Toužim
 - pozemek **p.č. 3160/33**, o výměře 6 m² druh pozemku ostatní plocha, k.ú. Toužim, LV 44, obec Toužim

Současně druhá strana dohody prohlašuje, že je vlastníkem této nemovité věci:

- pozemek **p.č. 1642/1**, o výměře 761 m², druh pozemku zahrada, k.ú. Toužim, LV 148, obec Toužim

Uvedené nemovité věci (dále také „**nemovité věci**“) jsou zapsány v katastru nemovitostí u Katastrálního úřadu pro Karlovarský kraj, Katastrální pracoviště Karlovy Vary, k. ú. Toužim.

II.

Vzdání se práva na náhradu škody a uhrazení zvýšených nákladů na hospodaření v lese

1. Druhá strana dohody se tímto, v souladu s ustanovením § 2897 občanského zákoníku, natrvalo a bezvýjimečně vzdává práva na náhradu veškerých škod, vzniklých kdykoliv v budoucnu (po uzavření této dohody) na nemovitých věcech včetně veškerých jejich součástí a příslušenství, a to zejména sesuvem půdy, padáním kamenů, pádem stromů nebo jejich částí včetně větví, přesahem větví a kořenů, opadem plodů, listoví, zastíněním a lavinami, z předmětných pozemků, nebo v souvislosti s těmito jevy.
2. Druhá strana dohody se vůči LČR zavazuje k úhradě zvýšených nákladů na hospodaření v lese, budou-li takové, vzniklých v souvislosti s omezeními, které přináší nemovité věci umístěné v ochranném pásmu lesa, např. nemožnost kácení stromů do prostoru ochranného pásma lesa, nutnost použití nákladnější technologie, která by bez omezení v ochranném pásmu nemusela být využita apod. Případné zvýšené náklady budou druhé straně dohody vyúčtovány na základě daňového dokladu (faktury) se splatností 21 dnů. Součástí daňového dokladu (faktury) bude i podrobné vyčíslení a zdůvodnění zvýšených nákladů.
3. Smluvní strany shodně konstatují, že vzdání se práva na náhradu škody dle této dohody bude ve veřejném seznamu zapsáno jako právo věcné, které se váže k nemovitým věcem a zavazuje tak vlastníka nemovitých věcí i případné další vlastníky či spoluvlastníky nemovitých věcí, a kde osobou oprávněnou jsou LČR, kterým svědčí právo hospodařit s předmětnými pozemky.

Druhá strana dohody se zavazuje předat informaci o existenci vzdání se práva na náhradu škody případným dalším vlastníkům či spoluvlastníkům nemovitých věcí, resp. zavazuje se tyto osoby smluvně zavázat k úhradě zvýšených nákladů na hospodaření v lese dle odst. 2. tohoto článku dohody.

4. Druhá strana dohody prohlašuje, že je s nemovitými věcmi oprávněna samostatně disponovat, a to v rozsahu a způsobem ujednanými touto dohodou, zejména je bez jakéhokoli omezení oprávněna vzdát se práva na náhradu škody na nemovitých věcech ve smyslu této dohody.

III.

Ostatní ujednání

1. Tato kupní smlouva a dohoda zaniká (ruší se) a právní následky v ní sjednávané v souladu s ustanovením § 548 občanského zákoníku pominou, pokud vzdání se práva na náhradu škody dle této dohody nebude nejpozději do 40 dnů ode dne jejího podpisu zapsáno do příslušného katastru nemovitostí.
2. Smluvní strany se v souladu s ustanovením § 1 odst. 2 občanského zákoníku dohodly, že pokud se některé z ujednání obsažených v této dohodě neshoduje s ustanoveními občanského zákoníku, jde o projev vůle smluvních stran.

IV.

Sankční ujednání

1. Pro případ prodlení druhé strany dohody s úhradou zvýšených nákladů dle čl. II. odst. 2 dohody se druhá strana dohody zavazuje zaplatit LČR smluvní pokutu ve výši 0,05 % z dlužné částky za každý i započatý den prodlení.

ČÁST TŘETÍ – USTANOVENÍ SPOLEČNÁ A ZÁVĚREČNÁ

I.

Criminal Compliance doložka

1. Smluvní strany níže svým podpisem stvrzují, že v průběhu vyjednávání o této smlouvě vždy jednaly a postupovaly čestně, transparentně a v souladu s veškerými právními předpisy, a že takto budou jednat i při jejím plnění.
2. Smluvní strany prohlašují, že v souvislosti s touto smlouvou vyvinou maximální úsilí, aby žádné ze smluvních stran nemohla být přičtena trestní odpovědnost podle příslušných právních předpisů.
3. Prodávající zachovává nulovou toleranci k jakémukoli nelegálnímu jednání, dodržuje maximální transparentnost, legalitu, etiku a uplatňuje zásady Criminal Compliance Programu (www.lesy-cr.cz/ccp).

II.

Závěrečná ustanovení



1. Pokud není v této smlouvě a dohodě ujednáno jinak, řídí se vztahy mezi smluvními stranami právním řádem České republiky, zejména občanským zákoníkem a právními předpisy souvisejícími.
2. Tuto smlouvu a dohodu lze měnit či doplňovat pouze formou písemných dodatků podepsaných oběma smluvními stranami.
3. Tato smlouva a dohoda nabývá platnosti dnem jejího podpisu oběma smluvními stranami. Pokud tato smlouva a dohoda podléhá povinnosti uveřejnění dle zákona č. 340/2015 Sb., o zvláštních podmínkách účinnosti některých smluv, uveřejňování těchto smluv a o registru smluv (zákon o registru smluv), ve znění pozdějších předpisů, nabývá účinnosti dnem jejího uveřejnění v souladu se zmíněným zákonem; smluvní strany pro tyto případy vyjadřují svůj souhlas s uveřejněním celého znění smlouvy a dohody včetně metadat, a to v rozsahu a způsobem stanoveným zákonem. V ostatních případech tato smlouva a dohoda nabývá účinnosti dnem jejího podpisu oběma smluvními stranami.
4. Návrh na vklad vlastnického práva kupujícího a věcného práva týkajícího se vzdání se práva na náhradu škody vzniklé na pozemku je do katastru nemovitostí oprávněn podat pouze prodávající; návrh bude prodávajícím podán po úhradě kupní ceny v její plné výši a poplatku spojeného s návrhem na vklad vlastnického práva do katastru nemovitostí.
5. Poplatek spojený s návrhem na vklad vlastnického práva a věcného práva týkajícího se vzdání se práva na náhradu škody vzniklé na pozemku do katastru nemovitostí se zavazují uhradit kupující.


6. V případě, že zápis do katastru nemovitostí dle této smlouvy a dohody nebude příslušným katastrálním úřadem proveden, zavazují se smluvní strany poskytnout si bez zbytečného odkladu vzájemně součinnost a podat v souladu s touto smlouvou a dohodou nový návrh na vklad do katastru nemovitostí.
7. Tato smlouva a dohoda je vyhotovena v počtu 4 stejnopisů, z nichž po 1 vyhotovení obdrží každá ze smluvních stran a 1 vyhotovení je určeno pro účely vkladového řízení u příslušného katastru nemovitostí.
8. Smluvní strany prohlašují, že si tuto smlouvu a dohodu před jejím podpisem přečetly, jejímu obsahu rozumí a bez výhrad s ním souhlasí. Smlouva a dohoda je vyjádřením jejich pravé, skutečné, svobodné a vážné vůle, na důkaz čehož níže připojují, prosty omylu, své vlastnoruční podpisy.
9. Nedílnou součástí této smlouvy a dohody je geometrický plán č. 1255-18/2024.

23-07-2025
V Karlových Varech dne.....

Toužimi
V dne 16. 7. 2025


Za prodávajícího:


.....

Oblastního ředitelství západní Čechy
Lesy České republiky, s.p.



Za kupující:


.....
Jaromíra Jozová


.....
Jiří Joza

VÝKAZ DOSAVADNÍHO A NOVÉHO STAVU ÚDAJŮ KATASTRU NEMOVITOSTÍ

Dosavadní stav				Nový stav														
Označení pozemku parc. číslem	Výměra parcely		Druh pozemku Způsob využití	Označení pozemku parc. číslem	Výměra parcely		Druh pozemku Způsob využití	Typ stavby	Způsob využití	Způsob využití	Způsob využití	Porovnání se stavem evidence právních vztahů						
	ha	m ²			ha	m ²						ha	m ²	ha	m ²	Označení dílu		
1641/1	1	08 29	ostatní pl. zeleň	1641/1	1	07 27	ostatní pl. zeleň					0			44			
1642/1		7 61	zahradka	1642/1		8 63	zahradka					2	1642/1 1641/1		148 44		7 61 1 02 8 63	celá a
3160/2		88 96	lesní poz.	3160/2		88 90	lesní poz. (ne hospodář.)					2			44			
				3160/33		6	lesní poz. (ne hospodář.)					2	3160/2		44		6	
	2	04 86			2	04 86												

Výkaz údajů o bonitovaných půdně ekologických jednotkách (BPEJ) k parcelám nového stavu

Parcelní číslo podle		Kód BPEJ	Výměra		BPEJ na dílu parcely	Parcelní číslo podle		Kód BPEJ	Výměra		BPEJ na dílu parcely
katastru nemovitostí	zjednodušené evidence		ha	m ²		katastru nemovitostí	zjednodušené evidence		ha	m ²	
1642/1		83404	1	02	a						
			7	61	celá						
			8	63							

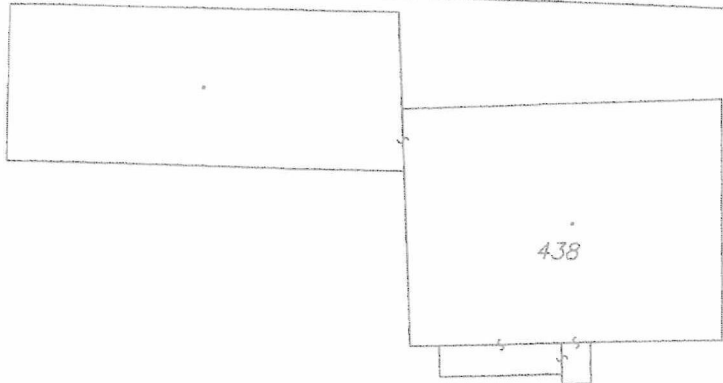
Seznam souřadnic (S-JTSK)

Souřadnice pro zápis do KN					
Č. bodu	Y	X	kód kv.	Poznámka	
11-130	844616.32	1032498.24	3	sloupek plotu	
12-80	844581.46	1032523.97	3	sloupek plotu	
12-101	844613.56	1032527.05	3	nůžka měřít	
12-292	844681.43	1032527.41	3	kolík	
810-22	844580.46	1032555.42	3	barevná značka	
1	844581.35	1032527.55	3	sloupek plotu	
2	844613.77	1032529.79	3	roh budovy	
3	844613.97	1032527.05	3	plotový mezník	

GEOMETRICKÝ PLÁN pro rozdělení a změnu hranice pozemku	Geometrický plán ověřil úředně oprávněný zeměměřičský inženýr:	Stájnopis ověřil úředně oprávněný zeměměřičský inženýr:
	Jméno, příjmení: [redacted]	Jméno, příjmení: [redacted]
	Číslo pořadí seznamu úředně oprávněných zeměměřičských inženýrů: 1749/1997	Číslo pořadí seznamu úředně oprávněných zeměměřičských inženýrů: 1749/1997
	Dne: 23.1.2024	Dne: 25.1.2024
	Náležitosti a přenesení odpovědí právním předpisům.	
	Katastrální úřad souhlasí a odtiskováním povolí.	Dělení stájnopisu odpovídá geometrickému plánu v elektronické podobě složenému v dokumentaci katastrálního úřadu.
Vyhotovitel: [redacted]	KÚ pro Karlovarský kraj KP Karlovy Vary PGP-97/2024-403 2024.01.25 12:18:57 +01'00'	[redacted]
Číslo plánu: 1255-18/2024		
Okres: Karlovy Vary		
Obec: Toužim		
Kat. území: Toužim		
Mapový list: Žlutice 7-6/11, 7-6/13(DKM)		
Dosevodním vlastníkům pozemků byla poskytnuta možnost seznámit se v terénu a průběhem navrhovaných nových hranic, které byly označeny předepanými způsobem: viz seznam souřadnic		

1642/4

11-130



438

28.94

1642/1

3160/2

3160/33

12-80

12-292

67.51

3

12-101
neuze maffi

3.60

2.74

2

32.54

1

3076/1




1328

1641/1

27.83

810-22

1641/4



1262

1641/5