



Příloha č. 1

VÝKAZ DOSAVADNÍHO A NOVÉHO STAVU ÚDAJŮ KATASTRU NEMOVITOSTÍ

Dosavadní stav			Nový stav													
Označení pozemku parc. číslem	Výměra parcely		Druh pozemku	Označení pozemku parc. číslem	Výměra parcely		Druh pozemku	Typ stavby	Způsob využití	Způsob využití	Zpús. určení výměr	Porovnání se stavem evidence právních vztahů				
	ha	m ²			Způsob využití	ha						m ²	Způsob využití	Způsob využití	Díl přechází z pozemku označeného v katastru nemovitostí	dřívější poz. evidenci
1102/23	35	85	ostat. pl. jiná plocha	1102/23	24	55	ostat. pl. jiná plocha				0	1102/23		276	24	55
				1102/24	11	30						ostat. pl. jiná plocha	1102/23		276	11
	35	85			35	85										

GEOMETRICKÝ PLÁN pro rozdělení pozemku	Geometrický plán ověřil autorizovaný zeměměřický inženýr		Stejnopis ověřil autorizovaný zeměměřický inženýr:		
	Jméno, příjmení: Ing. Milan Pernica		Jméno, příjmení: Ing. Milan Pernica		
	Číslo položky seznamu autorizovaných zeměměřických inženýrů 2490		Číslo položky seznamu autorizovaných zeměměřických inženýrů 2490		
	Dne: 4.3.2025 Číslo: 266/2025		Dne: 11.3.2025 Číslo: 292/2025		
Náležitostmi a přesností odpovídá právním předpisům.		Tento stejnopis odpovídá geometrickému plánu v elektronické podobě uloženému v dokumentaci katastrálního úřadu.			
Vyhovitel: GEO75 s.r.o., IC 27699579 Sokolova 32 619 00 Brno www.geo75.cz		Katastrální úřad souhlasí s očíslováním parcel.		Ověření stejnopisu geometrického plánu v listinné podobě.	
Číslo plánu: 1495-6653/2025		 KÚ pro Jihomoravský kraj KP Brno-město PGP-421/2025-702 2025.03.10 09:54:14 +01'00'			
Okres: Brno-město					
Obec: Brno					
Kat. území: Komárov					
Mapový list: Brno 9-1/22					
Dosavadním vlastníkům pozemků byla poskytnuta možnost seznámit se v terénu s průběhem navrhovaných nových hranic, které byly označeny předepsaným způsobem: viz seznam souřadnic					

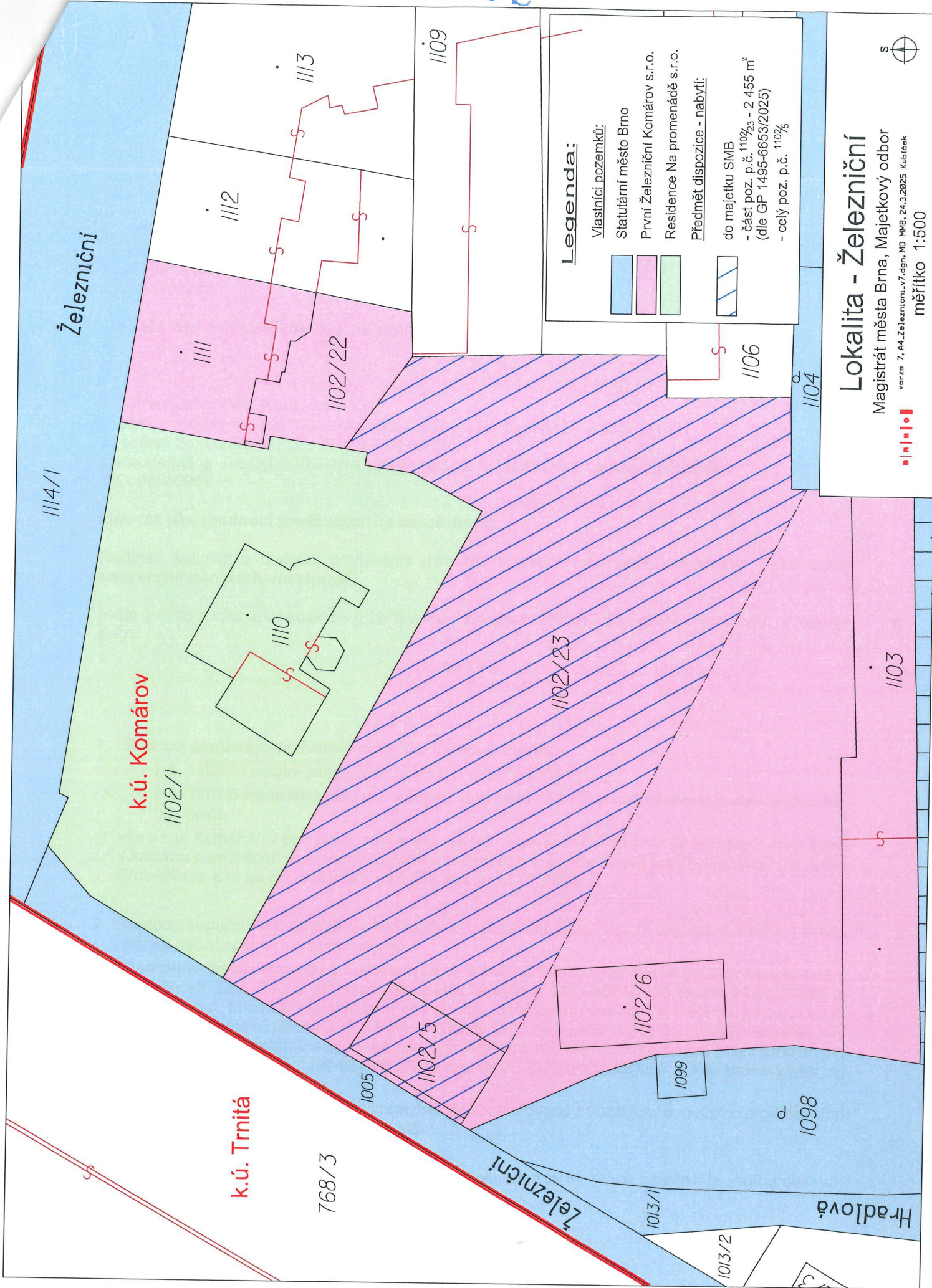


Seznam souřadnic (S-JTSK):

Souřadnice pro zápis do KN

Číslo bodu	Y	X	kk	Poznámka
305-10	597615.95	1162237.10	3	roh budovy
305-24	597622.98	1162232.92	3	roh budovy
1189-5	597623.63	1162232.54	6	dočasně kolík dle §91 odst.6
1189-6	597555.95	1162268.13	6	dočasně barva na plotě dle §91 odst.6

PRÍLOHA č. 2



Legenda:

- Vlastníci pozemků:**
- Statutární město Brno
 - První Železniční Komárov s.r.o.
 - Residence Na promenádě s.r.o.
- Předmět dispozice - nabytí:**
- do majetku SMB
 - část poz. p.č. 1102/23 - 2 455 m² (dle GP 1495-6653/2025)
 - celý poz. p.č. 1102/5

Lokalita - Železniční
 Magistrát města Brna, Majetkový odbor
 verze 7.04.Železniční.v7.dgn, MO MMB, 24.3.2025 Kubiček
 měřítko 1:500

