

Příloha 1

OKRESNÍ ÚŘAD DOMAŽLICE
referát životního prostředí
Paroubkova 228, 344 13 Domažlice
tel. [REDAKCE] 568

Č. j.: OUDO/20367/2002/ŽP-209.1

LČR LS Horšovský Týn

Vyřizuje: [REDAKCE]

Gorkého 79

Datum : 4.12.2002


346 01 H. Týn

Věc: Uvedení honitby do souladu se zákonem o myslivosti

Okresní úřad v Domažlicích, jako správně příslušný orgán dle ustanovení § 69 odst 6, zák. č. 449/2001Sb., o myslivosti, (dále jen zákon o myslivosti), vykonává do svého zrušení státní správu myslivosti.

Dne 28.11.2002 obdržel OkÚ v Domažlicích návrh na uvedení Vaší honitby " Obora Podrážnice " do souladu se zákonem č.449/2001 Sb. o myslivosti. V návrhu uvádíte že honitba je v souladu se zákonem o myslivosti a hranice honitby zůstává nezměněna, jak byla uznána rozhodnutím OkÚ v Domažlicích pod č. j. ŽP -352/1993 - 209.1 dne 18.3.1993 a změnou pod č.j. ŽP - 19004/99-209.1 ze dne 15.8.1999.

Orgán státní správy myslivosti nezjistí, že honitba je v rozporu se zákonem o myslivosti a tím Vám honitba zůstává nezměněna.



PTZ

1354 12. 12. 2002

To
a j
D

Městský úřad Horšovský Týn

odbor životního prostředí
náměstí Republiky 52
346 01 Horšovský Týn

tel. [redacted]

Č.j.:217/2003/ŽP/MY

Adresováno: /na doručenu/

LČR, s.p

Lesní správa Horšovský Týn
Gorkého 79
346 01 Horšovský Týn

Vyřizuje: [redacted]

Datum: 11. březen 2003

Věc: Změna rozhodnutí o uznání honitby

**Žadatel: Lesy České republiky, s.p, Lesní správa Horšovský Týn,
Gorkého 79,346 01 Horšovský Týn, IČO: 42196451**

ROZHODNUTÍ

Městský úřad Horšovský Týn, odbor životního prostředí, jako orgán státní správy myslivosti dle § 60 zákona č. 449/2001 Sb., o myslivosti (dále „myslivecký zákon“) v platném znění

podle § 29, odst.3 mysliveckého zákona a v souladu s § 69 odst.1 mysliveckého zákona

mění

rozhodnutí o uznání vlastní honitby „Obora Podrážnice“ o celkové výměře 184 ha, uznané rozhodnutím OkÚ Domažlice, referátu životního prostředí, jako orgánu státní správy myslivosti, vydané pod čís. jed. ŽP-352/1993-209/1 ze dne 18.3.1993, a změnou rozhodnutí vydaném pod. č.j. ŽP- 19004/99-209.1 ze dne 15.8.1999, držiteli honitby LČR, s.p, Lesní správa Horšovský Týn, Gorkého 79,346 01 Horšovský Týn, IČO: 42196451, s účinností od 1.4.2003 dodatkem k výroku tohoto rozhodnutí takto:

V souladu s platnou vyhláškou MZe ČR č. 491/2002 Sb., o způsobu stanovení minimálních a normovaných stavů zvěře a o zařazování honiteb nebo jejich částí do jakostních tříd, a s předloženým návrhem těchto stavů zvěře držitelem honitby, se pro uznanou honitbu stanovují pro jednotlivé druhy zvěře jejich minimální a normované stavy

takto:

druh zvěře	plocha (ha)	minimální stav	normovaný stav
prase divoké	184	20	30
sika Dybowského	184	15	50

Odůvodnění

Městský úřad Horšovský Týn, odbor životního prostředí, jako orgán státní správy myslivosti dle § 60 mysliveckého zákona a na základě Směrnice Ministerstva vnitra ČR č.j. AS-1296/1 – 2002 ze dne 15.října 2002, k rozdělení a předání písemností uložených na okresních úřadech, pokračoval v zahájeném správním řízení neuzavřené písemnosti OkÚ Domažlice, jako orgánu státní správy myslivosti, dle § 69 odst. 6 mysliveckého zákona ve věci uvedení uznané honitby „**Obora Podrážnice**“ do souladu s mysliveckým zákonem.

Tato honitba byla uznána rozhodnutím OkÚ Domažlice, referátu životního prostředí, jako orgánu státní správy myslivosti, pod čís. jed. ŽP-352/1993-209/1 ze dne 18.3.1993, a změnou rozhodnutí vydaném pod. č.j.ŽP- 19004/99-209.1 ze dne 15.8.1999, držiteli honitby LČR, s.p., Lesní správa Horšovský Týn, Gorkého 79,346 01 Horšovský Týn, IČO: 42196451.

Žádost byla v průběhu vedeného správního řízení žadatelem řádně doložena o požadované zákonné náležitosti v součinnosti s příslušným orgánem státní správy myslivosti. Odstranění nedostatků bylo provedeno v souladu s § 19 odst.3 správního řádu.

Při stanovení minimálních a normovaných stavů zvěře orgán státní správy myslivosti MěÚ Horšovský Týn vycházel s předloženého návrhu těchto stavů zvěře držitelem honitby ze dne 16.1.2003, z platného mysliveckého zákona a vyhlášky MZe ČR č. 491/2002 Sb., s přihlédnutím na stav normovaných druhů zvěře v předešlém období v dané honitbě.

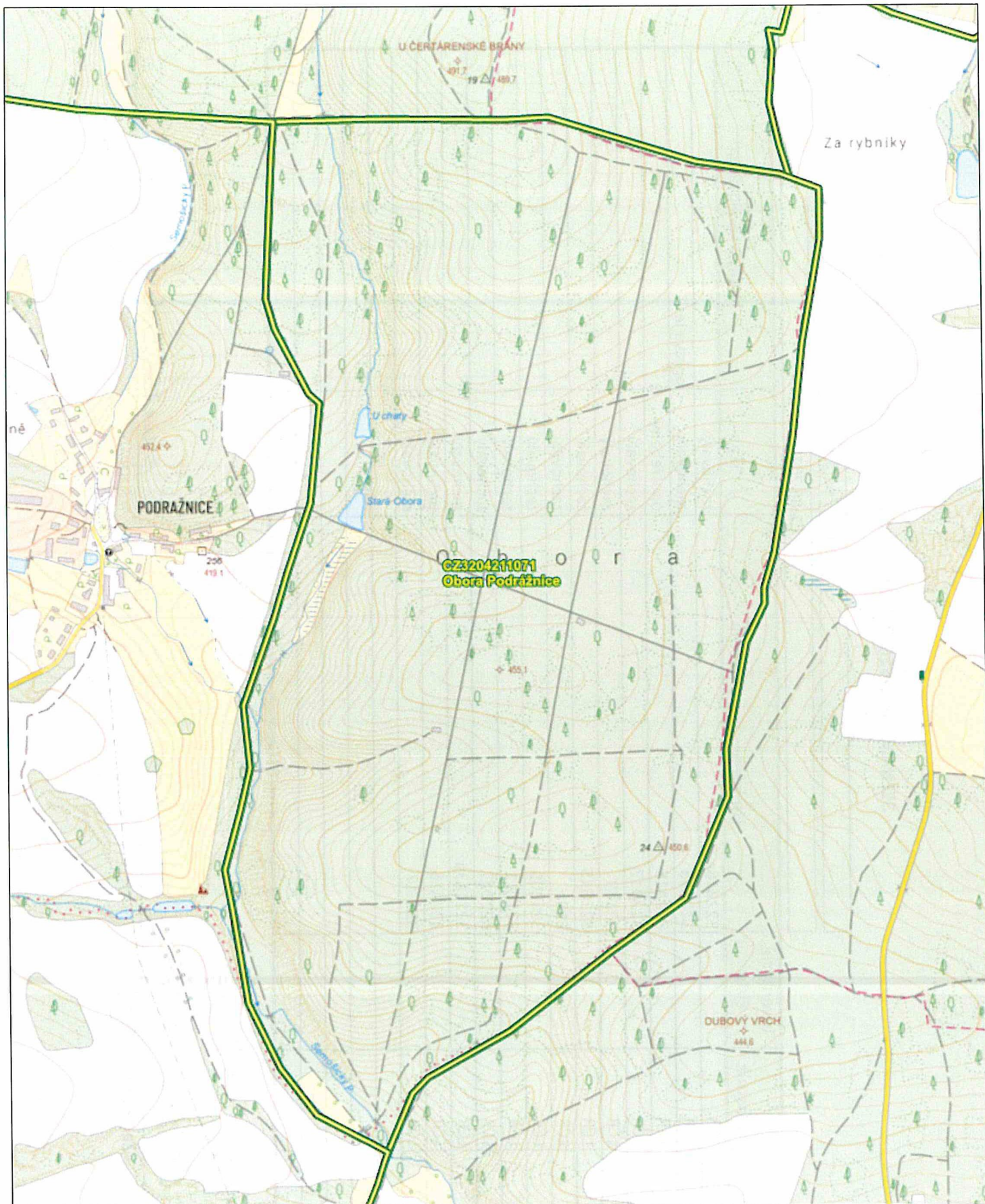
Vzhledem k tomu, že orgánem státní správy myslivosti MěÚ Horšovský Týn nebylo zjištěno v souladu s písemným oznámením držitele honitby ze dne 28.11.2002 a následně vydaným vyjádřením OkÚ Domažlice za dne 4.12.2002 pod č.j. OUDO/20367/2002/ŽP-209.1, že výše uvedená honitba je v rozporu s ustanovením § 17 mysliveckého zákona, rozhodl v dané věci tak, jak je výše uvedeno.

Dále upozorňujeme držitele honitby, že dle ustanovení mysliveckého zákona § 33 odst.1 je povinnost zaslat do 15 dnů ode dne uzavření smlouvy o nájmu honitby jedno její písemné vyhotovení orgánu státní správy myslivosti MěÚ Horšovský Týn.

Poučení o odvolání

Proti tomuto rozhodnutí se lze do 15 dnů ode dne jeho doručení odvolat ke Krajskému úřadu Plzeňského kraje v Plzni, a to prostřednictvím odboru životního prostředí MěÚ Horšovský Týn.





Obora Podrážnice

0 100 200 300 400 500 m

1 : 10 000

Odbor HÚL, oddělení GIS, GrDS

Příloha č. 2)

SEZNAM MYSLIVECKÝCH ZAŘÍZENÍ NA ÚZEMÍ HONITBY S OZNAČENÍM JEJICH VLASTNÍKA

Honitba

obora Podrážnice

Stav ke dni

01.06.2025

Popis druhu zařízení	Vlastník	Inventární číslo	Umístění - JPRL/lokalita	stav	Bližší specifikace
Sklad - kolna	LČR		322B16a	zachovalý	
Sklad	LČR		322A15	zachovalý	oprava jeslí
Sklep	LČR		322A15	opotřeбенý	
Sklad + silo	LČR		322D17	zachovalý	
Sklad + silo	LČR		321B9	zachovalý	
slanisko	LČR		321G15	zachovalý	
slanisko	LČR		E10a	zachovalý	
kazatelna	LČR		321B09	zachovalý	
kazatelna	LČR		321C11	zachovalý	
kazatelna	LČR		322D17	zachovalý	
kazatelna	LČR		322C13a	zachovalý	
kazatelna	LČR		322A15	zachovalý	
kazatelna	LČR		321F17	zachovalý	

Za pronajimatele

Za nájemce

Příloha č. 2b)

PŘEHLED STAVU ZVĚŘE V HONITBĚ

Název honitby	Obora Podrážnice
Kód honitby	CZ3204211071
Stav ke dni	11.07.2025

datum	Část honitby/jméno	Jelení						Daňčí						Mufloní									
		1. VT	2. VT	3. VT	jelen	laň	kolouch	celkem	1. VT	2. VT	3. VT	daněk	daněla	daňče	celkem	1. VT	2. VT	3. VT	muflon	muflonka	muflonče	celkem	

datum	Část honitby/jméno	Srncí						Černá						Sika Dybowského									
		1. VT	2. VT	3. VT	srnec	srna	srnče	celkem	1. VT	2. VT	3. VT	křour	bachyně	sele	celkem	1. VT	2. VT	3. VT	jelen	laň	kolouch	celkem	
								5	5	2	12	32	40	84	11	9	1	21	50	25	96		

Na základě rozhodnutí pronajímatele jako držitele honitby bude chov černé zvěře v oboře zrušen nejpozději do dvou let ode dne nabytí účinnosti této smlouvy. Zrušení chovu je povinen zajistit nájemce honitby na své náklady. Pronajímatel se zavazuje poskytnout nájemci potřebnou součinnost. Nájemce je povinen zajistit odstřel/odchyt všech jedinců černé zvěře v oboře včetně přírůstků. V případě, že nájemce nesplní povinnost zajistit odstřel/odchyt všech jedinců černé zvěře v oboře včetně přírůstků nejpozději do dvou let ode dne nabytí účinnosti této smlouvy, je pronajímatel oprávněn od této smlouvy odstoupit. Povinnost nájemce zajistit odstřel/odchyt všech jedinců černé zvěře v oboře nepředstavuje ze strany nájemce porušení článku VI. odst. 5 smlouvy a není tudíž ve vztahu k černé zvěři důvodem pro výpověď ze strany pronajímatele dle článku XVI. odst. 3 písm. e) smlouvy ani k udělení pokuty dle článku XVII. odst. 1) písm. c) a l) smlouvy.

Vyjádření nájemce honitby
(vyplňuje nájemce honitby)

souhlas *

nesouhlas *

V

dne



Za nájemce


Příloha č. 2a)

SEZNAM NEMOVITÉHO MAJETKU, KTERÝ SE NÁJEMCI PŘENECHÁVÁ DO NÁJMU*

Honitba

Stav ke dni

Název majetku	Inventární číslo budovy	Číslo popisné budovy	Katastrální území	Na pozemku p.č.	Bližší specifikace budovy



Za pronajímatele



Za nájemce

* Seznam budov a majetku, které neslouží výlučně k výkonu práva myslivosti a budou předmětem pronájmu obory.

Vysvětlivky:

Opatření	popis činnosti dle názvosloví Pronajímatele - viz Příklady opatření
Porostní skupina	jednotka prostorového rozdělení lesa dle LHP, doplní dle dohody Pronajímatel
tj.	cenotvorná technická jednotka, viz Vysvětlivky
Počet tj.	Počet technických jednotek odsouhlasený Pronajímatelem
Cena Kč/ tj.	cena činnosti v místě a čase obvyklá (vč. práce, materiálu a dopravy)
Cena celkem	se stanoví jako Cena Kč/tj. krát počet tj.
Závazný termín	termín stanovený Pronajímatelem, vychází z agrotechnických lhůt
Datum realizace	datum převzetí bezvadně provedených prací - vyplňuje se po realizaci

Příklady opatření:	tj.
nátěry kultur repelenty zimní	tis. ks
nátěry kultur repelenty letní	tis. ks
postřiky kultur repelenty zimní	tis. ks
postřiky kultur repelenty letní	tis. ks
ochrana náletů repelenty zimní	ha
ochrana náletů repelenty	ha
mechanická ochrana vrcholu	tis. ks
individuální ochrana	tis. ks
zřizování oplocenek	km
kontrolní a srovnávací plochy - zřizování	ks
kontrolní a srovnávací plochy - rozebírání	ks

Vysvětlivky:

Opatření	popis činnosti dle názvosloví Pronajímatele - viz Příklady opatření
Porostní skupina	jednotka prostorového rozdělení lesa dle LHP, doplní dle dohody Pronajímatel
tj.	cenotvorná technická jednotka, viz Vysvětlivky
Počet tj.	Počet technických jednotek odsouhlasený Pronajímatelem
Cena Kč/ tj.	cena činnosti v místě a čase obvyklá (vč. práce, materiálu a dopravy)
Cena celkem	se stanoví jako Cena Kč/tj. krát počet tj.
Závazný termín	termín stanovený Pronajímatelem, vychází z agrotechnických lhůt
Datum realizace	datum převzetí bezvadně provedených prací - vyplňuje se po realizaci

Příklady opatření:	tj.
nátěry kultur repelenty zimní	tis. ks
nátěry kultur repelenty letní	tis. ks
postřiky kultur repelenty zimní	tis. ks
postřiky kultur repelenty letní	tis. ks
ochrana náletů repelenty zimní	ha
ochrana náletů repelenty	ha
mechanická ochrana vrcholu	tis. ks
individuální ochrana	tis. ks
zřizování oplocenek	km
kontrolní a srovnávací plochy - zřizování	ks
kontrolní a srovnávací plochy - rozebírání	ks

Příloha č. 7)

Stav a základní technické informace k oplocení obory

Číslo honitby

CZ3204211071

Název honitby


obora Podrážnice

	Popis stavu	m.j.
Délka oplocení	Celková délka oplocení činí 5. 720 metrů.	m
Konstrukční materiál plotu	Dřevo	
Výška plotu	2,3	m
Konstrukční materiál sloupků a průměrná vzdálenost mezi sloupky	Zděné sloupky (677 ks) s betonovou hlavou, 5 ks se sedlovou stříškou	
Výška sloupků průměrná	výška sloupků činí 2 m	m
Další specifikace konstrukce, ráhna a pod.	dřevěný díl o výšce 2,30 m s fošnou a kulatinou, zděné sloupky z kameniva s betonovou hlavou	
Počet a typ konstrukce bran	čtyři celodřevěné brány	ks
Počet a konstrukce přelezů	dva dřevěné přejezy se zábradlím	ks
Počet záskoků	nejsou	ks
Stáří plotu od vybudování či rekonstrukce	Nový plot (1 - 4 roky) - 26 % z celkové délky oplocení Starší plot (10 let) - 46 % z délky oplocení předpoklad obměny v druhé polovině nájemní doby Starý plot (20 let)- 28 % z celkové délky oplocení nutná obměna cekem 174 plotových dílců, 48 plotových dílců/rok v následujíc 4 letech	roků

Průměrné roční náklady na běžnou opravu oplocení	Předpokládané průměrné roční náklady na údržbu oplocení jsou ve výši až 900 000 Kč ročně. Výše nákladů je zohledněna v minimální výši nájemného. Rozsah oprav bude pro každý rok odsouhlasen v plánu údržby a oprav viz článek X. odst. 2). Opravené plotové dílce budou splňovat současný standard nebo technickou dokumentaci uvedenou v příloze smlouvy	Kč
--	--	----

Příloha: fotodokumentace, mapový zakres se zanešením informací o stáří plotu, atd.

Hlavní brána směr Podražnice



Dřevěný přejezd se zábradlím





Nový plotový díl



Další informace o honitbě – specifika mysliveckého hospodaření v honitbě a s tím související nezbytně nutná omezení výkonu práva myslivosti

Další informace o honitbě – specifika mysliveckého hospodaření v honitbě a s tím související nezbytně nutná omezení výkonu práva myslivosti

Název honitby: Obora Podrážnice

Kód honitby: CZ 3204211071

Zadavatel v návaznosti na ustanovení čl. XIII. odst. 3, písm. c) vzoru nájemní smlouvy upozorňuje na následující významnější specifika mysliveckého hospodaření v honitbě, a s tím související nezbytně nutná omezení výkonu práva myslivosti:

Národní přírodní rezervace v honitbě

Výkon práva myslivosti možný jen se souhlasem orgánu ochrany přírody (Příloha č. 9 Smlouvy)

NE

Ostatní zvláště chráněná území v honitbě a případná omezení mysliveckého hospodaření

NE

Další oprávněné požadavky ochrany přírody (EVL, ptačí oblasti, I. a II. zóny CHKO, ochrana zvláště chráněných druhů, a pod)

NE

Zvýšený turistický ruch s významným dopadem na výkon práva myslivosti

NE

Informace o výskytu významných vodních zdrojů a omezení vodoprávního charakteru s možným dopadem na výkon práva myslivosti

V oboře se nachází dva rybníky - U Chaty 0,2 ha a Stará Obora 0,26 ha. Tyto rybníky nejsou předmětem nájmu. Slouží jako zdroj vody pro zvěř, jejich intenzivní obhospodařování není možné. Údržbu těchto objektů realizuje správa toků povodí Berounky.

Lesnické hospodaření v oboře

Na základě platného LHC 1486 probíhají v oboře celoročně těžební a pěstební práce.

Myslivecké hospodaření v oboře

Z důvodu poškozování travních ploch černou zvěří a následnému snižování úživnosti honitby – obory se pronajímatel jako držitel honitby rozhodl zrušit chov černé zvěře. Zrušení chovu je nájemce honitby povinen zajistit nejpozději do dvou let ode dne nabytí účinnosti této smlouvy. V případě, že nájemce tuto povinnost nesplní, je pronajímatel oprávněn od této smlouvy odstoupit. Toto ustanovení bude doplněno do vzorové nájemní smlouvy před jejím podpisem.

Zemědělské hospodaření v oboře

Běžná údržba pastevních ploch.

Jiná další specifika honitby s možným dopadem na výkon práva myslivosti v honitbě

Hlavní konstrukční materiál plotových dílců je dřevo, které v lesních klimatických podmínkách má sníženou životnost (10 – 15 let), s čímž je nutno počítat při finanční rozvaze a kalkulaci nákladů na běžné opravy. V prvních 4 letech nutná oprava 192 plotových dílců, předpoklad 48 dílců/rok. Požadavky na provedení plotového dílce budou přílohou smlouvy ve formě technického zákresu.

