



Kunčinský rybník

5194

5326

4271

5195/1

5329

5331

5325

5334

5089

600/1

4979

4270

5195/2

5770

5752

5196






4929

6053

0 10 20 30 40 50 m

## Katastrální mapa

Hraniční znak

-  Lesní půda bez rozlišení porostu
-  Symbol vodního toku užšího než 2m
-  Trvalý travní porost
-  Vodní dílo
-  Vodní nádrž, rybník