

č. smlouvy povinného: SML/162/2025/OSM, 311440715  
č. smlouvy oprávněného: 7700103785\_1/VB

## Smlouva o zřízení služebnosti

### Město Sokolov

se sídlem Rokycanova 1929, 356 01 Sokolov  
IČO 00259586  
zastoupené starostou Mgr. Petrem Kubisem,  
(dále také jen „povinný“)

a

### GasNet, s.r.o.

se sídlem Klišská 940/96, Kliše, 400 01 Ústí nad Labem  
IČO 27295567, DIČ CZ27295567  
zapsaná v obchodním rejstříku vedeném Krajským soudem v Ústí nad Labem pod sp. zn. C 23083  
vedená u Krajského soudu v Ústí nad Labem,  
zastoupena na základě plné moci ze dne 19.01.2021 společností

### GasNet Služby, s.r.o.

Se sídlem Plynárenská 499/1, Zábrdovice, 602 00 Brno,  
IČO: 27295567, DIČ: CZ27295567,  
Zapsanou v obchodním rejstříku vedeném Krajským soudem v Brně pod sp. Zn. C 57165  
Zastoupena na základě plné moci: [REDAKCE] specialistou správy nemovitého  
majetku a [REDAKCE] technikem správy nemovitého majetku,  
(dále jen „oprávněný“)

uzavírají níže uvedeného dne v souladu s ustanovením § 59 zákona č. 458/2000 Sb., o podmínkách podnikání a o výkonu státní správy v energetických odvětvích a o změně některých zákonů (energetický zákon), ve znění pozdějších předpisů, a v souladu s ustanoveními § 1257 – § 1266 a § 1299 - § 1302 zákona č. 89/2012, občanský zákoník,

### smlouvu o zřízení služebnosti

(dále jen „smlouva“):

#### I.

#### Předmět smlouvy

1. Povinný ze služebnosti je výlučným vlastníkem nemovitosti pozemků p. č. 1729/1, p. č. 2168/1, p. č. 2169, p. č. 2191, p. č. 2197, p. č. 2211, p. č. 2221/1, p. č. 2371/3, p. č. 2695 a p. č. 2739, vše v k.ú. Sokolov, zapsaných na listu vlastnictví č. 1 u Katastrálního úřadu pro Karlovarský kraj, katastrální pracoviště Sokolov, (dále společně jen „dotčené pozemky“).
2. Oprávněný ze služebnosti umístil v dotčeném pozemku v rámci stavby s názvem „REKO MS Košická Sokolov“ zrekonstruované NTL plynovody a plynovodní přípojky (dále jen „plynárenské zařízení“).
3. Oprávněný ze služebnosti nechal vypracovat geometrický plán za účelem vymezení přesného umístění plynárenského zařízení a rozsahu zatížení dotčených pozemků služebností inženýrské sítě podle smlouvy. Jedná se o geometrický plán č. 4328-220194/2024 vyhotovený HRDLÍČKA spol. s r.o. a ověřený zeměměřičským inženýrem Ing. Hanou Petráskovou dne 19.03.2025 pod číslem 134/2025 a potvrzený Katastrálním úřadem pro Karlovarský kraj, katastrální pracoviště Sokolov, dne 24.03.2025 pod číslem PGP-247/2025-409 (dále jen "Geometrický plán"). Geometrický plán tvoří přílohu č. 1 ke smlouvě.

4. Povinný zřizuje úplatně pozemkové služebnosti inženýrské sítě v podobě plynárenského zařízení podle § 59 zákona č. 458/2000 Sb. o podmínkách podnikání a o výkonu státní správy v energetických odvětvích a o změně některých zákonů (energetický zákon) a ve smyslu obecných ustanovení o služebnosti podle § 1257 až § 1266 občanského zákoníku, k částem dotčených pozemků, a to ve prospěch oprávněného ze služebnosti, jenž spočívá v právu:
  - a) zřídit, udržovat a provozovat v dotčených pozemcích plynárenské zařízení;
  - b) vstupovat a vjíždět po nezbytnou dobu a v nutném rozsahu na dotčené pozemky v souvislosti se zřizováním, stavebními úpravami, opravami a provozováním plynárenského zařízení;to vše v rozsahu vymezeném Geometrickým plánem.
5. Oprávněný ze služebnosti právo odpovídající služebnosti v rozsahu uvedeném v odst. 4 přijímá, a naopak povinný ze služebnosti se zavazuje toto právo strpět. Současně tak oprávněný ze služebnosti přijímá všechny povinnosti specifikované ve smlouvě.
6. Oprávněný ze služebnosti jako vlastník plynárenského zařízení je povinen zajistit její provoz, údržbu a opravy tak, aby nedošlo k ohrožení života a zdraví osob nebo poškození majetku, to vše na své náklady.
7. Oprávněný ze služebnosti prohlašuje, že po skončení stavebních prací předal dotčené pozemky protokolárně společnosti SOTES Sokolov spol. s r.o., a to poté, co je uvedl do původního stavu.
8. Oprávněný ze služebnosti se zavazuje při realizaci práva odpovídajícího služebnosti v rozsahu uvedeném shora šetřit práva a majetek povinného ze služebnosti. Oprávněný ze služebnosti je povinen písemně vyrozumět povinného ze služebnosti o každém zásahu do dotčených pozemků, a to v dostatečném předstihu v případě plánovaných zásahů a bezodkladně v případě zásahů vyvolaných nepředvídatelnými událostmi. Po každém zásahu do dotčených pozemků je oprávněný ze služebnosti povinen uvést je vlastním nákladem do původního stavu.
9. Veškeré škody, které případně vzniknou povinnému ze služebnosti nebo třetím osobám při realizaci práv ze služebnosti oprávněným ze služebnosti nebo jimi pověřenými osobami, jdou plně k tíži oprávněného ze služebnosti.

## II.

### Doba trvání a smluvní odměna

1. Služebnost se zřizuje na dobu neurčitou.
2. Smluvní strany se dohodly na jednorázové náhradě za zřízení služebnosti podle smlouvy ve výši 184 000 Kč (slovy: jedno sto osmdesát čtyři tisíc korun českých), k níž bude připočtena DPH ve výši stanovené obecně závazným právním předpisem.
3. Náhradu za zřízení služebnosti podle odstavce 2 uhradí oprávněný ze služebnosti na základě daňového dokladu vystaveného povinným ze služebnosti bankovním převodem na účet povinného ze služebnosti 19-521391/0100, v.s. 311440715, vedený u Komerční banky, a.s., a to do 30 dnů od doručení faktury na adresu oprávněného.
4. Povinný ze služebnosti se zavazuje vystavit oprávněnému ze služebnosti daňový doklad k zaplacení náhrady za zřízení služebnosti, jehož datum zdanitelného plnění se bude shodovat s datem uzavření smlouvy.
5. Nebude-li cena služebnosti uhrazena tak, jak je uvedeno v tomto článku, je oprávněný ze služebnosti povinen zaplatit povinnému ze služebnosti smluvní pokutu ve výši 10 000 Kč za každý den prodlení.
6. Smluvní pokuta je splatná na účet povinného č. 19-521391/0100, a to do deseti dnů od obdržení výzvy k uhrazení této smluvní pokuty. Uplatněním smluvní pokuty nezaniká právo povinného ze služebnosti na náhradu škody.

### III.

#### Návrh na vklad služebnosti do katastru nemovitostí

1. Povinný a oprávněný vstoupí do práv odpovídajících služebnosti ze smlouvy vkladem práv služebnosti dle smlouvy do katastru nemovitostí.
2. Smluvní strany se dohodly, že návrh na vklad práv odpovídajících služebnosti předloží v zastoupení účastníků příslušnému katastrálnímu úřadu oprávněný ze služebnosti, a to do 90 dnů ode dne uzavření smlouvy. Oprávněný ze služebnosti je povinen do 10 dnů od podání návrhu na vklad poskytnout povinnému ze služebnosti kopii tohoto návrhu na vklad s označením data podání a čísla v podacím deníku.
3. Povinný ze služebnosti podpisem této smlouvy uděluje oprávněnému ze služebnosti ve smyslu ustanovení § 441 a násl. občanského zákoníku plnou moc k podání návrhu na vklad práv odpovídajících služebnosti dle smlouvy do katastru nemovitostí.

### IV.


#### Jiná ujednání

1. Tato smlouva nabývá platnosti dnem jejího podepsání oprávněnými zástupci obou stran a účinnosti dnem uveřejnění v registru smluv dle zákona číslo 340/2015 Sb., o zvláštních podmínkách účinnosti některých smluv, uveřejňování těchto smluv a o registru smluv, ve znění pozdějších předpisů. Smluvní strany se dohodly, že tuto smlouvu a její případné dodatky bude uveřejňovat v registru smluv povinný ze služebnosti.
2. Náklady spojené se podáním návrhu na vklad práva odpovídajícího služebnosti do katastru nemovitostí se zavazuje uhradit oprávněný ze služebnosti.
3. Povinný ze služebnosti prohlašuje, že zřízení služebnosti podle smlouvy jakož i její schválení schválila Rada města Sokolova usnesením č. 444/13RM/2025 ze dne 05.06.2025 ve smyslu ustanovení § 102 odst. 3 zákona č. 128/2000 Sb., o obcích (obecní zřízení), ve znění pozdějších předpisů.
4. Po dokončení stavby bude geodetická část dokumentace skutečného provedení stavby, úředně ověřená oprávněným geodetem, předána v elektronické podobě výkonnému správci technické mapy města Sokolov, a to dle podmínek provozní dokumentace technické mapy Sokolova umístěné na stránkách Geoportálu DMVS Karlovarského kraje (<http://geoportal.kr-karlovarsky.cz/zakazka>) v záložce Dokumenty, a dle Obecně závazné vyhlášky města Sokolova č. 8/2013, o vedení technické mapy města.
5. Stavebnímu úřadu bude spolu s žádostí o kolaudační souhlas nebo s oznámením o užívání stavby doložen Protokol o akceptaci Zakázky DTM Karlovarského kraje.
6. GasNet, s.r.o. je, ve smyslu Nařízení Evropského parlamentu a Rady (EU) 2016/679 ze dne 27. dubna 2016 o ochraně fyzických osob v souvislosti se zpracováním osobních údajů a o volném pohybu těchto údajů a o zrušení směrnice 95/46/ES (obecné nařízení o ochraně osobních údajů), správcem osobních údajů subjektů údajů. Informace o jejich zpracování vyžadované platnými právními předpisy, včetně jejich rozsahu a účelu zpracování, přehledu práv a povinností GasNet, s.r.o. a aktualizovaného seznamu zpracovatelů osobních údajů, jsou zveřejněny na webové stránce GasNet, s.r.o. ([www.gasnet.cz/cs/informace-o-zpracovani-osobnich-udaju](http://www.gasnet.cz/cs/informace-o-zpracovani-osobnich-udaju)) a při uzavírání smlouvy nebo kdykoli v průběhu jejího trvání budou subjektu údajů poskytnuty na jeho vyžádání, adresované písemně na adresu sídla GasNet, s.r.o. nebo do jeho datové schránky ID rdxzhzt.


V.  
Závěrečná ujednání

1. Smlouva nabývá platnosti a účinnosti dnem jejího podpisu oběma smluvními stranami.
2. Právní vztahy smluvních stran výslovně neřešené smlouvou se řídí příslušnými ustanoveními občanského zákoníku a dalších právních předpisů platných na území České republiky.
3. Strany potvrzují, že si smlouvu před jejím podpisem přečetly, že byla uzavřena po vzájemném projednání podle jejich pravé a svobodné vůle, určitě, vážně a srozumitelně, nikoli v tísní za nápadně nevýhodných podmínek a že smlouva ani pro jednu ze stran nepředstavuje neúměrné zkrácení a že neobsahuje ani pro jednu stranu překvapivou zvláště nevýhodnou doložku.
4. Smlouva je vyhotovena ve třech stejnopisech s tím, že jeden stejnopis bude předložen příslušnému katastrálnímu úřadu pro účely vkladu práva odpovídajícího služebnosti do katastru nemovitostí a po jednom obdrží každá smluvní strana.
5. Nedílnou součástí smlouvy je příloha č. 1 - Geometrický plán.


V Sokolově dne: 17. 6. 2025

  
-----  
povinný ze služebnosti

17 -06- 2025  
V Plzni dne: .....

  
-----  
specialista správy nemovitého majetku  
oprávněný ze služebnosti

  
-----  
technik správy nemovitého majetku  
oprávněný ze služebnosti


GasNet Služby, s.r.o.  
Plynárenská 499/1  
Zabrdovice  
602 00 Brno  
IČ: 27935311 DIČ: CZ27935311  


Seznam souřadnic (S-JTSK)

Číslo bodu	Souřadnice pro zápis do KN			Poznámka
	Y	X	kód kv	
130-64	866156.41	1014811.22	3	věcné břemeno
579-1	866377.47	1014674.96	3	věcné břemeno
903-15	866365.06	1014683.49	3	věcné břemeno
916-2	866336.97	1014702.98	3	věcné břemeno
916-5	866349.40	1014694.28	3	věcné břemeno
1188-18	866267.27	1014751.17	3	věcné břemeno
1188-19	866252.66	1014761.12	3	věcné břemeno
1554-1	866279.51	1014742.82	3	věcné břemeno
1554-2	866289.49	1014735.80	3	věcné břemeno
1554-3	866291.83	1014734.15	3	věcné břemeno
2321-801	866444.76	1014606.25	3	věcné břemeno
2321-815	866425.75	1014629.26	3	věcné břemeno
2321-820	866415.96	1014640.76	3	věcné břemeno
2322-107	866406.51	1014652.11	3	věcné břemeno
2322-309	866248.52	1014764.12	3	věcné břemeno
2322-1506	866386.81	1014668.44	3	věcné břemeno
2322-1511	866374.18	1014677.25	3	věcné břemeno
2322-1516	866361.81	1014685.79	3	věcné břemeno
2322-1545	866312.19	1014720.09	3	věcné břemeno
2344-350	866302.62	1014726.70	3	věcné břemeno
2448-2905	866152.66	1014812.82	3	věcné břemeno
2448-2909	866167.25	1014806.61	3	věcné břemeno
2448-2914	866181.05	1014800.80	3	věcné břemeno
2448-2918	866197.67	1014793.79	3	věcné břemeno
2448-2926	866213.49	1014786.49	3	věcné břemeno
2448-2929	866220.26	1014782.68	3	věcné břemeno
2448-2933	866227.74	1014778.06	3	věcné břemeno
2476-848	866403.21	1014654.85	6	věcné břemeno
2477-235	866252.81	1014770.98	6	věcné břemeno
2477-261	866243.69	1014767.36	6	věcné břemeno
2477-339	866213.38	1014795.66	6	věcné břemeno
2477-449	866181.89	1014800.45	6	věcné břemeno
2477-854	866087.03	1014848.27	6	věcné břemeno
2477-855	866086.93	1014847.86	6	věcné břemeno
2485-1710	866261.57	1014764.72	3	věcné břemeno
1	866047.02	1014842.93	3	věcné břemeno
2	866046.86	1014842.27	6	věcné břemeno
3	866046.59	1014841.16	6	věcné břemeno
4	866046.50	1014840.77	3	věcné břemeno
5	866053.34	1014841.34	3	věcné břemeno
6	866052.78	1014839.18	3	věcné břemeno
7	866057.62	1014840.22	3	věcné břemeno
8	866057.08	1014838.06	3	věcné břemeno
9	866083.00	1014833.94	3	věcné břemeno
10	866083.18	1014831.61	3	věcné břemeno
11	866085.00	1014833.46	3	věcné břemeno
12	866083.53	1014836.12	3	věcné břemeno
13	866085.53	1014835.66	3	věcné břemeno
14	866084.77	1014842.04	3	věcné břemeno
15	866086.77	1014841.56	3	věcné břemeno
16	866085.33	1014844.06	6	věcné břemeno
17	866087.32	1014843.54	6	věcné břemeno
18	866085.73	1014845.50	3	věcné břemeno
19	866087.71	1014844.94	3	věcné břemeno
20	866086.44	1014847.97	6	věcné břemeno
21	866088.56	1014847.90	6	věcné břemeno
22	866095.79	1014830.82	6	věcné břemeno
23	866095.54	1014828.60	6	věcné břemeno
24	866101.97	1014829.32	3	věcné břemeno
25	866102.10	1014826.97	3	věcné břemeno
26	866104.36	1014828.65	3	věcné břemeno
27	866104.72	1014826.24	3	věcné břemeno
28	866103.47	1014823.84	3	věcné břemeno
29	866105.41	1014824.68	3	věcné břemeno
30	866108.46	1014812.12	3	věcné břemeno
31	866110.40	1014812.96	3	věcné břemeno

VÝKAZ DOSAVADNÍHO A NOVÉHO STAVU ÚDAJŮ KATASTRU NEMOVITOSTÍ												
Dosavadní stav						Nový stav						
Označení pozemku parc. číslem	Vyměra parcely		Druh pozemku	Označení pozemku parc. číslem	Vyměra parcely		Druh pozemku	Typ stavby	Způsob určení	Porovnání se stavem evidence právních vztahů		
	ha	m <sup>2</sup>			Způsob využití	ha				m <sup>2</sup>	Způsob využití	Způsob využití
1729/1										1729/1		1
2168/1										2168/1		1
2169										2169		1
2191										2191		1
2197										2197		1
2211										2211		1
2221/1										2221/1		1
2371/3										2371/3		1
2695										2695		1
2739										2739		1

Oprávněný : dle právních listin  
Druh věcného břemene : dle právních listin

GEOMETRICKÝ PLÁN pro		Geometrický plán ověřil autorizovaný zeměměřický inženýr		Stejná ověřil autorizovaný zeměměřický inženýr	
vymezení rozsahu věcného břemene k části pozemku		Jméno, příjmení: <b>Ing. Hana Petrásková</b>		Jméno, příjmení: <b>Ing. Hana Petrásková</b>	
		Číslo položky seznamu autorizovaných zeměměřických inženýrů: <b>2699</b>		Číslo položky seznamu autorizovaných zeměměřických inženýrů: <b>2699</b>	
		Dne: <b>19.3.2025</b> Číslo: <b>134/2025</b>		Dne: <b>24.3.2025</b> Číslo: <b>130/2025</b>	
		Náležitosti a přesnosti odpovídá právním předpisům.		Tento stejnopis odpovídá geometrickému plánu v elektronické podobě uloženému v dokumentaci katastrálního úřadu.	
Vyhotořitel: <b>HRDLIČKA spol. s r.o. La Lužnami 1084/33 155 00 Praha 5 - Stodůlky</b>		Katastrální úřad souhlasí s očištěním parcel.		Ověření stejnopisu geometrického plánu v listinné podobě.	
Číslo plánu: <b>4328-220194/2024</b>		<b>Tonka Elijašová</b> <b>KÚ pro Karlovarský kraj</b> <b>KP Sokolov</b> <b>PGP-247/2025-409</b> <b>2025.03.24 09:24:01 +01'00'</b>			
Okres: <b>Sokolov</b>					
Obec: <b>Sokolov</b>					
Kat. území: <b>Sokolov</b>					
Mapový list <b>DKM Sokolov 6-7/14, 6-7/23</b>		Dosavadním vlastníkům pozemků byla poskytnuta možnost seznámit se v terénu s průběhem navrhovaných nových hranic, které byly označeny předepsaným způsobem.			

## Seznam souřadnic (S-JTSK)

Číslo bodu	Souřadnice pro zápis do KN			Poznámka
	Y	X	kód kv.	
32	866112.66	1014802.54	3	věcné břemeno
33	866114.58	1014803.40	3	věcné břemeno
34	866114.11	1014799.30	3	věcné břemeno
35	866116.03	1014800.16	3	věcné břemeno
36	866111.00	1014826.79	3	věcné břemeno
37	866111.52	1014824.33	3	věcné břemeno
38	866112.11	1014827.70	6	věcné břemeno
39	866115.02	1014827.14	6	věcné břemeno
40	866114.52	1014829.70	3	věcné břemeno
41	866116.51	1014826.71	3	věcné břemeno
42	866119.27	1014828.14	3	věcné břemeno
43	866118.55	1014826.04	3	věcné břemeno
44	866123.46	1014826.66	3	věcné břemeno
45	866123.63	1014824.24	3	věcné břemeno
46	866125.37	1014825.93	3	věcné břemeno
47	866125.33	1014831.62	3	věcné břemeno
48	866127.25	1014830.90	3	věcné břemeno
49	866125.86	1014833.07	3	věcné břemeno
50	866127.81	1014832.42	3	věcné břemeno
51	866127.94	1014838.74	3	věcné břemeno
52	866129.86	1014838.00	3	věcné břemeno
53	866129.55	1014842.71	3	věcné břemeno
54	866130.71	1014840.11	3	věcné břemeno
55	866132.03	1014841.81	3	věcné břemeno
56	866131.45	1014839.84	3	věcné břemeno
57	866133.70	1014822.50	3	věcné břemeno
58	866131.91	1014820.83	3	věcné břemeno
59	866133.81	1014820.06	3	věcné břemeno
60	866131.37	1014819.53	3	věcné břemeno
61	866133.29	1014818.80	3	věcné břemeno
62	866130.54	1014817.17	3	věcné břemeno
63	866132.42	1014816.31	3	věcné břemeno
64	866129.72	1014815.73	3	věcné břemeno
65	866131.44	1014814.61	3	věcné břemeno
66	866128.93	1014814.66	3	věcné břemeno
67	866130.88	1014813.85	3	věcné břemeno
68	866138.71	1014820.47	3	věcné břemeno
69	866137.91	1014818.39	3	věcné břemeno
70	866143.45	1014818.77	3	věcné břemeno
71	866142.67	1014816.69	3	věcné břemeno
72	866149.00	1014816.61	3	věcné břemeno
73	866148.16	1014814.55	3	věcné břemeno
74	866152.57	1014812.67	3	věcné břemeno
75	866166.27	1014809.24	3	věcné břemeno
76	866167.09	1014808.86	3	věcné břemeno
77	866168.97	1014808.07	3	věcné břemeno
78	866168.99	1014813.30	3	věcné břemeno
79	866170.85	1014812.46	3	věcné břemeno
80	866169.59	1014814.58	3	věcné břemeno
81	866171.46	1014813.77	3	věcné břemeno
82	866169.71	1014807.72	3	věcné břemeno
83	866180.25	1014803.15	3	věcné břemeno
84	866182.13	1014802.35	3	věcné břemeno
85	866181.93	1014807.51	3	věcné břemeno
86	866183.83	1014806.77	3	věcné břemeno
87	866182.52	1014809.01	3	věcné břemeno
88	866184.40	1014808.21	3	věcné břemeno
89	866186.81	1014800.45	3	věcné břemeno
90	866192.19	1014797.60	3	věcné břemeno
91	866194.72	1014796.46	3	věcné břemeno
92	866198.60	1014794.80	3	věcné břemeno
93	866200.48	1014793.98	3	věcné břemeno
94	866200.43	1014799.58	3	věcné břemeno
95	866202.33	1014798.84	3	věcné břemeno
96	866201.02	1014801.08	6	věcné břemeno
97	866202.89	1014800.26	6	věcné břemeno

## Seznam souřadnic (S-JTSK)

Číslo bodu	Souřadnice pro zápis do KN			Poznámka
	Y	X	kód kv.	
98	866202.80	1014792.90	3	věcné břemeno
99	866208.83	1014790.21	3	věcné břemeno
100	866210.72	1014789.45	3	věcné břemeno
101	866211.04	1014794.82	3	věcné břemeno
102	866212.86	1014793.90	3	věcné břemeno
103	866211.86	1014796.33	6	věcné břemeno
104	866213.73	1014795.51	6	věcné břemeno
105	866219.99	1014785.27	3	věcné břemeno
106	866221.78	1014784.29	3	věcné břemeno
107	866222.04	1014789.02	3	věcné břemeno
108	866223.90	1014788.16	3	věcné břemeno
109	866222.72	1014790.84	3	věcné břemeno
110	866224.52	1014789.81	3	věcné břemeno
111	866224.40	1014782.48	3	věcné břemeno
112	866226.43	1014781.30	3	věcné břemeno
113	866227.60	1014780.54	3	věcné břemeno
114	866232.93	1014777.05	3	věcné břemeno
115	866236.10	1014774.94	3	věcné břemeno
116	866237.83	1014773.86	3	věcné břemeno
117	866238.30	1014778.37	3	věcné břemeno
118	866240.00	1014777.25	3	věcné břemeno
119	866239.49	1014780.13	6	věcné břemeno
120	866241.17	1014778.98	6	věcné břemeno
121	866247.04	1014767.74	3	věcné břemeno
122	866248.71	1014766.58	3	věcné břemeno
123	866248.12	1014769.40	3	věcné břemeno
124	866249.74	1014768.14	3	věcné břemeno
125	866248.82	1014770.17	3	věcné břemeno
126	866250.22	1014768.67	3	věcné břemeno
127	866249.71	1014770.87	3	věcné břemeno
128	866250.89	1014769.19	3	věcné břemeno
129	866250.38	1014771.28	3	věcné břemeno
130	866251.66	1014769.68	3	věcné břemeno
131	866251.19	1014772.09	6	věcné břemeno
132	866252.90	1014770.92	6	věcné břemeno
133	866253.98	1014762.84	3	věcné břemeno
134	866257.72	1014760.19	3	věcné břemeno
135	866259.40	1014759.04	3	věcné břemeno
136	866260.12	1014763.73	3	věcné břemeno
137	866261.82	1014762.61	3	věcné břemeno
138	866261.02	1014765.13	3	věcné břemeno
139	866262.68	1014763.94	3	věcné břemeno
140	866272.18	1014750.30	3	věcné břemeno
141	866273.19	1014749.65	3	věcné břemeno
142	866283.19	1014740.23	3	věcné břemeno
143	866289.44	1014738.70	3	věcné břemeno
144	866288.15	1014736.88	3	věcné břemeno
145	866288.09	1014736.78	3	věcné břemeno
146	866290.19	1014738.04	3	věcné břemeno
147	866297.80	1014732.63	3	věcné břemeno
148	866298.36	1014732.26	3	věcné břemeno
149	866298.89	1014731.88	3	věcné břemeno
150	866300.05	1014728.47	3	věcné břemeno
151	866304.16	1014728.46	3	věcné břemeno
152	866302.57	1014726.84	3	věcné břemeno
153	866302.52	1014726.77	3	věcné břemeno
154	866305.34	1014727.60	3	věcné břemeno
155	866316.81	1014719.51	3	věcné břemeno
156	866318.51	1014718.39	3	věcné břemeno
157	866319.86	1014724.40	3	věcné břemeno
158	866321.55	1014723.26	3	věcné břemeno
159	866319.11	1014718.03	3	věcné břemeno
160	866320.08	1014714.58	3	věcné břemeno
161	866320.10	1014714.63	3	věcné břemeno
162	866335.70	1014706.52	3	věcné břemeno
163	866334.55	1014704.59	3	věcné břemeno

## Seznam souřadnic (S-JTSK)

Číslo bodu	Souřadnice pro zápis do KN			Poznámka
	Y	X	kód kv.	
164	866337.67	1014705.00	3	věcné břemeno
165	866339.55	1014703.70	3	věcné břemeno
166	866342.01	1014701.98	3	věcné břemeno
167	866349.96	1014695.53	3	věcné břemeno
168	866351.64	1014695.38	3	věcné břemeno
169	866353.27	1014701.39	3	věcné břemeno
170	866354.96	1014700.24	3	věcné břemeno
171	866357.87	1014691.05	3	věcné břemeno
172	866358.71	1014690.50	3	věcné břemeno
173	866361.02	1014688.86	3	věcné břemeno
174	866362.71	1014687.72	3	věcné břemeno
175	866363.70	1014692.71	3	věcné břemeno
176	866365.36	1014691.53	3	věcné břemeno
177	866364.40	1014693.69	6	věcné břemeno
178	866366.08	1014692.53	6	věcné břemeno
179	866368.47	1014683.76	3	věcné břemeno
180	866371.81	1014681.45	3	věcné břemeno
181	866372.54	1014680.95	3	věcné břemeno
182	866382.44	1014674.09	3	věcné břemeno
183	866382.73	1014673.89	3	věcné břemeno
184	866388.58	1014669.35	3	věcné břemeno
185	866390.63	1014667.68	3	věcné břemeno
186	866400.73	1014659.76	3	věcné břemeno
187	866401.22	1014659.37	3	věcné břemeno
188	866407.65	1014653.77	3	věcné břemeno
189	866409.23	1014651.94	3	věcné břemeno
190	866420.74	1014638.40	3	věcné břemeno
191	866421.77	1014637.16	3	věcné břemeno
192	866427.92	1014626.65	3	věcné břemeno
193	866432.02	1014625.30	3	věcné břemeno
194	866430.32	1014623.86	3	věcné břemeno
195	866440.99	1014614.51	3	věcné břemeno
196	866439.27	1014613.10	3	věcné břemeno
197	866444.36	1014610.35	3	věcné břemeno
198	866442.60	1014608.99	3	věcné břemeno
199	866443.27	1014608.06	3	věcné břemeno
200	866444.63	1014605.17	3	věcné břemeno
201	866447.59	1014605.86	3	věcné břemeno
202	866445.18	1014605.40	3	věcné břemeno
203	866446.40	1014603.74	3	věcné břemeno
204	866446.31	1014603.68	3	věcné břemeno
205	866443.86	1014604.47	3	věcné břemeno
206	866445.10	1014602.81	3	věcné břemeno
207	866439.90	1014601.38	3	věcné břemeno
208	866440.30	1014599.08	3	věcné břemeno
209	866438.20	1014600.24	3	věcné břemeno
210	866439.05	1014602.49	3	věcné břemeno
211	866437.34	1014601.37	3	věcné břemeno
212	866437.36	1014599.74	3	věcné břemeno
213	866439.41	1014598.56	3	věcné břemeno
214	866437.70	1014597.45	3	věcné břemeno
215	866440.14	1014597.57	3	věcné břemeno
216	866438.43	1014596.44	3	věcné břemeno
217	866436.00	1014598.76	3	věcné břemeno
218	866437.21	1014597.09	3	věcné břemeno
219	866448.47	1014604.68	3	věcné břemeno
220	866446.63	1014603.42	3	věcné břemeno
221	866450.58	1014601.33	3	věcné břemeno
222	866447.43	1014602.16	3	věcné břemeno
223	866451.90	1014599.25	3	věcné břemeno
224	866450.02	1014598.06	3	věcné břemeno
225	866453.50	1014595.75	3	věcné břemeno
226	866452.86	1014593.61	3	věcné břemeno
227	866453.93	1014597.05	3	věcné břemeno
228	866455.19	1014595.21	3	věcné břemeno

Přehledka kladu listů

