



VÝKAZ DOSAVADNÍHO A NOVÉHO STAVU ÚDAJŮ KATASTRU NEMOVITOSTÍ

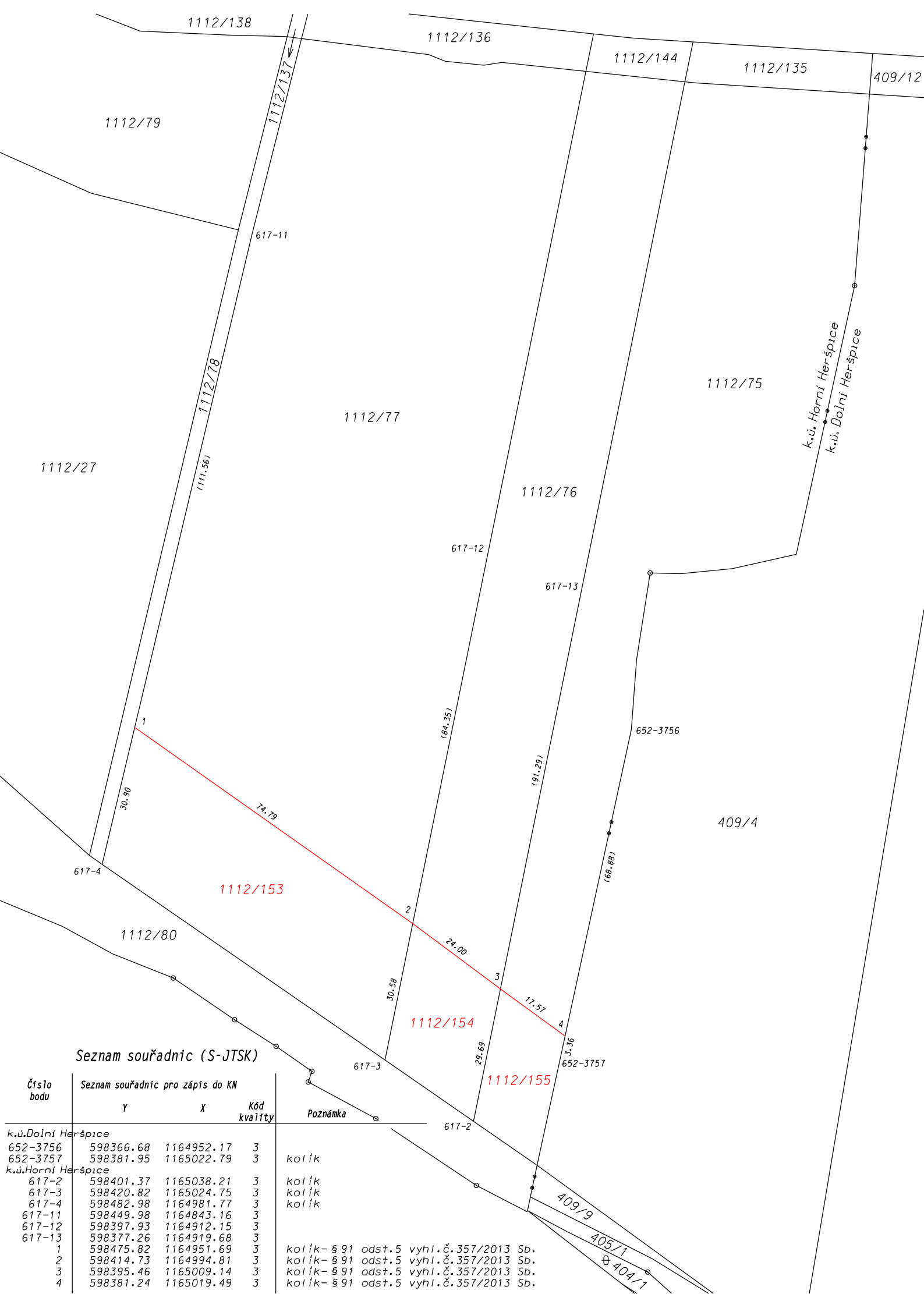
Dosavadní stav			Nový stav								
Označení pozemku parc. číslem	Výměra parcely ha : m ²	Druh pozemku Způsob využití	Označení pozemku parc. číslem	Výměra parcely ha : m ²	Druh pozemku Způsob využití	Typ stavby Způsob využití	Zpús. určení výměr	Porovnání se stavem evidence právních vztahů			
								Díl přechází z pozemku označeného v katastru nemovitostí		Číslo listu vlastnictví	Výměra dílu ha : m ²
1112/75	67 : 97	orná půda	1112/75	63 : 32	orná půda		2	1112/75	2039		
			1112/155	4 : 65	orná půda		2	1112/75	2039	4 : 65	
1112/76	49 : 43	orná půda	1112/76	42 : 88	orná půda		2	1112/76	10001	42 : 88	
			1112/154	6 : 55	orná půda		2	1112/76	10001	6 : 55	
1112/77	1 : 35 : 44	orná půda	1112/77	1 : 14 : 10	orná půda		2	1112/77	2039	1 : 14 : 10	
			1112/153	21 : 35	orná půda		2	1112/77	2039	21 : 35	
	2 : 52 : 84			* 2 : 52 : 85							

* Rozdíl vzniklý zaokrouhlením nových výměr (bod 14.7b přílohy vyhl.č.357/2013 Sb.)

Výkaz údajů o bonitovaných půdně ekologických jednotkách (BPEJ) k parcelám nového stavu

Parcelní číslo podle katastru nemovitostí		Kód BPEJ	Výměra		BPEJ na dílu parcely	Parcelní číslo podle zjednodušené evidence		Kód BPEJ	Výměra		BPEJ na dílu parcely
zjednodušené evidence	ha		m ²	ha		m ²	ha		m ²		
1112/75		20100	33	13							
		20810	30	19							
1112/76		20100	22	98							
		20810	19	90							
1112/77		20100	65	68							
		20810	48	42							
1112/153		20810	21	35							
1112/154		20810	6	55							
1112/155		20810	4	65							

GEOMETRICKÝ PLÁN pro rozdělení pozemku	Geometrický plán ověřil autorizovaný zeměměřický inženýr Jméno, příjmení: Ing. Zuzana Benešová Číslo položky seznamu autorizovaných zeměměřických inženýrů: 2693 Dne: 15.1.2025 Číslo: 8/2025 Náležitosti a přesnosti odpovídá právním předpisům.	Stejnopis ověřil autorizovaný zeměměřický inženýr: Jméno, příjmení: Ing. Jan Beneš Číslo položky seznamu autorizovaných zeměměřických inženýrů: 2686/2014 Dne: 21.1.2025 Číslo: 12/2025 Tento stejnopis odpovídá geometrickému plánu v elektronické podobě uloženému v dokumentaci katastrálního úřadu. Ověření stejnopisu geometrického plánu v listinné podobě.
Vyhovitel:  OGIS s.r.o. Brusy 30, Zastávka pracoviště Rostka Žerotínova nám. S.T.O. tel./fax: [redacted]	Katastrální úřad souhlasí s očistováním parcel. [redacted] KÚ pro Jihomoravský kraj KP Brno-město PGP-88/2025-702 2025.01.20 13:55:39 +01'00'	 [redacted]
Číslo plánu: 2576-390/2024 Okres: Brno-město Obec: Brno Kat. území: Horní Heršpice Mapový list: DKM-Brno 9-2/23,9-2/41 Dosavadním vlastníkům pozemků byla poskytnuta možnost seznámit se v terénu s průběhem navrhovaných nových hranic, které byly označeny předepsaným způsobem.		



Seznam souřadnic (S-JTSK)

Číslo bodu	Seznam souřadnic pro zápis do KN			Poznámka
	Y	X	Kód kvality	
k.ú. Dolní Heršpice				
652-3756	598366.68	1164952.17	3	
652-3757	598381.95	1165022.79	3	kolík
k.ú. Horní Heršpice				
617-2	598401.37	1165038.21	3	kolík
617-3	598420.82	1165024.75	3	kolík
617-4	598482.98	1164981.77	3	kolík
617-11	598449.98	1164843.16	3	
617-12	598397.93	1164912.15	3	
617-13	598377.26	1164919.68	3	
1	598475.82	1164951.69	3	kolík- § 91 odst.5 vyhl.č. 357/2013 Sb.
2	598414.73	1164994.81	3	kolík- § 91 odst.5 vyhl.č. 357/2013 Sb.
3	598395.46	1165009.14	3	kolík- § 91 odst.5 vyhl.č. 357/2013 Sb.
4	598381.24	1165019.49	3	kolík- § 91 odst.5 vyhl.č. 357/2013 Sb.