



KUJCP01GC10Q

SON/005M/160/2017

Číslo smlouvy 010/17/061/03/00

**DAROVACÍ SMLOUVA**

kteřou uzavřeli podle § 2055 a násl. zákona č. 89/2012 Sb., občanský zákoník níže uvedeného dne, měsíce a roku účastníci:

**Jihočeský kraj,**

se sídlem U Zimního stadionu 1952/2, 370 76 České Budějovice  
zastoupený Mgr. Ivanou Stráskou, hejtmankou Jihočeského kraje  
IČO 70890650  
DIČ CZ70890650  
Plátce DPH

/dále jen Jihočeský kraj/

a

**Město Vodňany**

se sídlem nám. Svobody 18, 389 01 Vodňany  
zastoupené starostou města Václavem Heřmanem  
IČO 00251984

/dále jen město Vodňany/

**I. Předmět daru**

**Jihočeský kraj** je dle stavu zápisů v katastru nemovitostí výlučným vlastníkem pozemků evidovaných v katastru nemovitostí jako stavební parcela číslo **2752** o výměře 7 m<sup>2</sup>, zastavěná plocha a nádvoří, pozemková parcela číslo **1673/12** o výměře 365 m<sup>2</sup>, trvalý travní porost, pozemková parcela číslo **1735/1** o výměře 13668 m<sup>2</sup>, ostatní plocha, ostatní komunikace, pozemková parcela číslo **1738** o výměře 8126 m<sup>2</sup>, ostatní plocha, silnice, pozemková parcela číslo **1761/7** o výměře 24 m<sup>2</sup>, ostatní plocha, ostatní komunikace, pozemková parcela číslo **1777/8** o výměře 6 m<sup>2</sup>, ostatní plocha, jiná plocha, pozemková parcela číslo **1777/9** o výměře 5 m<sup>2</sup>, ostatní plocha, jiná plocha, pozemková parcela číslo **1777/10** o výměře 7 m<sup>2</sup>, ostatní plocha, jiná plocha, pozemková parcela číslo **1777/11** o výměře 8 m<sup>2</sup>, ostatní plocha, jiná plocha, pozemková parcela číslo **1777/12** o výměře 7 m<sup>2</sup>, ostatní plocha, jiná plocha, pozemková parcela číslo **1827/1** o výměře 1005 m<sup>2</sup>, ostatní plocha, ostatní komunikace a pozemková parcela číslo **1827/2** o výměře 661 m<sup>2</sup>, ostatní plocha, ostatní komunikace, které jsou zapsány na Katastrálním úřadě pro Jihočeský kraj, Katastrální pracoviště Strakonice na listu vlastnictví číslo 3903 pro obec Vodňany a k. ú. **Vodňany**.

**Jihočeský kraj** je dle stavu zápisů v katastru nemovitostí dále výlučným vlastníkem pozemků evidovaných v katastru nemovitostí jako pozemková parcela číslo **217/4** o výměře 2417 m<sup>2</sup>, ostatní plocha, ostatní komunikace, pozemková parcela číslo **290** o výměře 366 m<sup>2</sup>, ostatní plocha, neplodná půda a pozemková parcela číslo **1077** o výměře 1616 m<sup>2</sup>, ostatní plocha, ostatní komunikace, které jsou zapsány na Katastrálním úřadě pro Jihočeský kraj, Katastrální pracoviště Strakonice na listu vlastnictví číslo 162 pro obec Vodňany a k. ú. **Radčice u Vodňan**.

Správě a údržbě silnic Jihočeského kraje byly výše popsané pozemky předány k hospodaření jako svěřené majetek na základě zřizovací listiny v platném znění schválené usnesením Zastupitelstva Jihočeského kraje pod č. j. 183/2002/ZK.

Geometrickým plánem číslo 2845 – 64/2016 ze dne 16. 6. 2016 byla oddělena z pozemkové parcely číslo 1827/2, k. ú. Vodňany pozemková parcela číslo **1827/14** o výměře 386 m<sup>2</sup>, ostatní plocha, ostatní komunikace, k. ú. **Vodňany**.

Geometrickým plánem číslo 2846 – 70/2016 ze dne 8. 8. 2016 byly odděleny z pozemkové parcely číslo 1735/1, k. ú. Vodňany díl „d“ o výměře 1097 m<sup>2</sup>, díl „g“ o výměře 301 m<sup>2</sup>, pozemková parcela číslo **1735/43** o výměře 6807 m<sup>2</sup>, ostatní plocha, ostatní komunikace, pozemková parcela číslo **1735/45** o výměře 556 m<sup>2</sup>, ostatní plocha, ostatní komunikace a pozemková parcela číslo **1735/46** o výměře 133 m<sup>2</sup>, ostatní plocha, ostatní komunikace, k. ú. **Vodňany**.

**Město Vodňany** je dle stavu zápisů v katastru nemovitostí výlučným vlastníkem pozemků evidovaných v katastru nemovitostí jako stavební parcela číslo **202** o výměře 179 m<sup>2</sup>, zastavěná plocha a nádvoří, zbořeniště, pozemková parcela číslo **535/10** o výměře 584 m<sup>2</sup>, ostatní plocha, silnice, pozemková parcela číslo **1735/5** o výměře 504 m<sup>2</sup>, ostatní plocha, ostatní komunikace, pozemková parcela číslo **1749/44** o výměře 153 m<sup>2</sup>, ostatní plocha, silnice, pozemková parcela číslo **1749/53** o výměře 36 m<sup>2</sup>, ostatní plocha, silnice, pozemková parcela číslo **1763/5** o výměře 4876 m<sup>2</sup>, ostatní plocha, silnice a pozemková parcela číslo **1788/12** o výměře 27973 m<sup>2</sup>, ostatní plocha, silnice, které jsou zapsány na Katastrálním úřadě pro Jihočeský kraj, Katastrální pracoviště Strakonice na listu vlastnictví číslo 1 pro obec Vodňany a k. ú. **Vodňany**.

**Město Vodňany** je dle stavu zápisů v katastru nemovitostí výlučným vlastníkem pozemku evidovaného v katastru nemovitostí jako pozemková parcela číslo **231/1** o výměře 7407 m<sup>2</sup>, ostatní plocha, ostatní komunikace, který je zapsán na Katastrálním úřadě pro Jihočeský kraj, Katastrální pracoviště Strakonice na listu vlastnictví číslo 1 pro obec Vodňany a k. ú. **Radčice u Vodňan**.

Geometrickým plánem číslo 2846 – 70/2016 ze dne 8. 8. 2016 byl oddělen z pozemkové parcely číslo 1735/5, k. ú. Vodňany díl „c“ o výměře 316 m<sup>2</sup>.

Geometrickým plánem číslo 2846 – 70/2016 ze dne 8. 8. 2016 byl oddělen ze stavební parcely číslo 202, k. ú. Vodňany díl „b“ o výměře 144 m<sup>2</sup>.

Geometrickým plánem číslo 2844 – 60/2016 ze dne 9. 6. 2016 byla oddělena z pozemkové parcely číslo 1788/12, k. ú. Vodňany pozemková parcela číslo **1788/29** o výměře 3565 m<sup>2</sup>, ostatní plocha, silnice, k. ú. **Vodňany**.

Geometrickým plánem číslo 244 – 61/2016 ze dne 18. 7. 2016 byla oddělena z pozemkové parcely číslo 231/1, k. ú. Radčice u Vodňan pozemková parcela číslo **231/25** o výměře 1107 m<sup>2</sup>, ostatní plocha, silnice, k. ú. **Radčice u Vodňan**.

Výše popsané pozemky se rozhodly strany této smlouvy vzájemně si darovat.

Na základě této smlouvy darovací taktó předává Jihočeský kraj jako dárce do vlastnictví města Vodňany jako obdarovaného pozemky výše popsané jako díl „d“ o výměře 1097 m<sup>2</sup>, díl „g“ o výměře 301 m<sup>2</sup>, pozemková parcela číslo **1735/43** o výměře 6807 m<sup>2</sup>, ostatní plocha, ostatní komunikace, pozemková parcela číslo **1735/45** o výměře 556 m<sup>2</sup>, ostatní plocha, ostatní komunikace, pozemková parcela číslo **1735/46** o výměře 133 m<sup>2</sup>, ostatní plocha, ostatní komunikace, pozemková parcela číslo **1827/14** o výměře 386 m<sup>2</sup>, ostatní plocha, ostatní komunikace, stavební parcela číslo **2752** o výměře 7 m<sup>2</sup>, zastavěná plocha a nádvoří, pozemková parcela číslo **1673/12** o výměře 365 m<sup>2</sup>, trvalý travní porost, pozemková parcela číslo **1738** o výměře 8126 m<sup>2</sup>, ostatní plocha, silnice, pozemková parcela číslo **1761/7** o výměře 24 m<sup>2</sup>, ostatní plocha, ostatní komunikace, pozemková parcela číslo **1777/8** o výměře 6 m<sup>2</sup>, ostatní plocha, jiná plocha, pozemková parcela číslo **1777/9** o výměře 5 m<sup>2</sup>, ostatní plocha, jiná plocha, pozemková parcela číslo **1777/10** o výměře 7 m<sup>2</sup>, ostatní plocha, jiná plocha, pozemková parcela číslo **1777/11** o výměře 8 m<sup>2</sup>, ostatní plocha, jiná plocha, pozemková parcela číslo **1777/12** o výměře 7 m<sup>2</sup>, ostatní plocha, jiná plocha, pozemková parcela číslo **1827/1** o výměře 1005 m<sup>2</sup>, ostatní plocha, ostatní komunikace, k. ú. **Vodňany** a dále jako pozemková parcela číslo **217/4** o výměře 2417 m<sup>2</sup>, ostatní plocha, ostatní komunikace, pozemková parcela číslo **290** o výměře 366 m<sup>2</sup>, ostatní plocha, neplodná půda a pozemková parcela číslo **1077** o výměře 1616 m<sup>2</sup>, ostatní plocha, ostatní komunikace, k. ú. **Radčice u Vodňan** a obdarovaný nemovitostí přijímá bez výhrad do svého vlastnictví.

Na základě této smlouvy darovací dále pak předává město Vodňany jako dárce do vlastnictví Jihočeského kraje jako obdarovaného pozemky výše popsané jako díl „c“ o výměře 316 m<sup>2</sup>, díl „b“ o výměře 144 m<sup>2</sup>, pozemková parcela číslo 1788/29 o výměře 3565 m<sup>2</sup>, ostatní plocha, silnice, pozemková parcela číslo 535/10 o výměře 584 m<sup>2</sup>, ostatní plocha, silnice, pozemková parcela číslo 1749/44 o výměře 153 m<sup>2</sup>, ostatní plocha, silnice, pozemková parcela číslo 1749/53 o výměře 36 m<sup>2</sup>, ostatní plocha, silnice, pozemková parcela číslo 1763/5 o výměře 4876 m<sup>2</sup>, ostatní plocha, silnice, k. ú. Vodňany a dále jako pozemková parcela číslo 231/25 o výměře 1107 m<sup>2</sup>, ostatní plocha, silnice, k. ú. Radčice u Vodňan a obdarovaný nemovitosti přijímá bez výhrad do svého vlastnictví.

Správě a údržbě silnic Jihočeského kraje, se sídlem České Budějovice, Nemanická 2133/10, IČ 70971641 je majetek, který je předmětem daru jako pozemky v dosavadním vlastnictví města Vodňany předáván k hospodaření jako svěřený majetek dle ustanovení čl. VI. odst. 1 zřizovací listiny.

## **II. Darování věci**

Účastníci smlouvy si darují a předávají a přijímají a přejímají navzájem předmět daru popsaný v bodě I. této smlouvy se všemi právy a požitky, s nimiž tyto nemovitosti drželi a užívali nebo byli oprávněni držet a užívat.

## **III. Záruka**

Účastníci smlouvy prohlašují, že předmět daru, který touto smlouvou navzájem přijímají do svého vlastnictví, znají a byli druhou stranou seznámeni s jeho současným stavem. Účastníci smlouvy si vzájemně ručí za to, že předmět daru vždy přejde do vlastnictví obdarovaného prost jakýchkoliv práv třetích osob a jakýchkoliv peněžitých zatížení, tedy prost všech závazků, vyjma těch zapsaných v katastru nemovitostí v části C příslušného listu vlastnictví.

Pro případ, že by se některé další dluhy či závazky vyskytly, se účastníci smlouvy zavazují, že je uspokojí dosavadní vlastník předmětu daru v postavení dárce dle této smlouvy.

## **IV. Převzetí**

Převzetí předmětu daru se uskuteční v den vkladu vlastnického práva do katastru nemovitostí u Katastrálního úřadu pro Jihočeský kraj, Katastrální pracoviště Strakonice.

Navzájem obdarovaní nastupují tímto okamžikem do skutečného držení předmětu daru a přechází na ně nebezpečí škody, nahodilé zkázy a nahodilého zhoršení předmětu daru.

## **V. Nabytí vlastnického práva**

Vlastnické právo k převáděným nemovitostem podle této smlouvy přejde na obdarované ze smlouvy zápisem vkladu vlastnictví do katastru nemovitostí.

Právní účinky vkladu vznikají na základě pravomocného rozhodnutí o jeho povolení k okamžiku doručení návrhu na vklad vlastnického práva katastrálnímu úřadu.

Účastníci smlouvy se zavazují učinit nebo podat všechny potřebné a účelné úkony nebo prohlášení tak, aby vklad mohl být neprodleně proveden.

## **VI. Náklady a poplatky**

Poplatky spojené s vkladem vlastnického práva do katastru nemovitostí ve výši 1. 000, --Kč uhradí strany smlouvy solidárně. Náklady spojené s vyhotovením geometrického plánu číslo 2844 – 60/2016 ze dne 9. 6. a číslo 244 – 61/2016 ze dne 18. 7. 2016 jako součástí této smlouvy uhradil Jihočeský kraj před podpisem této

smlouvy a náklady spojené s vyhotovením geometrického plánu číslo 2846 – 70/2016 ze dne 8. 8. 2016 a číslo 2845 – 64/2016 ze dne 16. 6. 2016 jako součásti této smlouvy uhradilo město Vodňany před podpisem této smlouvy.

### VII. Zápis na katastrálním úřadě

Smluvní strany žádají, aby na základě této darovací smlouvy byl na Katastrálním úřadě pro Jihočeský kraj, Katastrální pracoviště Strakonice proveden na příslušných listech vlastnictví zápis o změně vlastníka.

### VIII. Platnost smlouvy

Tato smlouva nabývá platnosti dnem jejího podpisu oběma účastníky smlouvy.

Platnost této smlouvy darovací je podmíněna připojením doložky potvrzující splnění podmínek uložených ustanovením § 23 z. č. 129/2000 Sb., o krajích v platném znění.

Platnost této smlouvy darovací je podmíněna připojením doložky potvrzující splnění podmínek uložených ustanovením § 41 zákona č. 128/2000 Sb., o obcích v platném znění.

### IX.

V neupravených částech se tato darovací smlouva řídí ustanoveními § 2055 a násl. zákona č. 89/2012 Sb., občanského zákoníku.

Účastníci smlouvy berou na vědomí, že smlouva bude uveřejněna v registru smluv zřízeném podle zákona č. 340/2015 Sb., o registru smluv, ve znění pozdějších předpisů. Smluvní strany prohlašují, že tato smlouva neobsahuje údaje, které tvoří předmět jeho obchodního tajemství podle § 504 zákona č. 89/2012 Sb., občanský zákoník, ve znění pozdějších předpisů.


Tato smlouva nabývá platnosti dnem jejího podpisu všemi účastníky smlouvy a účinnosti dnem zveřejnění v registru smluv.

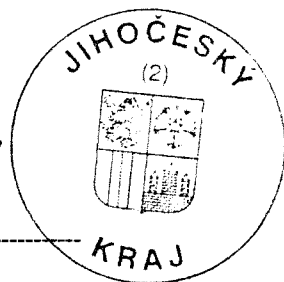
Účastníci smlouvy po jejím přečtení výslovně prohlásili, že tato smlouva byla sepsána podle jejich pravé a svobodné vůle, nikoliv v tísní a za nápadně nevýhodných podmínek a že je prosta omylu. Na důkaz toho připojují své podpisy.

Tato darovací smlouva byla sepsána ve čtyřech stejnopisech s platností originálu.

V Českých Budějovicích, - 9. 08. 2017


Ve Vodňanech, dne 10-07-2017

  
-----  
Mgr. Ivana Stráská  
hejtmanka Jihočeského kraje



  
-----  
Václav Heřman  
starosta města Vodňany

MĚSTO VODŇANY  
NÁMĚSTÍ SVOBODY 18/1  
389 01 VODŇANY -3  
IČO: 00251984 DIČ: CZ00251984



# JIHOČESKÝ KRAJ

Mgr. IVANA STRÁSKÁ  
HEJTMANKA

## DOLOŽKA

osvědčující platnost právního úkonu

podle ustanovení § 23 z. č. 129/2000 Sb., o krajích v platném znění

Smlouva darovací uzavřená mezi

### Jihočeský kraj

jehož orgány sídlí v Českých Budějovicích, U Zimního stadionu 1952/2  
zastoupený Mgr. Ivanou Stráskou hejtmankou Jihočeského  
IČO 708 90 650  
DIČ CZ 70890650, plátce DPH

a

### Město Vodňany

se sídlem nám. Svobody 18, 389 01 Vodňany  
zastoupené starostou města Václavem Heřmanem  
IČO 00251984

jejímž předmětem je vzájemné darování nemovitostí:

- Jihočeský kraj jako dárce daruje do vlastnictví Města Vodňany jako obdarovaného pozemkové parcely č. 1738 o výměře 8126 m<sup>2</sup>, ostatní plocha, silnice, č. 1673/12 o výměře 365 m<sup>2</sup>, trvalý travní porost, č. 1827/1 o výměře 1005 m<sup>2</sup>, ostatní plocha, ostatní komunikace, č. 1761/7 o výměře 24 m<sup>2</sup>, ostatní plocha, ostatní komunikace, č. 1777/8 o výměře 6 m<sup>2</sup>, ostatní plocha, jiná plocha, č. 1777/9 o výměře 5 m<sup>2</sup>, ostatní plocha, jiná plocha, č. 1777/10 o výměře 7 m<sup>2</sup>, ostatní plocha, jiná plocha, č. 1777/11 o výměře 8 m<sup>2</sup>, ostatní plocha, jiná plocha, č. 1777/12 o výměře 7 m<sup>2</sup>, ostatní plocha, jiná plocha, k. ú. Vodňany, stavební parcely č. 2752 o výměře 7 m<sup>2</sup>, zastavěná plocha a nádvoří k. ú. Vodňany, pozemkové parcely č. 1827/14 o výměře 386 m<sup>2</sup>, ostatní plocha, ostatní komunikace, oddělené na základě geometrického plánu č. 2845 – 64/2016 ze dne 16. 6. 2016 z pozemkové parcely č. 1827/2, ostatní plocha, ostatní komunikace, k. ú. Vodňany, pozemkové parcely č. 1735/43 o výměře 6807 m<sup>2</sup>, ostatní plocha, ostatní komunikace, č. 1735/45 o výměře 556 m<sup>2</sup>, ostatní plocha, ostatní komunikace, č. 1735/46 o výměře 133 m<sup>2</sup>, ostatní plocha, ostatní komunikace, dílu „d“ o výměře 1097 m<sup>2</sup> a dílu „g“ o výměře 301 m<sup>2</sup>, oddělených na základě geometrického plánu č. 2846 – 70/2016 ze dne 8. 8. 2016 z pozemkové parcely č. 1735/1, ostatní plocha, ostatní komunikace, k. ú. Vodňany, pozemkové parcely č. 217/4 o výměře 2417 m<sup>2</sup>, ostatní plocha, ostatní komunikace, č. 290 o výměře 366 m<sup>2</sup>, ostatní plocha, neplodná půda a č. 1077 o výměře 1616 m<sup>2</sup>, ostatní plocha, ostatní komunikace, k. ú. Radčice u Vodňan a obdarovaný nemovitosti přijímá bez výhrad do svého vlastnictví.

- Město Vodňany jako dárce daruje do vlastnictví Jihočeského kraje jako obdarovaného pozemkové parcely č. 1763/5 o výměře 4876 m<sup>2</sup>, ostatní plocha, silnice, č. 535/10 o výměře 584 m<sup>2</sup>, ostatní plocha, silnice, č. 1749/44 o výměře 153 m<sup>2</sup>, ostatní plocha, silnice, č. 1749/53 o výměře 36 m<sup>2</sup>, ostatní plocha, silnice, k. ú. Vodňany, pozemkovou parcelu č. 1788/29 o výměře 3565 m<sup>2</sup>, ostatní plocha, silnice, oddělenou na základě geometrického plánu č. 2844 – 60/2016 ze dne 9. 6. 2016 z pozemkové parcely č. 1788/12, ostatní plocha, silnice, k. ú. Vodňany, díl „c“ o výměře 316 m<sup>2</sup>, oddělený na základě geometrického plánu č. 2846 – 70/2016 ze dne 8. 8. 2016 z pozemkové parcely č. 1735/5, ostatní plocha, ostatní komunikace, k. ú. Vodňany, díl „b“ o výměře 144 m<sup>2</sup>, oddělený na základě geometrického plánu č. 2846 – 70/2016 ze dne 8. 8. 2016 ze stavební parcely č. 202, zastavěná plocha a nádvoří, k. ú. Vodňany a pozemkovou parcelu č. 231/25 o výměře 1107 m<sup>2</sup>, ostatní plocha, silnice, oddělenou na základě geometrického plánu č. 244 – 61/2016 ze dne 18. 7. 2016 z pozemkové parcely č. 231/1, ostatní plocha, ostatní komunikace, k. ú. Radčice u Vodňan a obdarovaný nemovitosti přijímá bez výhrad do svého vlastnictví.


je platná ve smyslu ustanovení § 23 z. č. 129/2000 Sb., o krajích v platném znění

dále jen zákon o krajích), neboť záměr kraje darovat předmětné nemovitosti městu a přijmout nemovitost od Města byl podle ustanovení § 18 odst. 1 zákona o krajích zveřejněn po dobu 30 dní před jeho projednáním v zastupitelstvu kraje vyvěšením na úřední desce Krajského úřadu Jihočeského kraje a posléze schválen podle ustanovení § 36 odst. 1 písm. a) zákona o krajích na základě usnesení Zastupitelstva Jihočeského kraje č.48/2017/ZK - 3 ze dne 16. 2. 2017

V Českých Budějovicích dne

- 9. 08. 2017

  
**Mgr. Ivana Stráská**  
hejtmanka Jihočeského kraje





# MĚSTO VODŇANY

nám. Svobody 18/I, 389 01 Vodňany

## Doložka

osvědčující platnost právního úkonu  
podle ustanovení § 41 z. č. 128 /2000 Sb. o obcích v platném znění

### Smlouva darovací uzavřená mezi

#### **Jihočeským Krajem,**

sídlem U Zimního stadionu 1952/2, zastoupený Mgr. Ivanou Stráskou, hejtmankou Jihočeského kraje

a

#### **Městem Vodňany**

sídlem náměstí Svobody 18, 389 01 Vodňany, zastoupené Václavem Heřmanem, starostou města

#### **jejímž předmětem je vzájemné darování nemovitostí:**

Jihočeský kraj jako dárce daruje do vlastnictví Města Vodňany pozemkové parcely č. 1738 o výměře 8126 m<sup>2</sup>, ostatní plocha, silnice, č. 1673/12 o výměře 365 m<sup>2</sup>, trvalý travní porost, č. 1827/1 o výměře 1005 m<sup>2</sup>, ostatní plocha, ostatní komunikace, č. 1761/7 o výměře 24 m<sup>2</sup>, ostatní plocha, ostatní komunikace, č. 1777/8 o výměře 6 m<sup>2</sup>, ostatní plocha, jiná plocha, č. 1777/9 o výměře 5 m<sup>2</sup>, ostatní plocha, jiná plocha, č. 1777/10 o výměře 7 m<sup>2</sup>, ostatní plocha, jiná plocha, č. 1777/11 o výměře 8 m<sup>2</sup>, ostatní plocha, jiná plocha, č. 1777/12 o výměře 7 m<sup>2</sup>, ostatní plocha, jiná plocha, které jsou zapsány u Katastrálního úřadu pro Jihočeský kraj, Katastrální pracoviště Strakonice v katastru nemovitostí na listu vlastnictví č. 3903 pro obec a k. ú. Vodňany, stavební parcely katastru nemovitostí č. 2752 o výměře 7 m<sup>2</sup>, zastavěná plocha a nádvoří, která je zapsána u Katastrálního úřadu pro Jihočeský kraj, Katastrální pracoviště Strakonice v katastru nemovitostí na listu vlastnictví č. 3903 pro obec a k. ú. Vodňany, pozemkové parcely katastru nemovitostí č. 1827/14 o výměře 386 m<sup>2</sup>, ostatní plocha, ostatní komunikace, oddělené na základě geometrického plánu č. 2845 – 64/2016 ze dne 16. 6. 2016 z pozemkové parcely katastru nemovitostí č. 1827/2, ostatní plocha, ostatní komunikace, která je zapsána u Katastrálního úřadu pro Jihočeský kraj, Katastrální pracoviště Strakonice v katastru nemovitostí na listu vlastnictví č. 3903 pro obec a k. ú. Vodňany, pozemkových parcel katastru nemovitostí č. 1735/43 o výměře 6807 m<sup>2</sup>, ostatní plocha, ostatní komunikace, č. 1735/45 o výměře 556 m<sup>2</sup>, ostatní plocha, ostatní komunikace, č. 1735/46 o výměře 133 m<sup>2</sup>, ostatní plocha, ostatní komunikace, dílu „d“ o výměře 1097 m<sup>2</sup> a dílu „g“ o výměře 301 m<sup>2</sup>, oddělených na základě geometrického plánu č. 2846 – 70/2016 ze dne 8. 8. 2016 z pozemkové parcely katastru nemovitostí č. 1735/1, ostatní plocha, ostatní komunikace, která je zapsána u Katastrálního úřadu pro Jihočeský kraj, Katastrální pracoviště Strakonice v katastru nemovitostí na listu vlastnictví č. 3903 pro obec a k. ú. Vodňany, pozemkových parcel katastru nemovitostí č. 217/4 o výměře 2417 m<sup>2</sup>, ostatní plocha, ostatní komunikace, č. 290 o výměře 366 m<sup>2</sup>, ostatní plocha, neplodná půda a č. 1077 o výměře 1616 m<sup>2</sup>, ostatní plocha, ostatní komunikace, která jsou zapsány u Katastrálního úřadu pro Jihočeský kraj, Katastrální pracoviště Strakonice v katastru nemovitostí na listu vlastnictví č. 162 pro obec Vodňany a k. ú. Radčice u Vodňan a obdarovaný nemovitosti přijímá bez výhrad do svého vlastnictví.

Telefon 383379100  
Bankovní spojení: KB Strakonice č.ú. 78-0957960227/0100  
Fax 383382317  
E-mail Herman@muvodnany.cz

Webová adresa www.vodnany.eu  
IČ 00251984

ID datové schránky fb9bfyg  
DIČ CZ00251984

str.  
1

Město Vodňany jako dárce daruje do vlastnictví Jihočeského kraje pozemkové parcely č. 1763/5 o výměře 4876 m<sup>2</sup>, ostatní plocha, silnice, č. 535/10 o výměře 584 m<sup>2</sup>, ostatní plocha, silnice, č. 1749/44 o výměře 153 m<sup>2</sup>, ostatní plocha, silnice, č. 1749/53 o výměře 36 m<sup>2</sup>, ostatní plocha, silnice, které jsou zapsány u Katastrálního úřadu pro Jihočeský kraj, Katastrální pracoviště Strakonice v katastru nemovitostí na listu vlastnictví č. 1 pro obec a k. ú. Vodňany, pozemkovou parcelu katastru nemovitostí č. 1788/29 o výměře 3565 m<sup>2</sup>, ostatní plocha, silnice, oddělenou na základě geometrického plánu č. 2844 – 60/2016 ze dne 9. 6. 2016 z pozemkové parcely katastru nemovitostí č. 1788/12, ostatní plocha, silnice, která je zapsána u Katastrálního úřadu pro Jihočeský kraj, Katastrální pracoviště Strakonice v katastru nemovitostí na listu vlastnictví č. 1 pro obec a k. ú. Vodňany, díl „c“ o výměře 316 m<sup>2</sup>, oddělený na základě geometrického plánu č. 2846 – 70/2016 ze dne 8. 8. 2016 z pozemkové parcely katastru nemovitostí č. 1735/5, ostatní plocha, ostatní komunikace, která je zapsána u Katastrálního úřadu pro Jihočeský kraj, Katastrální pracoviště Strakonice v katastru nemovitostí na listu vlastnictví č. 1 pro obec a k. ú. Vodňany, díl „b“ o výměře 144 m<sup>2</sup>, oddělený na základě geometrického plánu č. 2846 – 70/2016 ze dne 8. 8. 2016 ze stavební parcely katastru nemovitostí č. 202, zastavěná plocha a nádvoří, která je zapsána u Katastrálního úřadu pro Jihočeský kraj, Katastrální pracoviště Strakonice v katastru nemovitostí na listu vlastnictví č. 1 pro obec a k. ú. Vodňany a pozemkovou parcelu katastru nemovitostí č. 231/25 o výměře 1107 m<sup>2</sup>, ostatní plocha, silnice, oddělenou na základě geometrického plánu č. 244 – 61/2016 ze dne 18. 7. 2016 z pozemkové parcely katastru nemovitostí č. 231/1, ostatní plocha, ostatní komunikace, která je zapsána u Katastrálního úřadu pro Jihočeský kraj, Katastrální pracoviště Strakonice v katastru nemovitostí na listu vlastnictví č. 1 pro obec Vodňany a k. ú. Radčice u Vodňan.

**je platná ve smyslu ustanovení § 41 z. č. 128 /2000 Sb. o obcích v platném znění**

neboť záměr města Vodňany darovat Jihočeskému kraji výše uvedené nemovitosti byl zveřejněn na úřední desce od 16. 3. 2017 do 3. 4. 2017 a celá majetková dispozice byla schválena usnesením zastupitelstva č. 10 dne 15. 5. 2017.

Ve Vodňanech dne 10. 7. 2017

  
Václav Heřman  
starosta města

MĚSTO VODŇANY  
NÁMĚSTÍ SVOBODY 187/II  
389 01 VODŇANY  
IČO: 00251984 DIČ: CZ00251984

Telefon	Fax	E-mail	Webová adresa	ID datové schránky	str.
383379100	383382317	Herman@muvodnany.cz	www.vodnany.eu	fb9bfyg	2
Bankovní spojení:			IČ	DIČ	
KB Strakonice č.ú. 78-0957960227/0100			00251984	CZ00251984	