

# Městský úřad Hlučín

Odbor životního prostředí a komunálních služeb  
Mírové náměstí 23, 748 01 Hlučín

VÁŠ DOPIS ZN.:

ZE DNE:

NAŠE ZN.:

HLUC/46687/2015/OŽPaKS/Ry

SPIS ZN.:

HLUC/42094/2015

VYŘIZUJE:

TEL.:

E-MAIL:

DATUM:

16. 11. 2015

- dle rozdělovníku -



Toto rozhodnutí nabylo právní moci  
dne 24. 11. 2015

MĚSTSKÝ ÚŘAD v Hlučíně  
dne 23. 11. 2015

## ROZHODNUTÍ

Městského úřadu Hlučín, odboru životního prostředí a komunálních služeb, ve věci dočasného odnětí pozemků určených k plnění funkcí lesa pro „účelové komunikace a plochy zastavěné provozními budovami a parkovištěm v pískovně Závada/dobývací prostor Vřesina“.

### Výroková část:

Městský úřad Hlučín, odbor životního prostředí a komunálních služeb, jako věcně příslušný orgán státní správy lesů dle ustanovení § 48 odst. 1., písm. d) zákona č. 289/1995 Sb., o lesích a o změně a doplnění některých zákonů (lesní zákon), ve znění pozdějších předpisů (dále jen zákon o lesích) a místně příslušný dle § 11 zákona č. 500/2004 Sb., správní řád, ve znění pozdějších předpisů (dále jen správní řád), po provedení správního řízení rozhodl takto:

Právnícké osobě: KAMENOLOMY ČR, s. r. o., se sídlem Polanecká 849, 721 08 Ostrava - Svinov, IČ 494 52 011 (dále též žadatel) se:

- podle § 13 odst. 1 lesního zákona povoluje **dočasné odnětí** pozemků určených k plnění funkcí lesa, zastavěné účelovou komunikací, provozními budovami a parkovištěm v pískovně Závada/dobývací prostor Vřesina, v následujícím rozsahu:

Katastrální území	Pozemek (parc. č)	Výměra pozemku (m <sup>2</sup> )	Dočasné odnětí (m <sup>2</sup> )
Vřesina u Opavy	552/2		
Vřesina u Opavy	607/36		
Bohuslavice u Hlučína	2130		
Bohuslavice u Hlučína	2134		
<b>Dočasné odnětí celkem</b>			<b> m<sup>2</sup></b>

Dočasné odnětí se povoluje na období od 11/2015 do 31. 12. 2039.

Po uplynutí doby dočasného odnětí bude provedena zpětná lesnická rekultivace.

2. podle § 17 odst. 1 lesního zákona se stanovuje poplatek za dočasné odnětí pozemků určených k plnění funkcí lesa takto:

- **od 11/2015 do 31. 12. 2015** [redacted]-Kč  
(jedentisíctřistačtyřicetdvakorunčeských)  
[redacted]-Kč za odnětí v k. ú. Vřesina u Opavy a [redacted] Kč za odnětí v k. ú. Bohuslavice u Hlučína)
- **od 1. 1. 2016 do 31. 12. 2016** [redacted]-Kč  
(osmtisícšedesáttřikorunčeských)  
[redacted]- Kč za odnětí v k. ú. Vřesina u Opavy a [redacted]- Kč za odnětí v k. ú. Bohuslavice u Hlučína), **dále jen roční poplatek.**

**Roční poplatek ve výši [redacted]-Kč** bude platný každoročně do roku 2039, tj. i v letech 2017, 2018, 2019, 2020, 2021, 2022, 2023, 2024, 2025, 2026, 2027, 2028, 2029, 2030, 2031, 2032, 2033, 2034, 2035, 2036, 2037, 2038 a 2039.

Poplatek za dočasné odnětí zaplatí žadatel tj. KAMENOLOMY ČR, s. r. o., se sídlem Polanecká 849, 721 08 Ostrava - Svinov, IČ 494 52 011.

**Poplatek je podle § 18 odst. 1 lesního zákona splatný každoročně ve stanovené výši a to vždy nejpozději do konce kalendářního roku, v němž odnětí trvá.**

Poplatek se platí na účet **Celního úřadu pro Moravskoslezský kraj**, náměstí Svatopluka Čecha 8, 702 00 Ostrava-Přívoz, **číslo účtu 8758-97729761/0710**, vedený u České národní banky, **konstantní symbol - 1148, variabilní číslo – IČ žadatele** (tj. právnická osoba KAMENOLOMY ČR, IČ 494 52 011).

Z poplatku připadá 40 % obci, v jejímž katastrálním území došlo k odnětí (Obec Vřesina a Obec Bohuslavice) a 60 % Státní fondu životního prostředí. Poplatek, který je příjmem obce může být použit jen pro zlepšení životního prostředí v obci nebo pro zachování lesa, dle § 17 zákona o lesích.

Účastníci řízení, dle § 27 odst. 1 správního řádu:

- KAMENOLOMY ČR, s. r. o., se sídlem Polanecká 849, 721 08 Ostrava - Svinov, IČ 494 52 011
- Lesy České republiky, s. p., Přemyslova 1106/19, 500 08 Hradec Králové, IČ 421 96 451

**Odůvodnění:**

Rozhodnutí o odnětí pozemků plnění funkcí lesa je výjimkou ze zákazu využívat tyto pozemky k jiným účelům (§ 13 odst. 1 lesního zákona).

Podáním ze dne 7. 10. 2015 navrhl žadatel vydání rozhodnutí o dočasném odnětí pozemků určených k plnění funkcí lesa dočasné odnětí pozemků určených k plnění funkcí lesa, které jsou zastavěné účelovou komunikací, provozními budovami a parkovištěm v pískovně

Závada/dobývací prostor Vřesina, v katastrálních územích Vřesina u Opavy a Bohuslavice u Hlučína.

Žádost obsahovala náležitosti dle vyhlášky č. 77/1996 sb., o náležitostech žádosti o odnětí nebo omezení a podrobnostech o ochraně pozemků určených k plnění funkcí lesa (dále jen vyhláška).

K žádosti o dočasné odnětí bylo doloženo:

- Rozhodnutí o stanovení dobývacího prostoru Vřesina
- Částečný výpis z katastru nemovitostí pro odnětím dotčené pozemky v k. ú. Bohuslavice u Hlučína
- Částečný výpis z katastru nemovitostí pro odnětím dotčené pozemky v k. ú. Vřesina u Opavy
- Lesy České republiky, s. p., LS Opava - souhlas s dočasným odnětím, číslo jednací LČR 106/535/2015
- Situace vynětí PUPFL 2015, vypracoval [REDACTED]
- Znalecký posudek č. 3354-64/2015, Komplexní výpočet náhrad škod na produkčních funkcích lesa pro stavbu „Pískovna Závada/DP Vřesina – plocha Bo-14“ (dočasné odnětí pozemků určených k plnění funkcí lesa), obsahující údaje lesního hospodářského plánu o lesních porostech na dotčených pozemcích, včetně jejich zařazení do hospodářských souborů
- Výpis z obchodního rejstříku pro společnost KAMENOLOMY ČR, s. r. o.
- Plná moc



Poplatek za dočasné odnětí byl stanoven na základě doloženého výpočtu, který správní orgán překontroloval.

Po provedeném správním řízení rozhodl orgán státní správy lesů, tak jak je uvedeno ve výroku rozhodnutí.

### **Poučení o odvolání:**

Proti tomuto rozhodnutí může účastník řízení podat podle ustanovení § 83 odst. 1 správního řádu odvolání, ve kterém se uvede, v jakém rozsahu se rozhodnutí napadá a dále namítaný rozpor s právními předpisy nebo nesprávnost rozhodnutí nebo řízení, jež mu předcházelo, ve lhůtě 15 dnů ode dne jeho oznámení ke Krajskému úřadu Moravskoslezského kraje se sídlem v Ostravě, podáním učiněným u Městského úřadu Hlučín.

Odvolání se podává v počtu 2 ks stejnopisů. Nepodá-li účastník potřebný počet stejnopisů, vyhotoví je na jeho náklady Městský úřad Hlučín.



**Rozdělovník:**

Obdrží:

Účastníci řízení, dle § 27 odst. 1 správního řádu

- KAMENOLOMY ČR, s. r. o., Polanecká 849, 721 08 Ostrava-Svinov,  
IDDS: pmaeyjp
- Lesy České republiky, s. p., Přemyslova 1106/19, 500 08 Hradec Králové,  
IDDS: e8jcfsn

Na vědomí (po nabytí právní moci):

- Celní úřad pro Moravskoslezský kraj, náměstí Svatopluka Čecha 8,  
702 00 Ostrava-Přívoz
- Obec Vřesina, 21. Dubna 247/1, 747 20 Vřesina
- Obec Bohuslavice, Poštovní 119, 747 19 Bohuslavice

---

TEL.: 595 020 211  
FAX: 595 043 238  
E-MAIL: XXXXXXXXXX

BANKOVNÍ SPOJENÍ:  
Česká spořitelna, a.s. v Opavě, pobočka Hlučín  
č.ú. 27-1843589399/0800

IČO 00300063  
www.hlucin.cz

# KRAJSKÝ ÚŘAD

MORAVSKOSLEZSKÝ KRAJ

Odbor životního prostředí a zemědělství

28. října 117, 702 18 Ostrava



Čj: MSK 166445/2017  
Sp. zn.: ŽPZ/33591/2017/PeK  
221.7 A20  
Vyřizuje:  
Telefon:  
Fax:  
E-mail:  
Datum: 2017-12-11

Toto rozhodnutí nabylo právní moci

dne 20.12.2017

• 23 •

## Rozhodnutí

### Výroková část

Krajský úřad Moravskoslezského kraje, odbor životního prostředí a zemědělství (dále jen „krajský úřad“), jako věcně a místně příslušný správní orgán, a to orgán státní správy lesů, podle § 29 odst. 1 a § 67 odst. 1 písm. g) zákona č. 129/2000 Sb., o krajích (krajské zřízení), ve znění pozdějších předpisů, podle § 48a odst. 1 písm. b) zákona č. 289/1995 Sb., o lesích a o změně a doplnění některých zákonů (lesní zákon), ve znění pozdějších předpisů (dále jen „lesní zákon“), a podle § 11 odst. 1 písm. b) zákona č. 500/2004 Sb., správní řád, ve znění pozdějších předpisů (dále jen „správní řád“), ve správním řízení o žádosti ze dne 2. 11. 2017 právnické osoby KAMENOLOMY ČR s.r.o., IČO 49452011, se sídlem Polanecká 849, 721 00 Ostrava – Svinov (dále též jen „žadatel“), o dočasné odnětí pozemků určených k plnění funkcí lesa v dobývacím prostoru Bohuslavice, kterým bude dotčen následující pozemek určený k plnění funkcí lesa, respektive jeho část, rozhodl takto:

- Podle § 13 odst. 1, § 15 a 16 lesního zákona se pro předmětný záměr žadatele dočasně na dobu ode dne nabytí právní moci tohoto rozhodnutí do dne 31. 12. 2037 odnímá plnění funkcí lesa následující části pozemku určeného k plnění funkcí lesa:**

Katastrální území	Parcelní číslo	Výměra v m <sup>2</sup>	Plocha dočasného odnětí v m <sup>2</sup>	Druh pozemku	Vlastník pozemku
Bohuslavice u Hlučína	2122/1			lesní pozemek	Česká republika, Lesy České republiky, s.p., IČO 42196451, se sídlem Přemyslova 1106/19, 500 08 Hradec Králové – Nový Hradec Králové.





Dále bylo k předmětnému záměru doloženo v souladu s § 1 písm. i) vyhlášky č. 77/1996 Sb., rozhodnutí Československého kamenoprůmyslu č. DP – 9346/88 ze dne 3. 2. 1988 o stanovení dobývacího prostoru Bohuslavice a rozhodnutí Obvodního báňského úřadu v Ostravě Sp. zn. S0384/2007-13-Ing.Te/Mc ze dne 22. 5. 2008 vydané v souvislosti se změnou č. 4 Plánu otvírky, přípravy a dobývání v dobývacím prostoru Bohuslavice, bodu 1.6 Plánu sanace a rekultivace území dotčeného těžbou, k němuž byl doložen schválený plán sanace a rekultivace území dotčeného těžbou ze dne 18. 3. 2008 zpracovaný právníkem osobou Báňský inženýring Olomouc spol. s r.o. V souladu s § 1 písm. j) a k) vyhlášky č. 77/1996 Sb. bylo také doloženo souhlasné vyjádření právnické osoby Lesy České republiky, s.p., IČO 42196451, se sídlem Přemyslova 1106/19, 500 08 Hradec Králové – Nový Hradec Králové jako vlastníka dotčených pozemků určených k plnění funkcí lesa a současně také jako osoby vykonávající na předmětných pozemcích funkci odborného lesního hospodáře.

Písemností č. j. MSK 155984/2017 ze dne 22. 11. 2017 krajský úřad v souladu s § 47 odst. 1 správního řádu vyrozuměl všechny jemu známé účastníky řízení o zahájení řízení v předmětné věci a ve smyslu § 36 odst. 3 správního řádu jim dal možnost vyjádřit se před vydáním rozhodnutí ve věci k jeho podkladům. Řízení ve věci bylo ve smyslu § 44 odst. 1 správního řádu zahájeno dnem podání žádosti. Právo vyjádřit se k vedenému řízení a podkladům pro rozhodnutí účastníci řízení neuplatnili.

Podle § 48a odst. 1 písm. b) lesního zákona rozhoduje o odnětí lesních pozemků plnění funkcí lesa nebo o omezení jejich využívání pro plnění funkcí lesa o výměře 1 ha a více a o výši poplatků za odnětí krajský úřad. Po posouzení žádosti podání dospěl krajský úřad k závěru, že žádost obsahuje všechny nezbytné náležitosti dle vyhlášky č. 77/1996 Sb.

Vzhledem k tomu, že se jedná o zásah do zájmů ochrany pozemků určených k plnění funkcí lesa, posoudil krajský úřad záměr ve vztahu k funkcím lesa a konstatuje následující.

Předpoklady ve smyslu ustanovení § 14 odst. 1 lesního zákona jsou splněny tím, že jde o pravomocným rozhodnutím schválenou činnost prováděnou hornickým způsobem – dobývání ložiska maltářských písků. Podle předložených podkladů je záměr v souladu s povoleními vydanými k realizaci předmětné hornické činnosti. Odnětí pozemků určených k plnění funkcí lesa je navrhováno pouze jako dočasné, respektive na dobu nezbytnou pro záměr žadatele.

Veřejné zájmy chráněné lesním zákonem vyplývají především z ustanovení jeho § 1, podle kterého je účelem tohoto zákona stanovit předpoklady pro zachování lesa, péči o les a obnovu lesa jako národního bohatství, tvořícího nenahraditelnou složku životního prostředí, pro plnění všech jeho funkcí a pro podporu trvale udržitelného hospodaření v něm. Předmětný záměr má být realizován v zájmu činností podle zákona č. 44/1988 Sb., o ochraně a využití nerostného bohatství (horní zákon), ve znění pozdějších předpisů, a zákona č. 61/1988 Sb., o hornické činnosti, výbušninách a o státní báňské správě, ve znění pozdějších předpisů. Dopady tohoto záměru na veřejné zájmy podle lesního zákona jsou v rámci možností minimalizovány alespoň dočasností tohoto záměru a souvisejícím následným vrácením dotčených pozemků plnění funkcí lesa. Lze proto souhrnně konstatovat, že zájem na činnosti prováděné hornickým způsobem převáží nad veřejným zájmem na ochraně lesa a podpoře trvale udržitelného hospodaření v něm, přičemž funkce lesa budou ovlivněny pouze po nezbytnou dobu.

Dle § 16 odst. 2 písm. c) lesního zákona orgán státní správy lesů v rozhodnutí o odnětí uvede dobu, na kterou se dočasné odnětí nebo omezení stanoví, a schválí plán rekultivace, pokud je nezbytný. Dobu odnětí krajský úřad stanovil dle návrhu žadatele. Schválený plán rekultivace, který předpokládá technickou a biologickou

rekultivaci, je součástí povolení vydaných k hornické činnosti, proto krajský úřad nepovažoval za důvodné o něm rozhodovat.

Podle ustanovení § 16 odst. 2 písm. d) lesního zákona obsahuje rozhodnutí o odnětí pozemků plnění funkcí lesa nebo o omezení využívání pozemků pro plnění funkcí lesa také způsob a termín opětovného zalesnění pozemku, pokud bude po ukončení použití pro jiné účely pozemek vrácen plnění funkcí lesa. S ohledem na rozsah odnětí a na skutečnost, že odnětí je dočasné, je žádoucí po skončení odnětí dotčené plochy pozemků zalesnit stanovištně vhodnými dřevinami tak, aby odlesněné plochy byly schopny opět plnit funkce lesa. Při stanovení termínu zalesnění krajský úřad přiměřeně použil ustanovení § 31 odst. 6 lesního zákona, podle něhož „*holina na lesních pozemcích musí být zalesněna do dvou let a lesní porosty na ní zajištěny do sedmi let od jejího vzniku*“.

Podle ustanovení § 16 odst. 2 písm. e) lesního zákona obsahuje rozhodnutí o odnětí pozemků plnění funkcí lesa nebo o omezení využívání pozemků pro plnění funkcí lesa také při odnětí u rozsáhlejšího záměru lhůty postupného odlesnění odňatých ploch tak, aby tyto plochy byly využity k plnění funkcí lesa až do doby jejich skutečného použití pro jiné účely. Z obsahu žádosti je patrné, že s ohledem na povahu a účel záměru žadatel nepředpokládá jeho postupnou realizaci, proto krajský úřad tímto rozhodnutím nestanovil postupné odlesňování odnímaných ploch.

Krajskému úřadu v době vydání tohoto rozhodnutí nebylo známo nic, co by odůvodňovalo stanovení dalších podmínek, které by byly uvedeny ve vyjádření příslušných orgánů státní správy, nebo podmínek, které by byly nutné v zájmu ochrany pozemků určených k plnění funkcí lesa, lesních porostů nebo zařízení sloužících hospodaření v lese.

Podle § 17 odst. 1 lesního zákona žadatel, jemuž bylo povoleno trvalé nebo dočasné odnětí pozemků plnění funkcí lesa, je povinen zaplatit poplatek za toto odnětí. Výši tohoto poplatku stanoví podle přílohy k lesnímu zákonu orgán státní správy lesů v rozhodnutí o odnětí.

Při výpočtu poplatku za dočasné odnětí lesních pozemků se vychází z průměrné roční potenciální produkce lesů v České republice, která je dlouhodobě neměnná a dosahuje výše  $\blacksquare$  m<sup>3</sup>/ha. Dále se vychází z průměrné ceny dřeva na odvozním místě v Kč za m<sup>3</sup>, která se stanoví z dosažených realizačních cen po odečtení nákladů na výrobu a přiblížení na odvozní místo a vyhláshuje ji každoročně Ministerstvo zemědělství dle § 49 odst. 3 písm. f) lesního zákona, kdy pro rok 2017 je stanovena ve výši  $\blacksquare$  Kč/m<sup>3</sup>. Vychází se rovněž z faktoru ekologické váhy lesa, v předmětné věci je tento faktor 1,4 pro lesy hospodářské. Tyto uvedené hodnoty se násobí, tj.  $\blacksquare$  a výsledek je roční výši poplatku za odnětí za 1 ha, tj.  $\blacksquare$ . Při výměře dočasným odnětím dotčených lesních pozemků v hektarech, tj. 1,2093 ha, činí roční výše poplatku celkem  $\blacksquare$  Kč; vypočteno  $\blacksquare$ . Podle § 18 odst. 1 věty třetí lesního zákona platí, že v případě, že se odnětí uskuteční nebo bude ukončeno v průběhu kalendářního roku, stanoví se poplatek ve výši jedné dvanáctiny roční částky poplatku za každý, i započatý měsíc, tj.  $\blacksquare$  Kč.

Přímo z ustanovení § 18 odst. 1 lesního zákona vyplývá, a nerozhoduje se tedy o tom tímto rozhodnutím, že poplatek za dočasné odnětí je splatný každoročně ve stanovené výši, a to vždy nejpozději do konce kalendářního roku, v němž odnětí trvá. V případě, že se odnětí uskuteční v průběhu kalendářního roku, zaplatí se poplatek za každý, i započatý měsíc, ve výši jedné dvanáctiny roční částky poplatku.

Podle § 17 odst. 4 lesního zákona z poplatku připadá 40 % obci, v jejímž katastrálním území došlo k odnětí, a 60 % Státnímu fondu životního prostředí České republiky.

Podle § 18 odst. 3 lesního zákona, nebude-li poplatek za odnětí zaplacen v plné výši nejpozději v den jeho splatnosti, je žadatel povinen zaplatit za každý den prodlení penále ve výši 0,1 % z nezaplacené částky, a to počínaje dnem následujícím po dni splatnosti až do dne zaplacení včetně.

S ohledem na vše uvedené krajský úřad rozhodl tak, jak je uvedeno ve výrokové části tohoto rozhodnutí.

## Poučení

Proti tomuto rozhodnutí lze podat odvolání podle § 81 a následujících správního řádu. Odvolání se podává k Ministerstvu zemědělství podáním učiněným u zdejšího krajského úřadu, a to ve lhůtě dle § 83 odst. 1 správního řádu, tedy do 15 dnů ode dne doručení tohoto rozhodnutí. Odvolání musí mít náležitosti uvedené v § 37 odst. 2 správního řádu a musí obsahovat údaje o tom, proti kterému rozhodnutí směřuje, v jakém rozsahu ho napadá a v čem je spatřován rozpor s právními předpisy nebo nesprávnost rozhodnutí nebo řízení, jež mu předcházelo. Odvolání se podává v počtu 2 stejnopisů. Včas podané a přípustné odvolání proti rozhodnutí má podle § 85 odst. 1 správního řádu odkladný účinek. Odvolání jen proti odůvodnění rozhodnutí je nepřipustné.

Ing. Dana Kučová, v. r.  
vedoucí oddělení  
hodnocení vlivů na životní prostředí a lesního hospodářství

Za správnost vyhotovení:

## Příloha

1x dle výrokové části tohoto rozhodnutí.

## Rozdělovník

Účastníci řízení podle § 27 odst. 1 písm. a) správního řádu:

KAMENOLOMY ČR s.r.o., IČO 49452011, se sídlem Polanecká 849, 721 00 Ostrava – Svinov

Lesy České republiky, s.p., IČO 42196451, se sídlem Přemyslova 1106/19, 500 08 Hradec Králové – Nový Hradec Králové, Lesní správa Opava, se sídlem Stará silnice 187/4, 746 01 Opava

Na vědomí (po nabytí právní moci):

Městský úřad Hlučín, odbor životního prostředí a komunálních služeb, se sídlem Mírové náměstí 23, 748 01 Hlučín

Celní úřad pro Moravskoslezský kraj, se sídlem nám. Svatopluka Čecha 547/8, 702 00 Ostrava - Přívoz



SOUŘADNICE BODŮ

1.	478137.23	1089490.70
2.	478110.57	1089642.75
3.	478033.50	1089528.55
4.	478056.20	1089483.57
5.	478050.88	1089464.36
6.	478052.09	1089476.03
7.	478053.62	1089476.03
8.	478060.00	1089475.24
1.	478137.23	1089490.70

Bohuslavice-Bo15  
1,2093 ha  
08/2017

MLVH CSR  
č. j. 30611/2330/055-88-961  
21.11.1988 (6,1400 ha)  
Bohuslavice-Bo3

OKU ref. z p. Osva  
č. j. 2223/01/622-221/50  
1.6.2001 (3,4684 ha)  
Bohuslavice-Bo7

MLVH CSR  
č. j. 30611/2338/055-88-961  
21.11.1988 (6,1400 ha)  
Bohuslavice-Bo3

VYSVĚTLIVKY:

- vrstva KM
- hranice ploch adnětí
- plocha adnětí Bo-15

2

<b>KAMENOLOMY ČR s.r.o.</b>			
PÍSKOVNA ZÁVADA / DP VŘESINA			
MAPA DŮLNÍ SITUACE			
VYNĚTÍ PUPFL 2017			
kaž.území	Bohuslavice	měřítko	1 : 1000
kraj	Moravskoslezský	datum	08/2017
vypracoval	Ing. Lubomír Chlebek	podpis	



Čj.: MSK 120539/2019  
Sp. zn.: ŽPZ/21430/2019/Vol  
221.7 A20 N  
Vyřizuje:  
Telefon:  
Fax:  
E-mail:  
Datum: 2019-08-14

**Toto usnesení nabylo právní moci  
dne... 31. 8. 2019 ...**

- 3 -

## Rozhodnutí

### Výroková část

Krajský úřad Moravskoslezského kraje, odbor životního prostředí a zemědělství (dále jen „krajský úřad“), jako věcně a místně příslušný správní orgán, a to orgán státní správy lesů, podle § 29 odst. 1 a § 67 odst. 1 písm. g) zákona č. 129/2000 Sb., o krajích (krajské zřízení), ve znění pozdějších předpisů, podle § 48a odst. 1 písm. b) zákona č. 289/1995 Sb., o lesích a o změně a doplnění některých zákonů (lesní zákon), ve znění pozdějších předpisů (dále jen „lesní zákon“), a podle § 11 odst. 1 písm. b) zákona č. 500/2004 Sb., správní řád, ve znění pozdějších předpisů (dále jen „správní řád“), ve správním řízení o žádosti ze dne 26. 07. 2019 právnické osoby KAMENOLOMY ČR s.r.o., IČO 49452011, se sídlem Polanecká 849, 721 00 Ostrava – Svinov (dále též jen „žadatel“), o dočasné odnětí pozemků určených k plnění funkcí lesa v dobývacím prostoru Bohuslavice, kterým bude dotčen následující pozemek určený k plnění funkcí lesa, respektive jeho část, rozhodl takto:

- Podle § 13 odst. 1, § 15 a 16 lesního zákona se pro předmětný záměr žadatele dočasně na dobu ode dne nabytí právní moci tohoto rozhodnutí do dne 31. 12. 2037 odnímá plnění funkcí lesa následující část pozemku určeného k plnění funkcí lesa:**

Katastrální území	Parcelní číslo	Výměra v m <sup>2</sup>	Plocha dočasného odnětí v m <sup>2</sup>	Druh pozemku	Vlastník pozemku
Bohuslavice u Hlučína	2122/1			lesní pozemek	Česká republika, Lesy České republiky, s.p., IČO 42196451, se sídlem Přemyslova 1106/19, 500 08 Hradec Králové – Nový Hradec Králové.

Nedílnou součástí tohoto rozhodnutí je „Mapa rozsahu vynětí z PUPFL Bo-16“ (zpracoval: Ing. Lubomír Chlebek, datum 04/2019), ze které je mimo jiné zřejmý rozsah odnětí části pozemku určeného k plnění funkcí lesa.

2. **Podle § 16 odst. 2 písm. d) lesního zákona se žadateli ukládá plochu pozemku dočasně odňatou pro plnění funkcí lesa dle výroku 1. tohoto rozhodnutí, zalesnit stanovištně vhodnými dřevinami, a to do dvou let ode dne skončení tohoto odnětí, včetně zajištění těchto porostů do sedmi let od téhož data.**
3. **Podle § 17 odst. 1 lesního zákona se stanoví výše poplatku, který je žadatel povinen zaplatit za dočasné odnětí pozemků určených k plnění funkcí lesa povolené podle výroku 1., takto:**

**Roční výše tohoto poplatku činí [redacted] Kč a jedna dvanáctina této roční částky poplatku za každý, i započatý měsíc činí [redacted] Kč.**

Poplatek se platí na účet Celního úřadu pro Moravskoslezský kraj, číslo účtu 8758-97729761/0710, s variabilním symbolem, kterým je identifikační číslo žadatele.

#### Účastníci řízení podle § 27 odst. 1 písm. a) správního řádu:

KAMENOLOMY ČR s.r.o., IČO 49452011, se sídlem Polanecká 849, 721 00 Ostrava – Svinov

Lesy České republiky, s.p., IČO 42196451, se sídlem Přemyslova 1106/19, 500 08 Hradec Králové – Nový Hradec Králové

## Odůvodnění

Krajskému úřadu byla dne 26. 7. 2019 žadatelem doručena žádost nazvaná „Žádost o dočasné odnětí pozemků k plnění funkcí lesa v dobývacím prostoru Bohuslavice“. Z obsahu žádosti je patrné, že žadatel požaduje odnětí pozemku určeného k plnění funkcí lesa uvedeného ve výroku tohoto rozhodnutí, respektive jeho části, za účelem těžby písku v DP Bohuslavice v souladu s povolenou hornickou činností s tím, že po ukončení těžby bude provedena zpětná lesnická rekultivace dle Změny č. 4 Plánu otvirky, přípravy a dobývání – lokalita Závada – Bohuslavice. Dočasné odnětí pozemků určených k plnění funkcí lesa je požadováno na dobu od nabytí právní moci rozhodnutí o odnětí do dne 31. 12. 2037.

K žádosti byl doložen znalecký posudek ev. č. 3725-59/2019 „Komplexní výpočet náhrad škod na produkčních funkcích lesa pro stavbu „Pískovna Závada/DP Vřesina/DP Bohuslavice – plocha Bohuslavice Bo 16“ (dočasné odnětí pozemků určených k plnění funkcí lesa)“ zpracovaný Ing. Janem Fajkísem, znalcem z oboru ekonomika, odvětví ceny a odhady, se specializací na lesní pozemky a lesní porosty, škody na lesních porostech, IČO 61937495, se sídlem Lutyňská 1408, 735 32 Rychvald u Karviné. Součástí těchto posudků byly také náležitosti žádosti dle § 1 písm. a) až h) vyhlášky č. 77/1996 Sb., o náležitostech žádosti o odnětí nebo omezení a podrobnostech o ochraně pozemků určených k plnění funkcí lesa (dále jen „vyhláška č. 77/1996 Sb.“).

Dále bylo k předmětnému záměru doloženo v souladu s § 1 písm. i) vyhlášky č. 77/1996 Sb., rozhodnutí Československého kamenoprůmyslu č. DP – 9346/88 ze dne 3. 2. 1988 o stanovení dobývacího prostoru Bohuslavice a rozhodnutí Obvodního báňského úřadu v Ostravě Sp. zn. S0384/2007-13-Ing.Te/Mc ze dne 22. 5. 2008 vydané v souvislosti se změnou č. 4 Plánu otvirky, přípravy a dobývání v dobývacím prostoru Bohuslavice, bodu 1.6 Plánu sanace a rekultivace území dotčeného těžbou, k němuž byl doložen schválený plán sanace a rekultivace území dotčeného těžbou ze dne 18. 3. 2008 zpracovaný právnickou osobou Báňský inženýring Olomouc spol. s r.o. V souladu s § 1 písm. j) a k) vyhlášky č. 77/1996 Sb. bylo také doloženo souhlasné vyjádření právnické osoby Lesy České republiky, s.p., IČO 42196451, se sídlem Přemyslova 1106/19, 500 08 Hradec Králové – Nový Hradec Králové jako vlastníka dotčených pozemků určených k plnění funkcí lesa a současně také jako osoby vykonávající na předmětných pozemcích funkci odborného lesního hospodáře.

Písemností č. j. MSK 115192/2019 ze dne 30. 07. 2019 krajský úřad v souladu s § 47 odst. 1 správního řádu vyznamenal všechny jemu známé účastníky řízení o zahájení řízení v předmětné věci a ve smyslu § 36 odst. 3 správního řádu jim dal možnost vyjádřit se před vydáním rozhodnutí ve věci k jeho podkladům. Řízení ve věci bylo ve smyslu § 44 odst. 1 správního řádu zahájeno dnem podání žádosti. Právo vyjádřit se k vedenému řízení a podkladům pro rozhodnutí účastníci řízení neuplatnili.

Podle § 48a odst. 1 písm. b) lesního zákona rozhoduje o odnětí lesních pozemků plnění funkcí lesa nebo o omezení jejich využívání pro plnění funkcí lesa o výměře 1 ha a více a o výši poplatků za odnětí krajský úřad. Po posouzení žádosti podání dospěl krajský úřad k závěru, že žádost obsahuje všechny nezbytné náležitosti dle vyhlášky č. 77/1996 Sb.

Vzhledem k tomu, že se jedná o zásah do zájmů ochrany pozemků určených k plnění funkcí lesa, posoudil krajský úřad záměr ve vztahu k funkcím lesa a konstatuje následující.

Předpoklady ve smyslu ustanovení § 14 odst. 1 lesního zákona jsou splněny tím, že jde o pravomocným rozhodnutím schválenou činnost prováděnou hornickým způsobem – dobývání ložiska maltářských písků. Podle předložených podkladů je záměr v souladu s povoleními vydanými k realizaci předmětné hornické činnosti. Odnětí pozemků určených k plnění funkcí lesa je navrhováno pouze jako dočasné, respektive na dobu nezbytnou pro záměr žadatele.

Veřejné zájmy chráněné lesním zákonem vyplývají především z ustanovení jeho § 1, podle kterého je účelem tohoto zákona stanovit předpoklady pro zachování lesa, péči o les a obnovu lesa jako národního bohatství, tvořícího nenahraditelnou složku životního prostředí, pro plnění všech jeho funkcí a pro podporu trvale udržitelného hospodaření v něm. Předmětný záměr má být realizován v zájmu činností podle zákona č. 44/1988 Sb., o ochraně a využití nerostného bohatství (horní zákon), ve znění pozdějších předpisů, a zákona č. 61/1988 Sb., o hornické činnosti, výbušninách a o státní báňské správě, ve znění pozdějších předpisů. Dopady tohoto záměru na veřejné zájmy podle lesního zákona jsou v rámci možností minimalizovány alespoň dočasností tohoto záměru a souvisejícím následným vrácením dotčených pozemků plnění funkcí lesa. Lze proto souhrnně konstatovat, že zájem na činnosti prováděné hornickým způsobem převážil nad veřejným zájmem na ochraně lesa a podpoře trvale udržitelného hospodaření v něm, přičemž funkce lesa budou ovlivněny pouze po nezbytnou dobu.

Dle § 16 odst. 2 písm. c) lesního zákona orgán státní správy lesů v rozhodnutí o odnětí uvede dobu, na kterou se dočasné odnětí nebo omezení stanoví, a schválí plán rekultivace, pokud je nezbytný. Dobu odnětí krajský

úřad stanovil dle návrhu žadatele. Schválený plán rekultivace, který předpokládá technickou a biologickou rekultivaci, je součástí povolení vydaných k hornické činnosti, proto krajský úřad nepovažoval za důvodné o něm rozhodovat.

Podle ustanovení § 16 odst. 2 písm. d) lesního zákona obsahuje rozhodnutí o odnětí pozemků plnění funkcí lesa nebo o omezení využívání pozemků pro plnění funkcí lesa také způsob a termín opětovného zalesnění pozemku, pokud bude po ukončení použití pro jiné účely pozemek vrácen plnění funkcí lesa. S ohledem na rozsah odnětí a na skutečnost, že odnětí je dočasné, je žádoucí po skončení odnětí dotčené plochy pozemků zalesnit stanovištně vhodnými dřevinami tak, aby odlesněné plochy byly schopny opět plnit funkce lesa. Při stanovení termínu zalesnění krajský úřad přiměřeně použil ustanovení § 31 odst. 6 lesního zákona, podle něhož „holina na lesních pozemcích musí být zalesněna do dvou let a lesní porosty na ní zajištěny do sedmi let od jejího vzniku“.

Podle ustanovení § 16 odst. 2 písm. e) lesního zákona obsahuje rozhodnutí o odnětí pozemků plnění funkcí lesa nebo o omezení využívání pozemků pro plnění funkcí lesa také při odnětí u rozsáhlejšího záměru lhůty postupného odlesnění odňatých ploch tak, aby tyto plochy byly využity k plnění funkcí lesa až do doby jejich skutečného použití pro jiné účely. Z obsahu žádosti je patrné, že s ohledem na povahu a účel záměru žadatel nepředpokládá jeho postupnou realizaci, proto krajský úřad tímto rozhodnutím nestanovil postupné odlesňování odnímaných ploch.

Krajskému úřadu v době vydání tohoto rozhodnutí nebylo známo nic, co by odůvodňovalo stanovení dalších podmínek, které by byly uvedeny ve vyjádření příslušných orgánů státní správy, nebo podmínek, které by byly nutné v zájmu ochrany pozemků určených k plnění funkcí lesa, lesních porostů nebo zařízení sloužících hospodaření v lese.

Podle § 17 odst. 1 lesního zákona žadatel, jemuž bylo povoleno trvalé nebo dočasné odnětí pozemků plnění funkcí lesa, je povinen zaplatit poplatek za toto odnětí. Výši tohoto poplatku stanoví podle přílohy k lesnímu zákonu orgán státní správy lesů v rozhodnutí o odnětí.

Při výpočtu poplatku za dočasné odnětí lesních pozemků se vychází z průměrné roční potenciální produkce lesů v České republice, která je dlouhodobě neměnná a dosahuje výše  $\blacksquare$  m<sup>3</sup>/ha. Dále se vychází z průměrné ceny dřeva na odvozním místě v Kč za m<sup>3</sup>, která se stanoví z dosažených realizačních cen po odečtení nákladů na výrobu a přiblížení na odvozní místo a vyhláší ji každoročně Ministerstvo zemědělství dle § 49 odst. 3 písm. f) lesního zákona, kdy pro rok 2019 je stanovena ve výši  $\blacksquare$  - Kč/m<sup>3</sup>. Vychází se rovněž z faktoru ekologické váhy lesa, v předmetné věci je tento faktor 1,4 pro lesy hospodářské. Tyto uvedené hodnoty se násobí, tj.  $\blacksquare$  a výsledek je roční výši poplatku za odnětí za 1 ha, tj.  $\blacksquare$ . Při výměře dočasným odnětím dotčených lesních pozemků v hektarech, tj.  $\blacksquare$  ha, činí roční výše poplatku celkem  $\blacksquare$  - Kč; vypočteno  $\blacksquare$ . Podle § 18 odst. 1 věty třetí lesního zákona platí, že v případě, že se odnětí uskuteční nebo bude ukončeno v průběhu kalendářního roku, stanoví se poplatek ve výši jedné dvanáctiny roční částky poplatku za každý, i započatý měsíc, tj.  $\blacksquare$  Kč.

Přímo z ustanovení § 18 odst. 1 lesního zákona vyplývá, a nerozhoduje se tedy o tom tímto rozhodnutím, že poplatek za dočasné odnětí je splatný každoročně ve stanovené výši, a to vždy nejpozději do konce kalendářního roku, v němž odnětí trvá. V případě, že se odnětí uskuteční v průběhu kalendářního roku, zaplatí se poplatek za každý, i započatý měsíc, ve výši jedné dvanáctiny roční částky poplatku.

Podle § 17 odst. 4 lesního zákona z poplatku připadá 40 % obci, v jejímž katastrálním území došlo k odnětí, a 60 % Státnímu fondu životního prostředí České republiky.

Podle § 18 odst. 3 lesního zákona, nebude-li poplatek za odnětí zaplacen v plné výši nejpozději v den jeho splatnosti, je žadatel povinen zaplatit za každý den prodlení penále ve výši 0,1 % z nezaplacené částky, a to počínaje dnem následujícím po dni splatnosti až do dne zaplacení včetně.

S ohledem na vše uvedené krajský úřad rozhodl tak, jak je uvedeno ve výrokové části tohoto rozhodnutí.

## Poučení

Proti tomuto rozhodnutí lze podat odvolání podle § 81 a následujících správního řádu. Odvolání se podává k Ministerstvu zemědělství podáním učiněným u zdejšího krajského úřadu, a to ve lhůtě dle § 83 odst. 1 správního řádu, tedy do 15 dnů ode dne doručení tohoto rozhodnutí. Odvolání musí mít náležitosti uvedené v § 37 odst. 2 správního řádu a musí obsahovat údaje o tom, proti kterému rozhodnutí směřuje, v jakém rozsahu ho napadá a v čem je spatřován rozpor s právními předpisy nebo nesprávnost rozhodnutí nebo řízení, jež mu předcházelo. Odvolání se podává v počtu 2 stejnopisů. Včas podané a přípustné odvolání proti rozhodnutí má podle § 85 odst. 1 správního řádu odkladný účinek. Odvolání jen proti odůvodnění rozhodnutí je nepřipustné.

## Příloha

1x dle výrokové části tohoto rozhodnutí.

## Rozdělovník

Účastníci řízení podle § 27 odst. 1 písm. a) správního řádu:

KAMENOLOMY ČR s.r.o., IČO 49452011, se sídlem Polanecká 849, 721 00 Ostrava – Svinov

Lesy České republiky, s.p., IČO 42196451, se sídlem Přemyslova 1106/19, 500 08 Hradec Králové – Nový Hradec Králové, Lesní správa Opava, se sídlem Stará silnice 187/4, 746 01 Opava

Na vědomí (po nabytí právní moci):

Městský úřad Hlučín, odbor životního prostředí a komunálních služeb, se sídlem Mírové náměstí 23, 748 01 Hlučín

Celní úřad pro Moravskoslezský kraj, se sídlem nám. Svatopluka Čecha 547/8, 702 00 Ostrava - Přívoz

## Doložka konverze na žádost do dokumentu v listinné podobě

Tento dokument v listinné podobě, který vznikl pod pořadovým číslem **121622643-152984-190826102805** převedením z dokumentu obsaženého v datové zprávě, skládajícího se z 6 listů, se shoduje s obsahem dokumentu, jehož převedením vznikl.

Autorizovanou konverzí dokumentu se nepotvrzuje správnost a pravdivost údajů obsažených v dokumentu a jejich soulad s právními předpisy.

Obsah předložené datové zprávy k provedení autorizované konverze byl ve shodě se záznamy Informačního systému datových schránek. Tato datová zpráva s číslem 701490663 byla systémem přenesena dne 15.08.2019 v 12:31:12. Platnost datové zprávy byla ověřena dne 26.08.2019 v 10:31:03. Datová zpráva byla opatřena elektronickou značkou, zaručenou elektronickou pečetí založenou na certifikátu pro elektronickou pečeť vydaném kvalifikovaným poskytovatelem služeb vytvářejících důvěru, nebo uznávanou elektronickou pečetí. Údaje o elektronické značce nebo pečetí: číslo certifikátu **3F 36 7D**, certifikát byl vydán **PostSignum Qualified CA 2, Česká pošta, s.p. [IČ 47114983]** pro **Informační systém datových schránek - produkční prostředí Ministerstvo vnitra České republiky [IČ 00007064]**. Elektronická značka nebo pečeť byla označena časovým razítkem. Datum a čas **22.08.2019 11:57:11**, číslo kvalifikovaného časového razítka nebo kvalifikovaného elektronického časového razítka **4C 4B AB**, časové razítko bylo vydáno **PostSignum Qualified CA 3-TSA, Česká pošta, s.p. [IČ 47114983]**.

Odesílající datová schránka:

Název: Moravskoslezský kraj

Adresa: 28. října 2771/117, 70200 Ostrava, CZ

ID datové schránky: 8x6bxsd

Typ uživatele: Pověřená osoba

Vstupní dokument obsažený v datové zprávě byl podepsán kvalifikovaným elektronickým podpisem a platnost kvalifikovaného elektronického podpisu byla ověřena dne 26.08.2019 v 10:31:17. Kvalifikovaný elektronický podpis byl shledán platným (dokument nebyl změněn) a ověření platnosti kvalifikovaného certifikátu pro elektronický podpis bylo provedeno vůči zveřejněnému seznamu zneplatněných certifikátů vydanému k datu 26.08.2019 09:23:08. Údaje o kvalifikovaném elektronickém podpisu: číslo kvalifikovaného certifikátu pro elektronický podpis **4E C4 B3**, kvalifikovaný certifikát pro elektronický podpis byl vydán kvalifikovaným poskytovatelem služeb vytvářejících důvěru **PostSignum Qualified CA 3, Česká pošta, s.p. [IČ 47114983]** pro podepisující osobu [REDAKCE] **Odbor životního prostředí a zemědělství, 2951, Moravskoslezský kraj [IC 70890692]**. Uznávaný elektronický podpis byl označen platným kvalifikovaným časovým razítkem nebo kvalifikovaným elektronickým časovým razítkem vydaným kvalifikovaným poskytovatelem. Platnost časového razítka byla ověřena dne 26.08.2019 v 10:31:17. Údaje o časovém razítku: datum a čas **15.08.2019 11:46:49**, číslo kvalifikovaného certifikátu pro časové razítko **4C 4B A8**, časové razítko bylo vydáno kvalifikovaným poskytovatelem **PostSignum Qualified CA 3-TSA, Česká pošta, s.p. [IČ 47114983]**.

Vystavil: Městský obvod Svinov

Pracoviště: Městský obvod Svinov

V Ostravě-Svinově dne 26.08.2019

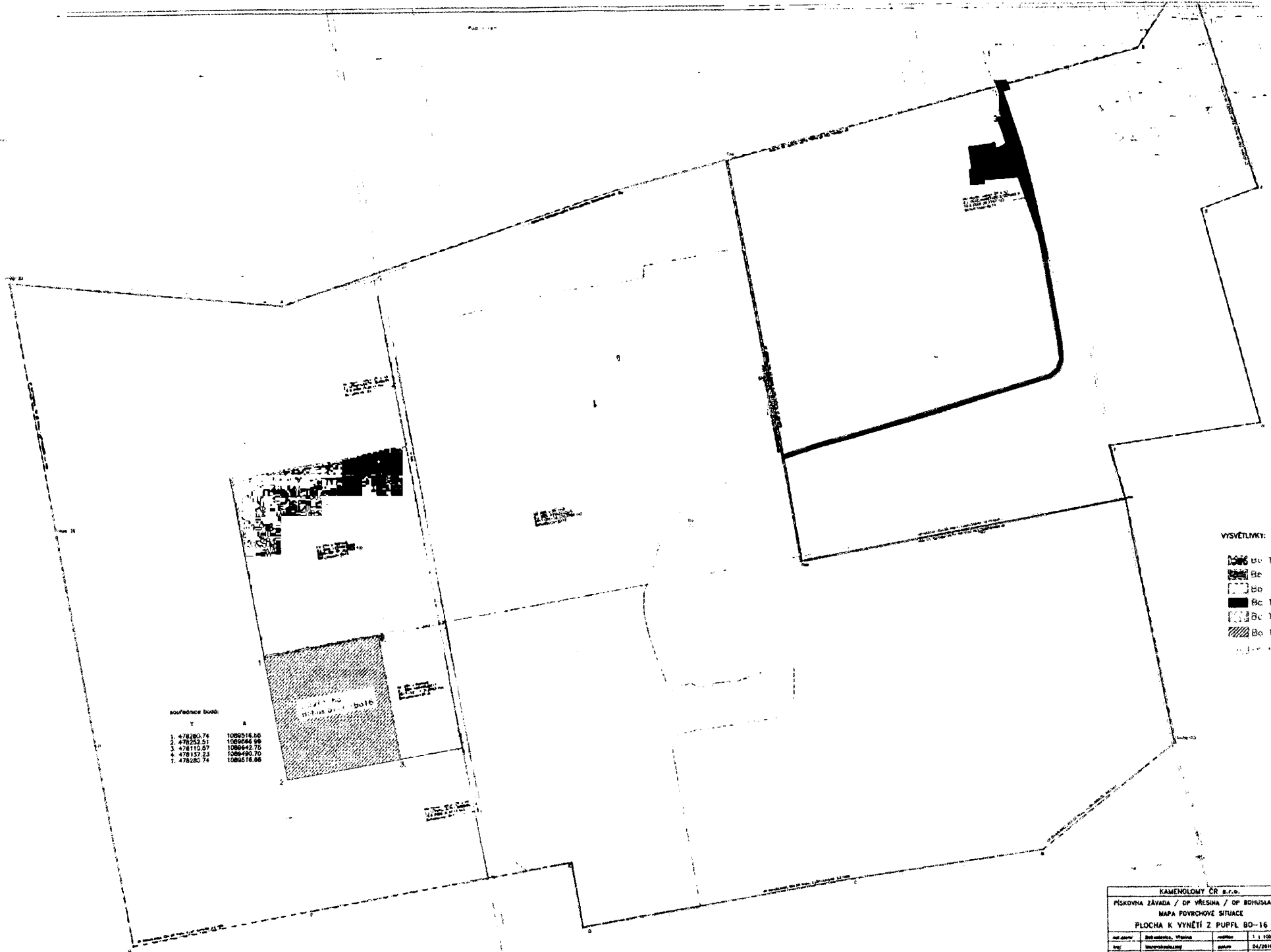
Jméno, příjmení a podpis osoby, která autorizovanou konverzi dokumentu provedla:

LENKA MAGLENOVA

Otisk úředního razítka: [REDAKCE]

*Poznámka:*

*Kontrolu této doložky lze provést v centrální evidenci doložek přístupné způsobem umožňujícím dálkový přístup na adrese <https://www.czechpoint.cz/overovacidolozky>.*



souřadnice bodů:

Y	X
1. 478280.76	1089516.66
2. 478252.51	1089546.98
3. 478110.57	1089642.75
4. 478137.23	1089601.70
5. 478280.74	1089516.66

VYSVĚTLIVKY:

	Bo 1
	Bo 2
	Bo 3
	Bo 14
	Bo 15
	Bo 16

KAMENOLOMY ČR s.r.o.			
PÍSKOVNA ŽÁVADA / DP VŘESHA / DP BOHUSLAVICE			
MAPA POVRCHOVÉ SITUACE			
PLOCHA K VYHĚTÍ Z PUPFL BO-16			
map. území:	Bohuslavice, Vřesha	datum:	1.1.2019
map:	mapovna@kamenolomy.cz	poslání:	04/2019
opracoval:	Ing. Lubomír Chládek	poslání:	

# Městský úřad Hlučín

Odbor životního prostředí a komunálních služeb  
Mírové náměstí 23, 748 01 Hlučín

Lesy České republiky, s.p., Hradec Králové Přemysla vs 1106, Hradec Králové 8 Lesní správa OPAVA	
Právní jednání 11.7.2009	PIR 344/2009
Jedinečné číslo jednací:	
Množství:	Druh, typ záležitosti:

VÁŠ DOPIS ZN.:  
ZE DNE: 27. 4. 2009  
NAŠE ZN.: OŽPaKS/20741/2009/Ry

VYŘIZUJE:  
TEL.:  
E-MAIL:

DATUM: 16. 6. 2009

- dle rozdělovníku -



Toto rozhodnutí nabylo právní moci

dne 17.7.2009

## ROZHODNUTÍ MĚSTSKÝ ÚŘAD HLUČÍN

dne 16.7.2009

Městského úřadu Hlučín, odboru životního prostředí a komunálních služeb, ve věci žádosti právnické osoby Štěrkovny spol. s r. o. Dolní Benešov, se sídlem Polanecká 849, 721 08 Ostrava - Svinov, IČ 471 50 335, o dočasném odnětí lesního pozemku parc. č.2135 a části pozemku parc. č. 2123 v k. ú. Bohuslavice u Hlučína, o celkové výměře [redacted] m<sup>2</sup>.

### Výroková část:

Městský úřad Hlučín, odbor životního prostředí a komunálních služeb, jako věcně příslušný orgán státní správy lesů dle ustanovení § 48 odst. 1., písm. d) zákona č. 289/1995 Sb., o lesích a o změně a doplnění některých zákonů (lesní zákon), ve znění pozdějších předpisů (dále jen zákon o lesích) a místně příslušný dle § 11 zákona č. 500/2004 Sb., správní řád, ve znění pozdějších předpisů (dále jen správní řád), po provedení správního řízení rozhodl takto:

Právnické osobě Štěrkovny spol. s r. o. Dolní Benešov, se sídlem Polanecká 849, 721 08 Ostrava - Svinov, IČ 471 50 335 (dále též žadatel) se:

- podle § 13 odst. 1 lesního zákona povoluje dočasné odnětí pozemků určených k plnění funkcí lesa, z důvodů těžby písku v důlním prostoru Bohuslavice, v následujícím rozsahu:

Katastrální území	Pozemek		Dočasné odnětí (m <sup>2</sup> )
	Parc. číslo	Výměra (m <sup>2</sup> )	
Bohuslavice u Hlučína	2135	[redacted]	[redacted]
	2123	[redacted]	[redacted]
Celkem	-	-	[redacted]

Vlastníkem pozemků je právnická osoba Lesy České Republiky, s. p., Přemyslova 1106/19, 501 68 Hradec Králové, zastoupené Lesní správou Opava, se sídlem Stará Silnice 4, 746 01 Opava.

Dočasné odnětí se povoluje na období od nabytí právní moci tohoto rozhodnutí do 31. 12. 2039.

Do konce lhůty bude na odňatých pozemcích ukončena činnost, pozemky budou zrekultivovány a ve způsobilém stavu navraceny k lesnímu hospodaření.

- podle § 17 odst. 1 lesního zákona se stanovuje poplatek za dočasné odnětí pozemků určených k plnění funkcí lesa takto:

poplatek za dočasné odnětí za 1 rok činí [redacted] Kč  
1/12 ročního poplatku za dočasné odnětí činí [redacted] Kč

Poplatek za dočasné odnětí zaplatí Štěrkovny spol. s r. o. Dolní Benešov, se sídlem se sídlem Polanecká 849, 721 08 Ostrava - Svinov, IČ 471 50 335.

Poplatek je podle § 18 odst. 1 lesního zákona splatný každoročně ve stanovené výši a to vždy nejpozději do konce kalendářního roku v němž odnětí trvá. V případě, že se odnětí uskuteční v průběhu kalendářního roku, stanoví se poplatek ve výši jedné dvanáctiny roční částky poplatku za každý, i započatý měsíc, na účet Celního úřadu Opava, Kolářská 13, 746 01 Opava, číslo účtu 876617720821/0710, konstantní symbol - 1148, variabilní číslo - IČ pláce - tj. Štěrkovny spol. s r. o. Dolní Benešov.

Účastníci řízení podle § 27 odst. 1 správního řádu

- Štěrkovny spol. s r. o. Dolní Benešov, Polanecká 849, 721 08 Ostrava – Svinov, IČ 471 50 335
- Lesy České Republiky, s. p., Přemyslova 1106/19, 501 68 Hradec Králové, IČ 421 96 451 zastoupené Lesní správou Opava, Stará silnice 4, 746 01 Opava

**Odůvodnění:**

Rozhodnutí o odnětí pozemků plnění funkcí lesa je výjimkou ze zákazu využívat tyto pozemky k jiným účelům (§ 13 odst. 1 lesního zákony). Podáním ze dne 27. 4. 2009 navrhl žadatel vydání rozhodnutí podle § 16 odst. 1 lesního zákona. Žádost obsahovala náležitosti dle vyhlášky č. 77/1996 sb., o náležitostech žádosti o odnětí nebo omezení a podrobnostech o ochraně pozemků určených k plnění funkcí lesa (dále jen vyhláška).

Dále bylo předloženo rozhodnutí Československého kamenoprůmyslu, generálního ředitelství Praha, č.j.DP-9346/88 ze dne 3.2.1988, kterým byl stanoven dobývací prostor Bohuslavice. Výše uvedený dotčený lesní pozemek se nachází v tomto dobývacím prostoru. Vlastník lesa s dočasným odnětím souhlasí.

Nárok vlastníka pozemků na úhradu ztráty na produkčních funkcích lesa není vydáním tohoto rozhodnutí dotčen.

**Poučení o odvolání:**

Proti tomuto rozhodnutí může účastník řízení podat podle ustanovení § 83 odst. 1 správního řádu odvolání, ve kterém se uvede v jakém rozsahu se rozhodnutí napadá a dále namítaný rozpor s právními předpisy nebo nesprávnost rozhodnutí nebo řízení, jež mu předcházelo, ve lhůtě 15 dnů ode dne jeho oznámení ke Krajskému úřadu Moravskoslezského kraje se sídlem v Ostravě, podáním učiněným u Městského úřadu Hlučín.

Odvolání se podává v počtu 2 ks stejnopisů. Nepodá-li účastník potřebný počet stejnopisů, vyhotoví je na jeho náklady Městský úřad Hlučín.



**ROZDĚLOVNÍK:**

Obdrží:

Účastníci řízení dle § 27 odst. 1 správního řádu:

- Štěrkovny spol. s r. o. Dolní Benešov, Polanecká 849, 721 08 Ostrava - Svinov
- Lesní správa Opava, Stará silnice 4, 746 01 Opava

Na vědomí (po nabytí právní moci)

- Celní úřad Opava, Kolářská 13, 746 01 Opava

TEL.: 595 020 211

FAX: 595 043 238

E-MAIL: [podatelna@hlucin.cz](mailto:podatelna@hlucin.cz)


BANKOVNÍ SPOJENÍ:

Česká spořitelna, a.s. v Opavě, pobočka Hlučín

č.ú. 27-1843589399/0800

IČO 00300063

[www.hlucin.cz](http://www.hlucin.cz)




# KRAJSKÝ ÚŘAD

MORAVSKOSLEZSKÝ KRAJ

Odbor životního prostředí a zemědělství


28. října 117, 702 18 Ostrava



Čj: MSK 122400/2009  
 Sp. zn.: ŽPZ/30303/2009/Hen  
 221.7 A20  
 Vyřizuje: [redacted]  
 Odbor: [redacted]  
 Telefon: [redacted]  
 Fax: [redacted]  
 E-mail: [redacted]  
 Datum: 2009-08-03

Lesy České republiky, s.p. Hradec Králové,  
 Přemyslova 1106, Hradec Králové 8  
 Lesní správa ÚPÁVA

Datum: 25. 8. 2009  
 Jedinečné číslo jednací: 309/2009/ŽP  
 Vnožství: [redacted]  
 Druh, typ zásahy: [redacted]



## Rozhodnutí

Toto rozhodnutí nabylo právní moci dne 25. 8. 2009.

- 24 -

Krajského úřadu Moravskoslezského kraje, odboru životního prostředí a zemědělství, ve věci žádosti právnické osoby Štěrkovny spol. s r.o. Dolní Benešov, se sídlem Polanecká 849, 721 08 Ostrava - Svinov, o dočasné odnětí části lesního pozemku p.č. 2136 v k.ú. Bohuslavice u Hlučína, v dobývacím prostoru Bohuslavice, plnění funkcí lesa, podle § 13 odst. 1 a § 16 odst. 1 zákona č. 289/1995 Sb., o lesích a o změně a doplnění některých zákonů (lesní zákon), ve znění pozdějších předpisů, pro dobývání ložiska maltářských písků.

### Výroková část:

Krajský úřad Moravskoslezského kraje, odbor životního prostředí a zemědělství (dále jen „krajský úřad“), jako věcně a místně příslušný správní úřad podle § 29 odst. 1 zákona č. 129/2000 Sb., o krajích (krajské zřízení), ve znění pozdějších předpisů, a podle § 48a odst. 1 písm. b) lesního zákona, po provedení správního řízení podle zákona č. 500/2004 Sb., správní řád, ve znění pozdějších předpisů (dále jen „správní řád“), rozhodl takto: Právnické osobě Štěrkovny spol. s r.o. Dolní Benešov, se sídlem Polanecká 849, 721 08 Ostrava - Svinov (dále též „žadatel“) se

- podle § 13 odst. 1 lesního zákona povoluje dočasné odnětí pozemků plnění funkcí lesa pro dobývání ložiska maltářských písků v následujícím rozsahu:

katastrální území	parcelní číslo		plocha v m <sup>2</sup>		Vlastník pozemku (účastník řízení dle § 27 odst. 1 správního řádu)
	dle KN	dle PK	dočasné odnětí	trvalé odnětí	
Bohuslavice u Hlučína	č.2136	-	[redacted]	[redacted]	ČR - Lesy České republiky, s.p., Přemyslova 1106/19, 501 68 Hradec Králové
Celkem					

č. - část parcely

Dočasné odnětí se povoluje na období od 1. 10. 2009 do 31. 12. 2024. Do konce této lhůty bude na této části lesního pozemku ukončena těžba, pozemek bude zrekultivován a navrácen způsobilý k lesnímu obhospodařování.

- podle § 17 odst. 1 lesního zákona se stanovuje poplatek za dočasné odnětí pozemků plnění funkcí lesa takto:

Poplatek za dočasné odnětí za 1 rok ..... Kč  
 1/12 ročního poplatku za dočasné odnětí ..... Kč

Poplatek zaplatí Štěrkovny spol. s r.o. Dolní Benešov, se sídlem Polanecká 849, 721 08 Ostrava - Svinov. Poplatek je podle § 18 odst. 1 lesního zákona splatný každoročně ve stanovené výši a to vždy nejpozději do

konce kalendářního roku v němž odnětí trvá. V případě, že se odnětí uskuteční v průběhu kalendářního roku, zaplatí se poplatek za každý, i započatý měsíc, ve výši jedné dvanáctiny roční částky poplatku.

Poplatek bude zaplacen na účet Celního úřadu Ostrava I, číslo účtu 8758-97729761/0710. Podle § 17 odst. 4 lesního zákona z poplatku připadá 40% obcím, v jejímž katastrálním území došlo k odnětí a 60% Státnímu fondu životního prostředí.

Podle § 18 odst. 3 lesního zákona, nebude-li poplatek za odnětí zaplacen v plné výši nejpozději v den jeho splatnosti, je žadatel povinen zaplatit za každý den prodlení penále ve výši 0,1 % z nezaplacené částky a to počínaje dnem následujícím po dni splatnosti až do dne zaplacení včetně.

Účastníkem řízení dle § 27 odst. 1 správního řádu je kromě vlastníka pozemku uvedeného v předcházející tabulce i žadatel - Štěrkovny spol. s r.o. Dolní Benešov, se sídlem Polanecká 849, 721 08 Ostrava - Svinov.

#### Odůvodnění:

Krajský úřad obdržel výše uvedenou žádost doloženou všemi předepsanými náležitostmi dle § 1 vyhlášky č. 77/1996 Sb., o náležitostech žádosti o odnětí nebo omezení a podrobnostech o ochraně pozemků určených k plnění funkcí lesa. Dále bylo předloženo rozhodnutí Československého kamenoprůmyslu, generálního ředitelství Praha, č.j. DP – 9346/88 ze dne 3. 2. 1988, kterým byl stanoven dobývací prostor Bohuslavice. Výše uvedený dotčený lesní pozemek se nachází v tomto dobývacím prostoru. Vlastník lesa s dočasným odnětím souhlasí s tím, že do konce roku 2024 dojde na předmětné ploše k vytěžení písku a bude provedena i její rekultivace. Žádosti se vyhovuje v plném rozsahu.

#### Poučení:

Proti tomuto rozhodnutí se lze odvolat k Ministerstvu zemědělství podáním učiněným u zdejšího krajského úřadu, a to ve lhůtě 15 dnů ode dne jeho doručení (§ 83 odst. 1 správního řádu). V odvolání se uvede, v jakém rozsahu se rozhodnutí napadá a dále namítaný rozpor s právními předpisy nebo nesprávnost rozhodnutí nebo řízení. Odvolání se podává v počtu 2 stejnopisů. Podané odvolání má v souladu s § 85 odst. 1 správního řádu odkladný účinek. Odvolání jen proti odůvodnění rozhodnutí je nepřipustné.

[redacted]  
[redacted] í prostředí a lesn

[redacted]

Za správnost vyhotovení: [redacted]

#### Rozdělovník

Účastníci řízení:

- Štěrkovny spol. s r.o. Polanecká 849, 721 08 Ostrava - Svinov
- Lesy České republiky, s.p., Přemyslova 1106/19, 501 68 Hradec Králové, z pověření zastoupené [redacted] Lesní správy Opava, Stará silnice 4, 746 01 Opava

Na vědomí:

- Městský úřad Hlučín, odbor živ.prostředí a kom. služeb, Mírové nám. 23, 748 01 Hlučín
- Celní úřad Ostrava, Vítkovická 1, 700 39 Ostrava

Č.j.: MSK 32753/2024  
Sp. zn.: ŽPZ/6130/2024/Sib  
221.7 A20  
Vyřizuje: [redacted]  
Odbor: Odbor životního prostředí a zemědělství  
Telefon: [redacted]  
Fax: [redacted]  
E-mail: [redacted]  
Datum: 2024-03-28

## Rozhodnutí

### Výroková část

**Krajský úřad Moravskoslezského kraje**, odbor životního prostředí a zemědělství (dále jen „krajský úřad“), jako věcně a místně příslušný správní orgán, a to **orgán státní správy lesů**, podle § 29 odst. 1 a § 67 odst. 1 písm. g) zákona č. 129/2000 Sb., o krajích (krajské zřízení), ve znění pozdějších předpisů, podle § 47 odst. 1 písm. b), § 48a odst. 1 písm. b) a § 58a zákona č. 289/1995 Sb., o lesích a o změně a doplnění některých zákonů (lesní zákon), ve znění pozdějších předpisů (dále jen „lesní zákon“), **ve správním řízení** podle zákona č. 500/2004 Sb., správní řád, ve znění pozdějších předpisů (dále jen „správní řád“) **o žádosti ze dne 29. 2. 2024, doplněné dne 8. 3. 2024**, právnické osoby **KAMENOLOMY ČR s.r.o.**, IČO 49452011, se sídlem Polanecká 849, Svinov, 721 08 Ostrava (dále též jen „žadatel“), který je účastníkem řízení podle § 27 odst. 1 písm. a) správního řádu, **o změnu rozhodnutí krajského úřadu ze dne 3. 8. 2009, č. j. MSK 122400/2009**, (dále též jen „rozhodnutí č. j. MSK 122400/2009“), **o dočasném odnětí pozemků určených k plnění funkcí lesa parc. č. 2136 v katastrálním území Bohuslavice u Hlučína, které jsou ve vlastnictví České republiky, Lesy České republiky, s. p.**, IČO 42196451, se sídlem Přemyslova 1106/19, Nový Hradec Králové, 500 08 Hradec Králové, který je účastníkem řízení podle § 27 odst. 1 písm. a) správního řádu, **a to změnu prodloužením doby trvání tohoto dočasného odnětí do dne 31. 12. 2044, rozhodl takto:**

**Rozhodnutí č. j. MSK 122400/2009 se podle § 16 odst. 4 lesního zákona mění tak, že se v jeho výroku č. 1 doba tohoto dočasného odnětí prodlužuje z „do 31. 12. 2024“ na „do dne 31. 12. 2044“.**

Ve zbylém rozsahu zůstává rozhodnutí č. j. MSK 122400/2009 beze změn.

### Odůvodnění

Krajskému úřadu byla dne 29. 2. 2024, žadatelem doručena žádost nazvaná „Žádost o (znovu) odnětí pozemků určených k plnění funkcí lesa (PUPFL) podle zákona č. 289/1995 Sb., lesní zákon ve znění pozdějších předpisů.“, kterou žadatel dne 8. 3. 2024 doplnil. Z obsahu žádosti a jejího doplnění je zřejmé, že žadatel požaduje prodloužení doby trvání odnětí do 31. 12. 2044 a to za účelem provádění hornické činnosti - těžby

písku, skladování skrývkového materiálu a hotových výrobků, provozní komunikace a navazující činnosti. Parc. č. 2136 v katastrálním území Bohuslavice u Hlučína se nachází uvnitř dobývacího prostoru (dále jen DP) Bohuslavice a byla pro potřebu rozlišení jednotlivých prováděných odnětí a jejich přehlednosti a pro vedení důlně měřické dokumentace označena jako „Bo-12“.

Dne 8. 3. 2024 žadatel svou žádost doplnil, a uvedl mimo jiné následující „*Ve smyslu § 16 odst. 4 lesního zákona žádáme o změnu – prodloužení dočasného odnětí dle rozhodnutí o dočasném odnětí pozemků určených k plnění funkcí lesa pro dobývání ložiska maltářských písků, plochy označované jako Bo-12 s platností do 31. 12. 2024, vydané Krajským úřadem Moravskoslezského kraje pod č. j. MSK 122400/2009. Doba trvání tohoto prodloužení dočasného odnětí zůstává stejná jako ve výše uvedené žádosti, tj. na 20 roků od 1. 1. 2025 do 31. 12. 2044.*“

Doplněním žádosti bylo také doloženo v souladu s § 1 písm. j) vyhlášky č. 77/1996 Sb., o náležitostech žádosti o odnětí nebo omezení a podrobnostech o ochraně pozemků určených k plnění funkcí lesa (dále jen „vyhláška č. 77/1996 Sb.“) souhlasné vyjádření vlastníka pozemku, které bylo současně považováno za vyjádření odborného lesního hospodáře ve smyslu § 1 písm. k) vyhlášky č. 77/1996 Sb., neboť vlastník lesa na svých pozemcích také vykonává činnost odborného lesního hospodáře.

Písemností ze dne 12. 3. 2024, č. j. MSK 37242/2024, krajský úřad v souladu s § 47 odst. 1 správního řádu vyrozuměl všechny jemu známé účastníky řízení o zahájení řízení v předmětné věci a ve smyslu § 36 odst. 3 správního řádu jim dal možnost vyjádřit se před vydáním rozhodnutí ve věci k jeho podkladům. Řízení ve věci bylo ve smyslu § 44 odst. 1 správního řádu zahájeno dnem podání žádosti. Právo vyjádřit se k vedenému řízení a podkladům pro rozhodnutí účastníci řízení neuplatnili.

Krajský úřad předně uvádí, že předmětem správního řízení je změna doby trvání odnětí, nikoli samotné povolování odnětí, které bylo předmětem rozhodnutí č. j. MSK 122400/2009. Proto jsou v rámci tohoto správního řízení významné pouze skutečnosti, které se vztahují k posouzení důvodů pro případné vyhovění žádosti žadatele již povoleného dočasného odnětí pozemku plnění funkcí lesa.

Podle § 16 odst. 4 lesního zákona „*orgán státní správy lesů může na návrh žadatele nebo vlastníka pozemku anebo z vlastního podnětu rozhodnutí o odnětí nebo o omezení změnit nebo zrušit, vyžaduje-li to veřejný zájem nebo přestane-li pozemek sloužit účelu, pro který bylo rozhodnutí vydáno*“.

Důvody pro dočasné odnětí daného pozemku plnění funkcí lesa byly shrnuty již v odůvodnění rozhodnutí č. j. MSK 122400/2009. Prodloužení odnětí je odůvodněno plánem postupu dobývání suroviny na pískovně Závada a dalším plánovaným využívání předmětné plochy k hornické činnosti. Jelikož lze ve shora uvedených důvodech žádosti spatřovat veřejný zájem, má krajský úřad za to, že provedení předmětných změn rozhodnutí č. j. MSK 122400/2009 je důvodné a žádoucí.

Krajský úřad je při změně rozhodnutí na základě žádosti vázán rozsahem žádosti. Této vyhověl, přičemž ve zbylém rozsahu rozhodnutí č. j. MSK 122400/2009 zůstalo beze změn. To nepopírá, že přímo ze zákona došlo v průběhu platnosti tohoto rozhodnutí v důsledku změny lesního zákona ke změně výpočtu úroku z prodlení podle § 18 lesního zákona.

S ohledem na vše uvedené krajský úřad rozhodl tak, jak je uvedeno ve výrokové části tohoto rozhodnutí.

## Poučení

Proti tomuto rozhodnutí lze podat odvolání podle § 81 a následujících správního řádu. Odvolání se podává k Ministerstvu zemědělství podáním učiněným u zdejšího krajského úřadu, a to ve lhůtě dle § 83 odst. 1 správního řádu, tedy do 15 dnů ode dne doručení tohoto rozhodnutí. Odvolání musí mít náležitosti uvedené v § 37 odst. 2 správního řádu a musí obsahovat údaje o tom, proti kterému rozhodnutí směřuje, v jakém rozsahu ho napadá a v čem je spatřován rozpor s právními předpisy nebo nesprávnost rozhodnutí nebo řízení, jež mu předcházelo. Odvolání se podává s potřebným počtem stejnopisů tak, aby jeden stejnopis zůstal správnímu orgánu a aby každý účastník řízení dostal jeden stejnopis. Nepodá-li účastník řízení potřebný počet stejnopisů, vyhotoví je správní orgán na náklady účastníka řízení. Včas podané a přípustné odvolání proti rozhodnutí má podle § 85 odst. 1 správního řádu odkladný účinek. Odvolání jen proti odůvodnění rozhodnutí je nepřipustné.

   
životní prostředí a lesního hospodářství

## Rozdělovník


Účastníci řízení podle § 27 odst. 1 písm. a) správního řádu:

KAMENOLOMY ČR, s.r.o., Polanecká 849, Svinov, 721 08 Ostrava, ID datové schránky pmaeyjp,


Lesy České republiky, s.p., se sídlem Přemyslova 1106/19, Nový Hradec Králové, 500 08 Hradec Králové,  
Lesní správa Opava, ID datové schránky e8jcfns.

Na vědomí (po nabytí právní moci):

Celní úřad pro Moravskoslezský kraj, se sídlem nám. Svatopluka Čecha 547/8, 702 00 Ostrava – Přívoz



**KRAJSKÝ ÚŘAD**  
MORAVSKOSLEZSKÝ KRAJ  
Odbor životního prostředí a zemědělství  
28. října 2771/117, 702 00 Ostrava



Váš dopis zn.:

Ze dne:

Č.j.:

Sp. zn.:

MSK 49087/2024  
ŽPZ/6130/2024/Sib  
221.7 A20

Vyřizuje:

Telefon:

Fax:


E-mail:

Datum:

2024-04-05

## Doložka právní moci

Rozhodnutí Krajského úřadu Moravskosleského kraje, odboru životního prostředí a zemědělství, č. j. MSK 32753/2024 ze dne 28. 3. 2024, ve věci změny rozhodnutí krajského úřadu ze dne 3. 8. 2009, č. j. MSK 122400/2009, o dočasném odnětí pozemků určených k plnění funkcí lesa parc. č. 2136 v katastrálním území Bohuslavice u Hlučína, nabylo právní moci dne 5. 4. 2024.



## Rozdělovník

Lesy České republiky, s.p., se sídlem Přemyslova 1106/19, 500 08 Hradec Králové – Nový Hradec Králové,  
Lesní správa Opava, ID datové schránky e8jcfns

KAMENOLOMY ČR s.r.o., Polanecká 849, Svinov, 721 00 Ostrava, ID datové schránky pmaeyjp

Celní úřad pro Moravskosleský kraj, se sídlem nám. Svatopluka Čecha 547/8, 702 00 Ostrava – Přívoz

Tel.: 595 622 222

IČ: 70890692

Fax: 595 622 126


DIČ: CZ70890692

ID DS: 8x6bxsd

Č. účtu: 1650676349/0800



www.ms





Čj.: MSK 10495/2021  
Sp. zn.: ŽPZ/610/2021/PeK  
221.7 A20 N  
Vyřizuje: [redacted]  
Telefon: [redacted]  
Fax: [redacted]  
E-mail: [redacted]  
Datum: 2021-01-20

Toto rozhodnutí nabylo právní moci  
dne 9.2.2021 [redacted]  
- 23 -

## Rozhodnutí

### Výroková část

Krajský úřad Moravskoslezského kraje, odbor životního prostředí a zemědělství (dále jen „krajský úřad“), jako věcně a místně příslušný správní orgán, a to orgán státní správy lesů, podle § 29 odst. 1 a § 67 odst. 1 písm. g) zákona č. 129/2000 Sb., o krajích (krajské zřízení), ve znění pozdějších předpisů, podle § 48a odst. 1 písm. b) zákona č. 289/1995 Sb., o lesích a o změně a doplnění některých zákonů (lesní zákon), ve znění pozdějších předpisů (dále jen „lesní zákon“), a podle § 11 odst. 1 písm. b) zákona č. 500/2004 Sb., správní řád, ve znění pozdějších předpisů (dále jen „správní řád“), ve správním řízení o žádosti právnické osoby KAMENOLOMY ČR s.r.o., IČO 49452011, se sídlem Polanecká 849, 721 00 Ostrava – Svinov (dále též jen „žadatel“), o dočasné odnětí pozemků určených k plnění funkcí lesa pro záměr „**Provádění hornické činnosti – těžba písku, skladování skrývkového materiálu a hotových výrobků, provozní komunikace a navazující činnosti**“, kterým budou dotčeny následující části pozemků určených k plnění funkcí lesa, rozhodl takto:

- Podle § 13 odst. 1, § 15 a 16 lesního zákona se pro předmětný záměr žadatele dočasně na dobu ode dne nabytí právní moci tohoto rozhodnutí do dne 31. 12. 2037 odnímá plnění funkcí lesa následujících částí pozemků určených k plnění funkcí lesa:**

Katastrální území	Parcelní číslo	Výměra v m <sup>2</sup>	Plocha dočasného odnětí v m <sup>2</sup>	Druh pozemku	Vlastník pozemku
Bohuslavice u Hlučína	2124	[redacted]	[redacted]	lesní pozemek	Česká republika, Lesy České republiky, s.p., IČO 42196451, se sídlem Přemyslova 1106/19, 500 08 Hradec Králové – Nový Hradec Králové.
Bohuslavice u Hlučína	2134	[redacted]	[redacted]		
Celkem		[redacted]	[redacted]		

Nedílnou součástí tohoto rozhodnutí je „Mapa povrchové situace plocha k vynětí z PUPFL Bo-17“ (zpracoval: Ing. Vlastislav Müller, datum 12/2020), ze které je mimo jiné zřejmý rozsah odnětí částí pozemků určených k plnění funkcí lesa.

- 2. Podle § 16 odst. 2 písm. d) lesního zákona se žadateli ukládá plochu pozemku dočasně odňatou pro plnění funkcí lesa dle výroku 1. tohoto rozhodnutí, zalesnit stanovištně vhodnými dřevinami, a to do dvou let ode dne skončení tohoto odnětí.**
- 3. Podle § 17 odst. 1 lesního zákona se stanoví výše poplatku, který je žadatel povinen zaplatit za dočasné odnětí pozemků určených k plnění funkcí lesa povolené podle výroku 1, takto:**

**Roční výše tohoto poplatku činí 92437 Kč a jedna dvanáctina této roční částky poplatku za každý, i započatý měsíc činí 7703 Kč.**

Poplatek se platí na účet Celního úřadu pro Moravskoslezský kraj, číslo účtu 8758-97729761/0710, s variabilním symbolem, kterým je identifikační číslo žadatele.

Účastníci řízení podle § 27 odst. 1 písm. a) správního řádu:

KAMENOLOMY ČR s.r.o., IČO 49452011, se sídlem Polanecká 849, 721 00 Ostrava – Svinov

Lesy České republiky, s.p., IČO 42196451, se sídlem Přemyslova 1106/19, 500 08 Hradec Králové – Nový Hradec Králové

## Odůvodnění

Krajskému úřadu byla dne 21. 12. 2020 žadatelem doručena žádost nazvaná „Žádost o odnětí nebo omezení pozemků určených k plnění funkcí lesa (PUPFL podle zákona č. 289/1995 Sb., lesní zákon“. Z obsahu žádosti je patrné, že žadatel požaduje dočasné odnětí částí pozemků určených k plnění funkcí lesa (dále jen „PUPFL“) uvedených ve výroku tohoto rozhodnutí za účelem provádění hornické činnosti - těžby písku, skladování skrývkového materiálu a hotových výrobků, zřízení provozní komunikace a dalších navazujících činností. Plocha dočasného odnětí se nachází uvnitř dobývacího prostoru Bohuslavice a je označena jako Bo-17. Tato plocha pod označením Bo-13 byla odňata z PUPFL předcházejícím rozhodnutím krajského úřadu č. j. MSK 211832/2010 ze dne 12. 1. 2011 s platností do 31. 12. 2020. Dočasné odnětí předmětných PUPFL je požadováno na dobu 17 let, a to od 1. 1. 2021 do 31. 12. 2037.

K žádosti byl doložen znalecký posudek ev. č. 3805-38/2020 „Komplexní výpočet náhrad škod na produkčních funkcích lesa pro stavbu „Pískovna Závada/DP Bohuslavice – plocha Bohuslavice BO 17“ (dočasné odnětí pozemků určených k plnění funkcí lesa)“ zpracovaný Ing. Janem Fajkísem, znalcem z oboru ekonomika, odvětví ceny a odhady, se specializací na lesní pozemky a lesní porosty, škody na lesních porostech, IČO 61937495, se sídlem Lutyňská 1408, 735 32 Rychvald u Karviné. Součástí těchto posudků byly také náležitosti žádosti dle § 1 písm. a) až h) vyhlášky č. 77/1996 Sb., o náležitostech žádosti o odnětí nebo omezení a podrobnostech o ochraně pozemků určených k plnění funkcí lesa (dále jen „vyhláška č. 77/1996 Sb.“).



Dále bylo k předmětnému záměru doloženo v souladu s § 1 písm. i) vyhlášky č. 77/1996 Sb., rozhodnutí Československého kamenoprůmyslu č. DP – 9346/88 ze dne 3. 2. 1988 o stanovení dobývacího prostoru Bohuslavice a rozhodnutí Obvodního báňského úřadu v Ostravě Sp. zn. 5187/1988-510/Ing. Me/Hu ze dne 30. 6. 1988, kterým byla povolena hornická činnost v dobývacím prostoru Bohuslavice v rozsahu „Plánu otvírky, přípravy a dobývání – lokalita Závada – Bohuslavice“.

V souladu s § 1 písm. j) a k) vyhlášky č. 77/1996 Sb. bylo také doloženo souhlasné vyjádření právnické osoby Lesy České republiky, s.p., IČO 42196451, se sídlem Přemyslova 1106/19, 500 08 Hradec Králové – Nový Hradec Králové jako vlastníka dotčených pozemků určených k plnění funkcí lesa a současně také jako osoby vykonávající na předmětných pozemcích funkci odborného lesního hospodáře.

Podle § 48a odst. 1 písm. b) lesního zákona rozhoduje o odnětí lesních pozemků plnění funkcí lesa nebo o omezení jejich využívání pro plnění funkcí lesa o výměře 1 ha a více a o výši poplatků za odnětí krajský úřad. Po posouzení žádosti podání dospěl krajský úřad k závěru, že žádost obsahuje všechny nezbytné náležitosti dle vyhlášky č. 77/1996 Sb.

Písemností č. j. MSK 1581/2021 ze dne 6. 1. 2021 krajský úřad v souladu s § 47 odst. 1 správního řádu vyrozuměl všechny jemu známé účastníky řízení o zahájení řízení v předmětné věci a ve smyslu § 36 odst. 3 správního řádu jim dal možnost vyjádřit se před vydáním rozhodnutí ve věci k jeho podkladům. Řízení ve věci bylo ve smyslu § 44 odst. 1 správního řádu zahájeno dnem podání žádosti. Právo vyjádřit se k vedenému řízení a podkladům pro rozhodnutí účastníci řízení neuplatnili.

Vzhledem k tomu, že se jedná o zásah do zájmů ochrany pozemků určených k plnění funkcí lesa, posoudil krajský úřad záměr ve vztahu k funkcím lesa a konstatuje následující.

Předpoklady ve smyslu ustanovení § 14 odst. 1 lesního zákona jsou splněny tím, že jde o pravomocným rozhodnutím schválenou činnost prováděnou hornickým způsobem. Podle předložených podkladů je záměr v souladu s povoleními vydanými k realizaci předmětné hornické činnosti. Odnětí pozemků určených k plnění funkcí lesa je navrhováno pouze jako dočasné, respektive na dobu nezbytnou pro záměr žadatele.

Veřejné zájmy chráněné lesním zákonem vyplývají především z ustanovení jeho § 1, podle kterého je účelem tohoto zákona stanovit předpoklady pro zachování lesa, péči o les a obnovu lesa jako národního bohatství, tvořícího nenahraditelnou složku životního prostředí, pro plnění všech jeho funkcí a pro podporu trvale udržitelného hospodaření v něm. Předmětný záměr má být realizován v zájmu činností podle zákona č. 44/1988 Sb., o ochraně a využití nerostného bohatství (horní zákon), ve znění pozdějších předpisů, a zákona č. 61/1988 Sb., o hornické činnosti, výbušninách a o státní báňské správě, ve znění pozdějších předpisů. Dopady tohoto záměru na veřejné zájmy podle lesního zákona jsou v rámci možností minimalizovány alespoň dočasností tohoto záměru a souvisejícím následným vrácením dotčených pozemků plnění funkcí lesa. Lze proto souhrnně konstatovat, že zájem na činnosti prováděné hornickým způsobem převáží nad veřejným zájmem na ochraně lesa a podpoře trvale udržitelného hospodaření v něm, přičemž funkce lesa budou ovlivněny pouze po nezbytnou dobu.

Dle § 16 odst. 2 písm. c) lesního zákona orgán státní správy lesů v rozhodnutí o odnětí uvede dobu, na kterou se dočasné odnětí nebo omezení stanoví, a schválí plán rekultivace, pokud je nezbytný. Dobu odnětí krajský úřad stanovil dle návrhu žadatele. Schválený plán rekultivace, který předpokládá technickou a biologickou



rekultivaci, je součástí povolení vydaných k hornické činnosti, proto krajský úřad nepovažoval za důvodné o něm rozhodovat.

Podle ustanovení § 16 odst. 2 písm. d) lesního zákona obsahuje rozhodnutí o odnětí pozemků plnění funkcí lesa nebo o omezení využívání pozemků pro plnění funkcí lesa také způsob a termín opětovného zalesnění pozemku, pokud bude po ukončení použití pro jiné účely pozemek vrácen plnění funkcí lesa. S ohledem na rozsah odnětí a na skutečnost, že odnětí je dočasné, je žádoucí po skončení odnětí dotčené plochy pozemků zalesnit stanovištně vhodnými dřevinami tak, aby odlesněné plochy byly schopny opět plnit funkce lesa, což ostatně také předpokládá schválená biologická rekultivace území. Při stanovení termínu zalesnění krajský úřad přiměřeně použil ustanovení § 31 odst. 6 lesního zákona, podle něhož „holina na lesních pozemcích musí být zalesněna do dvou let a lesní porosty na ní zajištěny do sedmi let od jejího vzniku“.

Podle ustanovení § 16 odst. 2 písm. e) lesního zákona obsahuje rozhodnutí o odnětí pozemků plnění funkcí lesa nebo o omezení využívání pozemků pro plnění funkcí lesa také při odnětí u rozsáhlejšího záměru lhůty postupného odlesnění odňatých ploch tak, aby tyto plochy byly využity k plnění funkcí lesa až do doby jejich skutečného použití pro jiné účely. Z obsahu žádosti je patrné, že dotčené části PUPFL byli již odňaty z plnění funkcí lesa do 31. 12. 2020, tedy d facta se jedná o navazující odnětí, proto krajský úřad nestanovil postupné odlesňování odňatých ploch.

Ke stanovené době trvání odnětí krajský úřad dodává, že žadatel navrhoval počátek doby trvání odnětí od 1. 1. 2021. Dle § 74 odst. 1 správního řádu *rozhodnutí je vykonatelné nabytím právní moci nebo pozdějším dnem, který je v jeho výrokové části uveden*. Jelikož vykonatelnost správního rozhodnutí nelze stanovit zpětně, bylo krajským úřadem rozhodnuto o počátku odnětí v nejbližší možné době, kterou je nabytí právní moci tohoto rozhodnutí.

Krajskému úřadu v době vydání tohoto rozhodnutí nebylo známo nic, co by odůvodňovalo stanovení dalších podmínek, které by byly uvedeny ve vyjádření příslušných orgánů státní správy, nebo podmínek, které by byly nutné v zájmu ochrany pozemků určených k plnění funkcí lesa, lesních porostů nebo zařízení sloužících hospodaření v lese.

Podle § 17 odst. 1 lesního zákona žadatel, jemuž bylo povoleno trvalé nebo dočasné odnětí pozemků plnění funkcí lesa, je povinen zaplatit poplatek za toto odnětí. Výši tohoto poplatku stanoví podle přílohy k lesnímu zákonu orgán státní správy lesů v rozhodnutí o odnětí.

Při výpočtu poplatku za dočasné odnětí lesních pozemků se vychází z průměrné roční potenciální produkce lesů v České republice, která je dlouhodobě neměnná a dosahuje výše [redacted] m<sup>3</sup>/ha. Dále se vychází z průměrné ceny dřeva na odvozním místě v Kč za m<sup>3</sup>, která se stanoví z dosažených realizačních cen po odečtení nákladů na výrobu a přiblížení na odvozní místo a vyhlašuje ji každoročně Ministerstvo zemědělství dle § 49 odst. 3 písm. f) lesního zákona, kdy pro rok 2021 je stanovena ve výši [redacted] Kč/m<sup>3</sup>. Vychází se rovněž z faktoru ekologické váhy lesa, v předmětné věci je tento faktor 1,4 pro lesy hospodářské. Tyto uvedené hodnoty se násobí, tj. [redacted] a výsledek je roční výši poplatku za odnětí za 1 ha, tj. [redacted]. Při výměře dočasným odnětím dotčených lesních pozemků v hektarech, tj. [redacted] ha, činí roční výše poplatku celkem [redacted] Kč; vypočteno [redacted]. Podle § 18 odst. 1 věty třetí lesního zákona platí, že v případě, že se odnětí uskuteční nebo bude ukončeno v průběhu kalendářního roku, stanoví se poplatek ve výši jedné dvanáctiny roční částky poplatku za každý, i započatý měsíc, tj. [redacted] Kč.



Přímo z ustanovení § 18 odst. 1 lesního zákona vyplývá, a nerozhoduje se tedy o tom tímto rozhodnutím, že poplatek za dočasné odnětí se platí každoročně podle sazby stanovené pro první poplatek, a to vždy nejpozději do konce kalendářního roku, v němž odnětí trvá. V případě, že se odnětí uskuteční nebo bude ukončeno v průběhu kalendářního roku, stanoví se poplatek ve výši jedné dvanáctiny roční částky poplatku za každý, i započatý měsíc.

Podle § 17 odst. 5 lesního zákona z poplatku připadá 40 % obci, v jejímž katastrálním území došlo k odnětí, a 60 % Státnímu fondu životního prostředí České republiky.

S ohledem na vše uvedené krajský úřad rozhodl tak, jak je uvedeno ve výrokové části tohoto rozhodnutí.

## Poučení

Proti tomuto rozhodnutí lze podat odvolání podle § 81 a následujících správního řádu. Odvolání se podává k Ministerstvu zemědělství podáním učiněným u zdejšího krajského úřadu, a to ve lhůtě dle § 83 odst. 1 správního řádu, tedy do 15 dnů ode dne doručení tohoto rozhodnutí. Odvolání musí mít náležitosti uvedené v § 37 odst. 2 správního řádu a musí obsahovat údaje o tom, proti kterému rozhodnutí směřuje, v jakém rozsahu ho napadá a v čem je spatřován rozpor s právními předpisy nebo nesprávnost rozhodnutí nebo řízení, jež mu předcházelo. Odvolání se podává v počtu 2 stejnopisů. Včas podané a přípustné odvolání proti rozhodnutí má podle § 85 odst. 1 správního řádu odkladný účinek. Odvolání jen proti odůvodnění rozhodnutí je nepřipustné.

 rotní prostředí a lesního hospodářství

## Příloha

1x dle výrokové části tohoto rozhodnutí.

## Rozdělovník

Účastníci řízení podle § 27 odst. 1 písm. a) správního řádu:


KAMENOLOMY ČR s.r.o., IČO 49452011, se sídlem Polanecká 849, 721 00 Ostrava – Svinov

Lesy České republiky, s.p., IČO 42196451, se sídlem Přemyslova 1106/19, 500 08 Hradec Králové – Nový Hradec Králové, Lesní správa Opava, se sídlem Stará silnice 187/4, 746 01 Opava

Na vědomí (po nabytí právní moci):

Celní úřad pro Moravskoslezský kraj, se sídlem nám. Svatopluka Čecha 547/8, 702 00 Ostrava - Přívov






# KRAJSKÝ ÚŘAD

MORAVSKOSLEZSKÝ KRAJ

28. října 2771/117, 702 00 Ostrava



Č.j.: MSK 119719/2024  
Sp. zn.: ŽPZ/23789/2024/Sib  
221.7 A20

Dle rozdělovníku

Vyřizuje: [redacted]  
Odbor: Odbor životního prostředí a zemědělství  
Telefon: [redacted]  
Fax: [redacted]  
E-mail: [redacted]  
Datum: 2024-10-02

## Rozhodnutí

### Výroková část

**Krajský úřad Moravskoslezského kraje**, odbor životního prostředí a zemědělství (dále jen „krajský úřad“), jako věcně a místně příslušný správní orgán, a to **orgán státní správy lesů**, podle § 29 odst. 1 a § 67 odst. 1 písm. g) zákona č. 129/2000 Sb., o krajích (krajské zřízení), ve znění pozdějších předpisů, podle § 47 odst. 1 písm. b), § 48a odst. 1 písm. b) a § 58a zákona č. 289/1995 Sb., o lesích a o změně a doplnění některých zákonů (lesní zákon), ve znění pozdějších předpisů (dále jen „lesní zákon“), **ve správním řízení** podle zákona č. 500/2004 Sb., správní řád, ve znění pozdějších předpisů (dále jen „správní řád“) **o žádosti ze dne 2. 10. 2024** právnické osoby **KAMENOLOMY ČR s.r.o.**, IČO 49452011, se sídlem Polanecká 849, Svinov, 721 08 Ostrava (dále též jen „žadatel“), který je účastníkem řízení podle § 27 odst. 1 písm. a) správního řádu, **o změnu rozhodnutí krajského úřadu ze dne 20. 1. 2021, č. j. MSK 10495/2021**, (dále též jen „rozhodnutí č. j. MSK 10495/2021“), **o dočasném odnětí pozemků určených k plnění funkcí lesa parc. č. 2124 a 2134 v katastrálním území Bohuslavice u Hlučína pro záměr „Provádění hornické činnosti – těžby písku, skladování skryvkového materiálu a hotových výrobků, provozní komunikace a navazující činnosti“**, které jsou ve vlastnictví České republiky, **Lesy České republiky, s. p.**, IČO 42196451, se sídlem Přemyslova 1106/19, Nový Hradec Králové, 500 08 Hradec Králové, který je účastníkem řízení podle § 27 odst. 1 písm. a) správního řádu, **a to změnu plochy dočasného odnětí, rozhodl takto:**

#### 1. Výměry pozemků určených k plnění funkcí lesa uvedené ve výroku 1. rozhodnutí č. j. MSK 10495/2021

Katastrální území	Parcelní číslo	Výměra v m <sup>2</sup>	Plocha dočasného odnětí v m <sup>2</sup>	Druh pozemku
Bohuslavice u Hlučína	2124	[redacted]	[redacted]	lesní pozemek
Bohuslavice u Hlučína	2134	[redacted]	[redacted]	
Celkem				

Tel.: 595 622 222 IČ: 70890692  
Fax: 595 622 126 DIČ: C Z70890692  
ID DS: 8x6bxsd Č. účtu: 1650676349/0800



www.msk.cz



Krajský úřad předně uvádí, že předmětem správního řízení zmenšení výměry dočasného odnětí, nikoli samotné povolování odnětí, které bylo předmětem rozhodnutí č. j. MSK 10495/2021. Proto jsou v rámci tohoto správního řízení významné pouze skutečnosti, které se vztahují k posouzení důvodů pro případné vyhovění žádosti žadatele již povoleného dočasného odnětí pozemku plnění funkcí lesa.

Podle § 16 odst. 4 lesního zákona „*orgán státní správy lesů může na návrh žadatele nebo vlastníka pozemku anebo z vlastního podnětu rozhodnutí o odnětí nebo o omezení změnit nebo zrušit, vyžaduje-li to veřejný zájem nebo přestane-li pozemek sloužit účelu, pro který bylo rozhodnutí vydáno*“.

Důvody pro dočasné odnětí daného pozemku plnění funkcí lesa byly shrnuty již v odůvodnění rozhodnutí č. j. MSK 10495/2021. Změna výměry odnětí je odůvodněna ukončením rekultivace na částech odňaté plochy a vrácení těchto zrekultivovaných ploch jejich vlastníkovi ke zpětnému užívání jako lesních pozemků. Jelikož lze ve shora uvedených důvodech žádosti spatřovat veřejný zájem, má krajský úřad za to, že provedení předmětných změn rozhodnutí č. j. MSK 10495/2021 je důvodné a žádoucí.

Podle § 17 odst. 1 lesního zákona žadatel, jemuž bylo povoleno trvalé nebo dočasné odnětí pozemků plnění funkcí lesa, je povinen zaplatit poplatek za toto odnětí. Jelikož se jedná o změnu rozhodnutí, nikoli o nové rozhodování ve věci, byl poplatek za odnětí stanoven dle poplatku stanoveného ve výroku 3. rozhodnutí č. j. MSK 10495/2021, tedy roční poplatek činí ████████ Kč, přepočteno pouze s ohledem na změnu výměry dočasného odnětí z ████████ ha na ████████ ha. Podle § 18 odst. 1 věty třetí lesního zákona platí, že v případě, že se odnětí uskuteční nebo bude ukončeno v průběhu kalendářního roku, stanoví se poplatek ve výši jedné dvanáctiny roční částky poplatku za každý, i započatý měsíc, tj. ████████ Kč.

Přímo z ustanovení § 18 odst. 1 lesního zákona vyplývá, a nerozhoduje se tedy o tom tímto rozhodnutím, že poplatek za dočasné odnětí je splatný každoročně ve stanovené výši, a to vždy nejpozději do konce kalendářního roku, v němž odnětí trvá. V případě, že se odnětí uskuteční v průběhu kalendářního roku, zaplatí se poplatek za každý, i započatý měsíc, ve výši jedné dvanáctiny roční částky poplatku.

Podle § 17 odst. 4 lesního zákona z poplatku připadá 40 % obci, v jejímž katastrálním území došlo k odnětí, a 60 % Státnímu fondu životního prostředí České republiky. Pro obec Bohuslavice dotčenou dočasným odnětím činí roční výše poplatku ████████ Kč, a pro Státní fond životního prostředí České republiky ████████ Kč.

Krajský úřad je při změně rozhodnutí na základě žádosti vázán rozsahem žádosti. Této vyhověl, přičemž ve zbylém rozsahu rozhodnutí č. j. MSK 10495/2021 zůstalo beze změn. To nepopírá, že přímo ze zákona došlo v průběhu platnosti tohoto rozhodnutí v důsledku změny lesního zákona ke změně výpočtu úroku z prodlení podle § 18 lesního zákona.

S ohledem na vše uvedené krajský úřad rozhodl tak, jak je uvedeno ve výrokové části tohoto rozhodnutí.

## Poučení

Proti tomuto rozhodnutí lze podat odvolání podle § 81 a následujících správního řádu. Odvolání se podává k Ministerstvu zemědělství podáním učiněným u zdejšího krajského úřadu, a to ve lhůtě dle § 83 odst. 1 správního řádu, tedy do 15 dnů ode dne doručení tohoto rozhodnutí. Odvolání musí mít náležitosti uvedené v § 37 odst. 2 správního řádu a musí obsahovat údaje o tom, proti kterému rozhodnutí směřuje, v jakém rozsahu ho napadá a v čem je spatřován rozpor s právními předpisy nebo nesprávnost rozhodnutí nebo řízení,

jež mu předcházelo. Odvolání se podává s potřebným počtem stejnopisů tak, aby jeden stejnopis zůstal správnímu orgánu a aby každý účastník řízení dostal jeden stejnopis. Nepodá-li účastník řízení potřebný počet stejnopisů, vyhotoví je správní orgán na náklady účastníka řízení. Včas podané a přípustné odvolání proti rozhodnutí má podle § 85 odst. 1 správního řádu odkladný účinek. Odvolání jen proti odůvodnění rozhodnutí je nepřipustné.



## Příloha

1x k výrokové části tohoto rozhodnutí.

## Rozdělovník

Účastníci řízení podle § 27 odst. 1 písm. a) správního řádu:

KAMENOLOMY ČR, s.r.o., Polanecká 849, Svinov, 721 08 Ostrava, ID datové schránky pmaeyjp,

Lesy České republiky, s.p., se sídlem Přemyslova 1106/19, Nový Hradec Králové, 500 08 Hradec Králové,  
Lesní správa Opava, ID datové schránky e8jcfns.

Na vědomí (po nabytí právní moci):

Celní úřad pro Moravskoslezský kraj, se sídlem nám. Svatopluka Čecha 547/8, 702 00 Ostrava – Přívoz,  
ID datové schránky ng6nz2n

Váš dopis zn.:

Dle rozdělovníku

Ze dne:

Č.j.:

MSK 140972/2024

Sp. zn.:

ŽPZ/23789/2024/Sib  
221.7 A20

Vyřizuje:

Telefon:

Fax:

E-mail:

Datum:

2024-10-21

## Doložka právní moci

Rozhodnutí Krajského úřadu Moravskoslezského kraje, odboru životního prostředí a zemědělství, ze dne 2. 10. 2024, č. j. MSK 119719/2024, ve věci změny rozhodnutí krajského úřadu ze dne 20. 1. 2021, č. j. MSK 10495/2021, o dočasném odnětí pozemků určených k plnění funkcí lesa parc. 2124 a 2134 v katastrálním území Bohuslavice u Hlučína pro záměr „Provádění hornické činnosti – těžby písku, skladování skryvkového materiálu a hotových výrobků, provozní komunikace a navazující činnosti“, nabylo právní moci dne 18. 10. 2024.

úřad na životní prostředí

## Rozdělovník

KAMENOLOMY ČR, s.r.o., Polanecká 849, Svinov, 721 08 Ostrava, ID datové schránky pmaeyjp,

Lesy České republiky, s.p., se sídlem Přemyslova 1106/19, Nový Hradec Králové, 500 08 Hradec Králové, Lesní správa Opava, ID datové schránky e8jcfns

Celní úřad pro Moravskoslezský kraj, se sídlem nám. Svatopluka Čecha 547/8, 702 00 Ostrava – Přívoz, ID datové schránky ng6nz2n

plochy odnětí PUPFL

- Bo 11
- Bo 12
- Bo 14
- Bo 15
- Bo 16
- Bo 17 (původně odnětí Bo 13)
- Bo 18

plocha rekultivace  
A2024=5 180 m<sup>2</sup>

MÚ Hlučín, odbor ŽP a KS  
č.j. OŽPoKS/20741/2009/Ry  
16.6.2009 (0,6014 ha)  
Bohuslavice-Bo11

A  
2134

KÚ MSK v Ostravě  
č.j. MSK 10495/2021  
2021-01-20 (24,7764 ha)  
Bohuslavice-Bo17  
(původně odnětí Bo13)

plocha rekultivace  
B2024=26 321 m<sup>2</sup>

k.ú. Bohuslavice u Hlučína

KÚ MSK v Ostravě  
č.j. MSK 166445/2017  
2017-12-11 (1,2093 ha)  
Bohuslavice-Bo15

MÚ Hlučín, odbor ŽP a KS  
č.j. OŽPoKS/20741/2009/Ry  
16.6.2009 (0,6014 ha)  
Bohuslavice-Bo11

KÚ MSK v Ostravě  
č.j. MSK 152 25/202023  
2023-11-14  
(3,6286+0,0977= 3,7263 ha)  
Bohuslavice-Bo18




DP BOHUSLAVICE, ČSK GR Praha, č.j. DP-9346/88, 3.2.1988

KAMENOLOMY ČR s.r.o.

PÍSKOVNA ZÁVADA-PŘEDÁNÍ PLOCH REKULTIVACE

ZÁKRES PLOCH REKULTIVACE  
DO KATASTRÁLNÍ A ZÁBOROVÉ MAPY

kat.území	Bohuslavice, Vřeska	měřítko	1:2000
kraj	Moravskoslezský	datum	06/2024
vypocínavel		příloha	2



[REDACTED]

[REDACTED]

[REDACTED]

žádosti podle § 1 písm. e) až h) vyhlášky č. 77/1996 Sb., o náležitostech žádosti o odnětí nebo omezení a podrobnostech o ochraně pozemků určených k plnění funkcí lesa (dále jen „vyhláška č. 77/1996 Sb.“).

Současně s žádostí byly doloženy také náležitosti žádosti v souladu s § 1 písm. a) až d) vyhlášky č. 77/1996 Sb. Dále bylo k předmětnému záměru doloženo v souladu s § 1 písm. i) vyhlášky č. 77/1996 Sb., rozhodnutí Generálního ředitelství Československého kamenoprůmyslu č. DP – 9346/88 ze dne 3. 2. 1988 o stanovení dobývacího prostoru Bohuslavice a rozhodnutí Obvodního báňského úřadu v Ostravě Sp. zn. S0384/2007-13-Ing.Te/Mc ze dne 22. 5. 2008 vydané v souvislosti se změnou č. 4 Plánu otvírky, přípravy a dobývání v dobývacím prostoru Bohuslavice, bodu 1.6 Plánu sanace a rekultivace území dotčeného těžbou, k němuž byl doložen schválený plán sanace a rekultivace území dotčeného těžbou ze dne 18. 3. 2008 zpracovaný právníkem osobou Báňský inženýring Olomouc spol. s r.o. V souladu s § 1 písm. j) a k) vyhlášky č. 77/1996 Sb. bylo také doloženo souhlasné vyjádření právníké osoby Lesy České republiky, s.p., IČO 42196451, se sídlem Přemyslova 1106/19, Nový Hradec Králové, 500 08 Hradec Králové jako vlastníka dotčených pozemků určených k plnění funkcí lesa a současně také jako osoby vykonávající na předmětných pozemcích funkci odborného lesního hospodáře.

Písemností č. j. MSK 131105/2023 ze dne 4. 10. 2023 krajský úřad v souladu s § 47 odst. 1 správního řádu vyznamenal všechny jemu známé účastníky řízení o zahájení řízení v předmětné věci a ve smyslu § 36 odst. 3 správního řádu jim dal možnost vyjádřit se před vydáním rozhodnutí ve věci k jeho podkladům. Řízení ve věci bylo ve smyslu § 44 odst. 1 správního řádu zahájeno dnem podání žádosti. Právo vyjádřit se k vedenému řízení a podkladům pro rozhodnutí účastníci řízení neuplatnili.

Podle § 48a odst. 1 písm. b) lesního zákona rozhoduje o odnětí lesních pozemků plnění funkcí lesa nebo o omezení jejich využívání pro plnění funkcí lesa o výměře 1 ha a více a o výši poplatků za odnětí krajský úřad. Po posouzení žádosti podání dospěl krajský úřad k závěru, že žádost obsahuje všechny nezbytné náležitosti dle vyhlášky č. 77/1996 Sb.

Vzhledem k tomu, že se jedná o zásah do zájmů ochrany pozemků určených k plnění funkcí lesa, posoudil krajský úřad záměr ve vztahu k funkcím lesa a konstatuje následující.

Předpoklady ve smyslu ustanovení § 14 odst. 1 lesního zákona jsou splněny tím, že jde o pravomocným rozhodnutím schválenou činnost prováděnou hornickým způsobem – dobývání ložiska maltářských písků. Podle předložených podkladů je záměr v souladu s povoleními vydanými k realizaci předmětné hornické činnosti. Odnětí pozemků určených k plnění funkcí lesa je navrhováno pouze jako dočasné, respektive na dobu nezbytnou pro záměr žadatele.

Veřejné zájmy chráněné lesním zákonem vyplývají především z ustanovení jeho § 1, podle kterého je účelem tohoto zákona stanovit předpoklady pro zachování lesa, péči o les a obnovu lesa jako národního bohatství, tvořícího nenahraditelnou složku životního prostředí, pro plnění všech jeho funkcí a pro podporu trvale udržitelného hospodaření v něm. Předmětný záměr má být realizován v zájmu činností podle zákona č. 44/1988 Sb., o ochraně a využití nerostného bohatství (horní zákon), ve znění pozdějších předpisů, a zákona č. 61/1988 Sb., o hornické činnosti, výbušninách a o státní báňské správě, ve znění pozdějších předpisů. Dopady tohoto záměru na veřejné zájmy podle lesního zákona jsou v rámci možností minimalizovány alespoň dočasností tohoto záměru a souvisejícím následným vrácením dotčených pozemků plnění funkcí lesa. Lze proto souhrnně konstatovat, že zájem na činnosti prováděné hornickým způsobem převážil nad veřejným zájmem

na ochraně lesa a podpoře trvale udržitelného hospodaření v něm, přičemž funkce lesa budou ovlivněny pouze po nezbytnou dobu.

Podle § 16 odst. 2 písm. c) lesního zákona orgán státní správy lesů v rozhodnutí o odnětí uvede dobu, na kterou se dočasné odnětí nebo omezení stanoví, a schválí plán rekultivace, pokud je nezbytný. Dobu odnětí krajský úřad stanovil dle návrhu žadatele. Schválený plán rekultivace, který předpokládá technickou a biologickou rekultivaci, je součástí povolení vydaných k hornické činnosti, proto krajský úřad nepovažoval za důvodné o něm rozhodovat.

Rozhodnutí o odnětí pozemků plnění funkcí lesa nebo o omezení využívání pozemků pro plnění funkcí lesa podle ustanovení § 16 odst. 2 písm. d) lesního zákona obsahuje způsob a termín opětovného zalesnění pozemku, pokud bude po ukončení použití pro jiné účely pozemek vrácen plnění funkcí lesa. S ohledem na rozsah odnětí a na skutečnost, že odnětí je dočasné, je žádoucí po skončení odnětí dotčené plochy pozemků zalesnit stanovištně vhodnými dřevinami tak, aby odlesněné plochy byly schopny opět plnit funkce lesa. Při stanovení termínu zalesnění krajský úřad přiměřeně použil ustanovení § 31 odst. 6 lesního zákona, podle něhož „holina na lesních pozemcích musí být zalesněna do dvou let a lesní porosty na ní zajištěny do sedmi let od jejího vzniku“.

Podle ustanovení § 16 odst. 2 písm. e) lesního zákona obsahuje rozhodnutí o odnětí pozemků plnění funkcí lesa nebo o omezení využívání pozemků pro plnění funkcí lesa také při odnětí u rozsáhlejšího záměru lhůty postupného odlesnění odňatých ploch tak, aby tyto plochy byly využity k plnění funkcí lesa až do doby jejich skutečného použití pro jiné účely. Z obsahu žádosti je patrné, že s ohledem na povahu a účel záměru žadatel nepředpokládá jeho postupnou realizaci, proto krajský úřad tímto rozhodnutím nestanovil postupné odlesňování odnímaných ploch.

Krajskému úřadu v době vydání tohoto rozhodnutí nebylo známo nic, co by odůvodňovalo stanovení dalších podmínek, které by byly uvedeny ve vyjádření příslušných orgánů státní správy, nebo podmínek, které by byly nutné v zájmu ochrany pozemků určených k plnění funkcí lesa, lesních porostů nebo zařízení sloužících hospodaření v lese.

Podle § 17 odst. 1 lesního zákona žadatel, jemuž bylo povoleno trvalé nebo dočasné odnětí pozemků plnění funkcí lesa, je povinen zaplatit poplatek za toto odnětí. Výši tohoto poplatku stanoví podle přílohy k lesnímu zákonu orgán státní správy lesů v rozhodnutí o odnětí.

Při výpočtu poplatku za dočasné odnětí lesních pozemků se vychází z průměrné roční potenciální produkce lesů v České republice, která je dlouhodobě neměnná a dosahuje výše 6,3 m<sup>3</sup>/ha. Dále se vychází z průměrné ceny dřeva na odvozním místě v Kč za m<sup>3</sup>, která se stanoví z dosažených realizačních cen po odečtení nákladů na výrobu a přiblížení na odvozní místo a vyhláší ji každoročně Ministerstvo zemědělství dle § 49 odst. 3 písm. f) lesního zákona, kdy pro rok 2023 je stanovena ve výši [REDAKCE] Kč/m<sup>3</sup>. Vychází se rovněž z faktoru ekologické váhy lesa, v předmětné věci je tento faktor 1,4 pro lesy hospodářské. Tyto uvedené hodnoty se násobí, tj. [REDAKCE] a výsledek je roční výši poplatku za odnětí za 1 ha, tj. [REDAKCE] Kč. Při výměře dočasným odnětím dotčených lesních pozemků v hektarech, tj. [REDAKCE] ha, činí roční výše poplatku celkem [REDAKCE] Kč, vypočteno [REDAKCE]. Podle § 18 odst. 1 věty třetí lesního zákona platí, že v případě, že se odnětí uskuteční nebo bude ukončeno v průběhu kalendářního roku, stanoví se poplatek ve výši jedné dvanáctiny roční částky poplatku za každý, i započatý měsíc, tj. [REDAKCE] Kč.

Přímo z ustanovení § 18 odst. 1 lesního zákona vyplývá, a nerozhoduje se tedy o tom tímto rozhodnutím, že poplatek za dočasné odnětí je splatný každoročně ve stanovené výši, a to vždy nejpozději do konce kalendářního roku, v němž odnětí trvá. V případě, že se odnětí uskuteční v průběhu kalendářního roku, zaplatí se poplatek za každý, i započatý měsíc, ve výši jedné dvanáctiny roční částky poplatku.

Podle § 17 odst. 5 lesního zákona z poplatku připadá 40 % obci, v jejímž katastrálním území došlo k odnětí, a 60 % Státnímu fondu životního prostředí České republiky. Pro obec Bohuslavice dotčenou dočasným odnětím činí roční výše poplatku [REDACTED] Kč, a pro Státní fond životního prostředí České republiky [REDACTED] Kč.

S ohledem na vše uvedené krajský úřad rozhodl tak, jak je uvedeno ve výrokové části tohoto rozhodnutí.

## Poučení

Proti tomuto rozhodnutí lze podat odvolání podle § 81 a následujících správního řádu. Odvolání se podává k Ministerstvu zemědělství podáním učiněným u zdejšího krajského úřadu, a to ve lhůtě dle § 83 odst. 1 správního řádu, tedy do 15 dnů ode dne doručení tohoto rozhodnutí. Odvolání musí mít náležitosti uvedené v § 37 odst. 2 správního řádu a musí obsahovat údaje o tom, proti kterému rozhodnutí směřuje, v jakém rozsahu ho napadá a v čem je spatřován rozpor s právními předpisy nebo nesprávnost rozhodnutí nebo řízení, jež mu předcházelo. Odvolání se podává s potřebným počtem stejnopisů tak, aby jeden stejnopis zůstal správnímu orgánu a aby každý účastník řízení dostal jeden stejnopis. Nepodá-li účastník řízení potřebný počet stejnopisů, vyhotoví je správní orgán na náklady účastníka řízení. Včas podané a přípustné odvolání proti rozhodnutí má podle § 85 odst. 1 správního řádu odkladný účinek. Odvolání jen proti odůvodnění rozhodnutí je nepřípustné.

## Přílohy

1x dle výrokové části tohoto rozhodnutí.


## Rozdělovník

KAMENOLOMY ČR s.r.o., Polanecká 849, Svinov, 721 00 Ostrava

Lesy České republiky, s.p., Přemyslova 1106/19, Nový Hradec Králové, 500 08 Hradec Králové, Lesní správa Opava, Stará silnice 1872/4 Předměstí, 746 01 Opava

### Na vědomí (po nabytí právní moci):

Celní úřad pro Moravskoslezský kraj, se sídlem nám. Svatopluka Čecha 547/8, 702 00 Ostrava - Přívoz




# KRAJSKÝ ÚŘAD

MORAVSKOSLEZSKÝ KRAJ

Odbor životního prostředí a zemědělství

28. října 117, 702 18 Ostrava



Váš dopis zn.:

Ze dne:

Čj.:

Sp. zn.:

MSK 152125/2023

ŽPZ/22401/2023/Sib

221.7 A20

Vyřizuje:

Telefon:

Fax:


E-mail:

Datum:

2023-11-14

## Doložka právní moci

Rozhodnutí Krajského úřadu Moravskoslezského kraje, odboru životního prostředí a zemědělství, č. j. MSK 130256/2023 ze dne 24. 10. 2023, ve věci dočasného odnětí částí pozemků určených k plnění funkcí lesa v katastrálním území Bohuslavice u Hlučína, nabylo právní moci dne 11. 11. 2023.



## Rozdělovník

Lesy České republiky, s.p., se sídlem Přemyslova 1106/19, 500 08 Hradec Králové – Nový Hradec Králové, Lesní správa Opava, Stará silnice 1872/4 Předměstí, 746 01 Opava

KAMENOLOMY ČR s.r.o., Polanecká 849, Svinov, 721 00 Ostrava

Celní úřad pro Moravskoslezský kraj, se sídlem nám. Svatopluka Čecha 547/8, 702 00 Ostrava – Přívoz

Tel.: 595 622 222


IČ: 70890692

Fax: 595 622 126

DIČ: C Z70890692

ID DS: 8x6bxsd

Č. účtu: 1650676349/0800



## Přehled předmětných pozemků a odnětí pozemků z pozemků určených k plnění funkcí lesa

		Příloha smlouvy:		Rozhodnutí o dočasném odnětí							
Katastrální území	Druh	Výměra celkem v m <sup>2</sup>	Propacht. výměra v m <sup>2</sup>	č. 1	č. 2	č. 3	č. 4	č. 5 + 6	č. 7 + 8	č. 9	Součet
<b>Vřesina u Opavy</b>				MěÚ Hlučín ze dne 16. 11. 2015 do 31. 12. 2039	KrÚ MS kraje ze dne 11. 12. 2017 do 31. 12. 2037	KrÚ MS kraje ze dne 14. 8. 2019 do 31. 12. 2037	MěÚ Hlučín ze dne 16. 6. 2009 do 31. 12. 2039	KrÚ MS kraje ze dne 3. 8. 2009 a 28. 3. 2024 do 31. 12. 2044	KrÚ MS kraje ze dne 20. 1. 2021 a 2. 10. 2024 do 31. 12. 2037	KrÚ MS kraje ze dne 24. 10. 2023 do 31. 12. 2037	
552/2	ostatní plocha (PUPFL)				-	-	-	-	-	-	328
607/36	ostatní plocha (PUPFL)				-	-	-	-	-	-	2 018
<b>Bohuslavice u Hlučína</b>				MěÚ Hlučín ze dne 16. 11. 2015 od 11/2015 do 31. 12. 2039	KrÚ MS kraje ze dne 11. 12. 2017 od 20. 12. 2017 do 31. 12. 2037	KrÚ MS kraje ze dne 14. 8. 2019 od 31.8. 2019 do 31. 12. 2037	MěÚ Hlučín ze dne 16. 6. 2009 od 8. 7. 2009 do 31. 12. 2039	KrÚ JM kraje ze dne 3. 8. 2009 od 1. 10. 2009 do 31. 12. 2044	KrÚ JM kraje ze dne 20. 1. 2021 od 9. 2. 2021 do 31. 12. 2037	KrÚ MS kraje ze dne 24. 10. 2023 od 11.11.2023 do 31. 12. 2037	Součet
část 2122/1	lesní pozemek			-			-	-	-		
část 2123	lesní pozemek			-	-	-		-	-		
část 2124	lesní pozemek			-	-	-	-	-			
část 2130	ostatní plocha (PUPFL)				-	-	-	-			
část 2134	lesní pozemek				-	-	-	-			
2135	lesní pozemek			-	-	-		-	-		
část 2136	lesní pozemek			-	-	-	-		-		
<b>Celkem:</b>		<b>1 823 121</b>	<b>321 850</b>								
<b>Celkový součet:</b>							<b>349 200</b>				



# OBVODNÍ BÁŇSKÝ ÚŘAD V OSTRAVĚ

Veleslavínova 18, P.O. BOX 103, 728 03 Ostrava – Mor. Ostrava

VÁŠ DOPIS / ZE DNE

NAŠE ZNAČKA

S 0332/2009-7-465/Ing.Ka/Ca

VYŘIZUJE / LINKA

OSTRAVA

22. 1. 2010

## **Potvrzení o převidování dobývacího prostoru Bohuslavice, evidenční č. 7 1050**

Obvodní báňský úřad v Ostravě bere na vědomí ohlášení převodu dobývacího prostoru

### **Bohuslavice, evidenční č. 7 1050**

a potvrzuje zaevidování jeho převodu z předávající organizace

**Štěrkovny spol. s r.o. Dolní Benešov IČ: 471 50 335  
se sídlem Ostrava - Svinov, Polanecká 849, PSČ 721 08**

jako převodce na přejímající organizaci

**KAMENOLOMY ČR s.r.o. IČ: 494 52 011  
se sídlem Ostrava – Svinov, Polanecká 849, PSČ 721 08**

jako nabyvatele v souladu s ustanovením § 27 odst. 7 zákona č. 44/1988 Sb., o ochraně a využití nerostného bohatství (horní zákon), ve znění pozdějších předpisů.

Podle oznámení o převedení dobývacího prostoru Bohuslavice, evidenční č. 7 1050 žadatele Štěrkovny spol. s r.o. Dolní Benešov, IČ: 471 50 335, se sídlem Ostrava – Svinov, Polanecká 849, PSČ 721 08, doložené stejnopisem Smlouvy o převodu dobývacího prostoru Bohuslavice, evidenční č. 7 1050 v katastrálním území Bohuslavice u Hlučína, Závada u Hlučína a Vřesina u Opavy (dále jen „smlouva“), stvrzené převodcem i nabyvatelem dne 9. 11. 2009, přebírá organizace KAMENOLOMY ČR s.r.o., IČ: 494 52 011, se sídlem Ostrava – Svinov, Polanecká 849, PSČ 721 08 práva a povinnosti uvedené v odst. I až VII smlouvy, která se stala účinnou dne 1. 1. 2010.

TELEFON  
596 100 200  
596 100 211

BANKOVNÍ SPOJENÍ  
ČNB Praha  
č.ú. 4021-001/0710

IČ  
00025 844

FAX  
596 100 205

E- mail  
podatelna@obu-ostrava.cz  
podatelna-obu-ostrava@cbusbs.cz

Předložením oznámení o převedení dobývacího prostoru Bohuslavice, evidenční č. 7 1050 na jinou organizaci Obvodnímu báňskému úřadu v Ostravě je splněna podmínka stanovená v rozhodnutí o udělení předchozího souhlasu k převodu předmětného dobývacího prostoru.

Podkladem převodu je:

1. Oznámení o převedení dobývacího prostoru Bohuslavice, evidenční č. 7 1050 z organizace Štěrkovny spol. s r.o. Dolní Benešov, IČ: 471 50 335, se sídlem Ostrava – Svinov, Polanecká 849, PSČ 721 08 na organizaci KAMENOLOMY ČR s.r.o., IČ: 494 52 011, se sídlem Ostrava – Svinov, Polanecká 849, PSČ 721 08.
2. Stejnopis smlouvy o převodu DP Bohuslavice, evidenční č. 7 1050 ze dne 9. 11. 2009, účinné dnem 1. 1. 2010.
3. Rozhodnutí Obvodního báňského úřadu v Ostravě ze dne 18. 12. 2009, sp. zn. S 0332/2009-5-465/Ing.Ka/Ca o udělení předchozího souhlasu k převodu dobývacího prostoru Bohuslavice, evidenční č. 7 1050, které nabylo právní moci dne 15. 1. 2010.

Tímto organizace KAMENOLOMY ČR s.r.o., IČ: 494 52 011, se sídlem Ostrava – Svinov, Polanecká 849, PSČ 721 08, přejímá veškeré povinnosti vyplývající ze zákona č. 44/1988 Sb., (horní zákon), ve znění pozdějších předpisů, k tomuto dobývacímu prostoru.

Důvodem převidování předmětného dobývacího prostoru je rozhodnutí převádějící organizace nevyužívat dobývací prostor Bohuslavice, evidenční č. 7 1050 k hornické ani k jakékoliv jiné činnosti.





# OBVODNÍ BÁŇSKÝ ÚŘAD V OSTRAVĚ

Veleslavínova 18, P.O. BOX 103, 728 03 Ostrava – Mor. Ostrava

VÁŠ DOPIS / ZE DNE

NAŠE ZNAČKA

S 0339/2009-7-465/Ing.Ka/Ca

VYŘIZUJE / LINKA

OSTRAVA

22. 1. 2010

## **Potvrzení o převidování dobývacího prostoru Vřesina, evidenční č. 7 0924**

Obvodní báňský úřad v Ostravě bere na vědomí ohlášení převodu dobývacího prostoru

**Vřesina, evidenční č. 7 0924**

a potvrzuje zaevidování jeho převodu z předávající organizace

**Štěrkovny spol. s r.o. Dolní Benešov IČ: 471 50 335  
se sídlem Ostrava - Svinov, Polanecká 849, PSČ 721 08**

jako převodce na přejímající organizaci

**KAMENOLOMY ČR s.r.o. IČ: 494 52 011  
se sídlem Ostrava – Svinov, Polanecká 849, PSČ 721 08**

jako nabyvatele v souladu s ustanovením § 27 odst. 7 zákona č. 44/1988 Sb., o ochraně a využití nerostného bohatství (horní zákon), ve znění pozdějších předpisů.

Podle oznámení o převedení dobývacího prostoru Vřesina, evidenční č. 7 0924 žadatele Štěrkovny spol. s r.o. Dolní Benešov, IČ: 471 50 335, se sídlem Ostrava – Svinov, Polanecká 849, PSČ 721 08, doložené stejnopisem Smlouvy o převodu dobývacího prostoru Vřesina, evidenční č. 7 0924 v katastrálním území Bohuslavice u Hlučína, Závada u Hlučína a Vřesina u Opavy (dále jen „smlouva“), stvrzené převodcem i nabyvatelem dne 9. 11. 2009, přebírá organizace KAMENOLOMY ČR s.r.o., IČ: 494 52 011, se sídlem Ostrava – Svinov, Polanecká 849, PSČ 721 08 práva a povinnosti uvedené v odst. I až VII smlouvy, která se stala účinnou dne 1. 1. 2010.

TELEFON  
596 100 200  
596 100 211

BANKOVNÍ SPOJENÍ  
ČNB Praha  
č.ú. 4021-001/0710

IČ  
00025 844

FAX  
596 100 205

E- mail  
podatelna@obu-ostrava.cz  
podatelna-obu-ostrava@cbusbs.cz

Předložením oznámení o převedení dobývacího prostoru Vřesina, evidenční č. 7 0924 na jinou organizaci Obvodnímu báňskému úřadu v Ostravě je splněna podmínka stanovená v rozhodnutí o udělení předchozího souhlasu k převodu předmětného dobývacího prostoru.

Podkladem převodu je:

1. Oznámení o převedení dobývacího prostoru Vřesina, evidenční č. 7 0924 z organizace Štěrkovny spol. s r.o. Dolní Benešov, IČ: 471 50 335, se sídlem Ostrava – Svinov, Polanecká 849, PSČ 721 08 na organizaci KAMENOLOMY ČR s.r.o., IČ: 494 52 011, se sídlem Ostrava – Svinov, Polanecká 849, PSČ 721 08.
2. Stejnopis smlouvy o převodu DP Vřesina, evidenční č. 7 0924 ze dne 9. 11. 2009, účinné dnem 1. 1. 2010.
3. Rozhodnutí Obvodního báňského úřadu v Ostravě ze dne 16. 12. 2009, sp. zn. S 0339/2009-5-465/Ing.Ka/Ca o udělení předchozího souhlasu k převodu dobývacího prostoru Vřesina, evidenční č. 7 0924, které nabylo právní moci dne 16. 1. 2010.

Tímto organizace KAMENOLOMY ČR s.r.o., IČ: 494 52 011, se sídlem Ostrava – Svinov, Polanecká 849, PSČ 721 08, přejímá veškeré povinnosti vyplývající ze zákona č. 44/1988 Sb., (horní zákon), ve znění pozdějších předpisů, k tomuto dobývacímu prostoru.

Důvodem převidování předmětného dobývacího prostoru je rozhodnutí převádějící organizace nevyužívat dobývací prostor Vřesina, evidenční č. 7 0924 k hornické ani k jakékoliv jiné činnosti.





MÚ Hlučín, odbor ŽP a KS  
 č.j.OŽPaKS/20741/2009/Ry  
 16.6.2009 (0,6014 ha)  
 Bohuslavice-Bo11

MÚ Hlučín, odbor ŽP a KS  
 č.j. HLUC/46687/2015/OŽPaKS/Ry  
 16.6.2009 (0,7747 ha)  
 Bohuslavice-Bo14

KÚ MSK v Ostravě  
 č.j. MSK 32753/2024  
 2024-03-28 (4,9552 ha)  
 Bohuslavice-Bo12

KÚ MSK v Ostravě  
 č.j. MSK 10495/2021  
 2021-01-20 (24,7764 ha)  
 Bohuslavice-Bo17  
 (původně odnětí Bo13)

KÚ MSK v Ostravě  
 č.j. MSK 120539/2019  
 2019-08-31 (2,2268 ha)  
 Bohuslavice-Bo16

KÚ MSK v Ostravě  
 č.j. MSK 166445/2017  
 2017-12-11 (1,2093 ha)  
 Bohuslavice-Bo15

KÚ MSK v Ostravě  
 č.j. MSK 152125/2023  
 2023-11-14  
 (3,6286+0,0977= 3,7263 ha)  
 Bohuslavice-Bo18

MÚ Hlučín, odbor ŽP a KS  
 č.j.OŽPaKS/20741/2009/Ry  
 16.6.2009 (0,6014 ha)  
 Bohuslavice-Bo11

\_\_\_\_\_  
 dle ust. § 2 odst. 1 písm. m) a § 3 odst. 1 vyhl. č. 298/2005 Sb.  
 při hornické činnosti a činnosti prováděné hornickým způsobem  
 dle § 2 a § 3 zákona č. 61/1988 Sb.  
**Čj. osvědčení: SBS 31333/2017/CBÚ-22 ze dne 6.10.2017**

- VYSVĚTLIVKY:**
- Bo-16 hranice záboru pozemků
  - PLOCHA AKTIVNÍ (PŘÍMO VYUŽÍVANÉ)
  - PLOCHA NEAKTIVNÍ (NEPŘÍMO VYUŽÍVANÉ)
  - PLOCHA ZASTAVENÉ TĚŽBY
  - ZASTAVĚNÝ POZEMEK POD STAVBOU
  - vrácené plochy k 30.6.2024
  - plocha rozšíření 05/2025 (parc.č. 2122/1: 5.705 m<sup>2</sup>)

<b>KAMENOLOMY ČR s.r.o.</b>			
PÍSKOVNÁ ZÁVADA / DP BOHUSLAVICE – DP VŘESINA			
SMLOUVA O PACHTU Č. 106301/2025/2			
MAPA PLOCH DOTČENÝCH HORNICKOU ČINNOSTÍ			
K .....			
kat.území	Bohuslavice, Závada	měřítko	–
kraj	Moravskoslezský	datum	05/2025
zpracoval	_____		

Československý kamenoprůmysl  
generální ředitelství, Praha

R o z h o d n u t í

č. DP - 9346/88

ze dne 3.2.1988

Generální ředitelství Čs. kamenoprůmyslu, jako orgán pověřený rozhodnutím Ministerstva stavebnictví, stanoví na návrh národního podniku Štěrkovny a pískovny Olomouc č.j. 9422/235/196 ze dne 15.12.1987 a na základě výsledku místního komisionálního jednání ze dne 13.1.1988, ve smyslu § 21, odst. 2 zák. č.41/1957 Sb. v dohodě s Českým báňským úřadem v Praze národnímu podniku Štěrkovny a pískovny Olomouc tento dobývací prostor:

1. Název dobývacího prostoru : B o h u s l a v i c e

Plošný rozsah : XXXXXXXXXX m<sup>2</sup>

Hranice dobývacího prostoru na povrchu jsou tvořeny stranami nepravidelného 17tiúhelníka s vrcholy, určenými souřadnicemi udanými v platném souřadnicovém systému Křovákově.

Vrchol	Xm	Ym
A	1 089 630,00	477 145,25
B	1 089 760,25	477 311,50
C	1 089 792,75	477 541,00
D	1 089 851,50	477 887,00
E	1 089 772,00	477 900,00
F	1 089 827,75	478 221,50
G	1 089 868,75	478 449,25
H	1 089 622,00	478 493,25
I	1 089 365,00	478 539,50
J	1 089 053,50	478 593,75
K	1 089 085,00	478 253,50
Fx	1 088 945,52	477 834,05

Vrchol	Xm	Ym
Cxx	1 088 909,75	477 698,10
Bxx	1 089 176,76	477 648,53
Axx	1 089 403,80	477 609,75
Kxx	1 089 363,36	477 386,91
Jxx	1 089 329,76	477 204,00

Prostorové hranice dobývacího prostoru pod povrchem jsou určeny svislými rovinami, vedenými povrchovými hranicemi.

Dobývací prostor se rozkládá na katastrálním území: Bohuslavice, Vřesina, Závada - okres Opava, kraj Severomoravský.

2. Dobývací prostor se stanoví pro dobývání ložiska maltářských písků.

Na celkové zásoby ve výši [REDAKCE] m<sup>3</sup> suroviny, byl vydán výměr KKZ č.j. 774-05/37-86 ze dne 4.12.1986, z nichž v hranicích DP Bohuslavice se nachází [REDAKCE] m<sup>3</sup> těžitelných zásob.

3. Omezení dobývání nebo zvláštní technické podmínky pro jeho provádění v místech uvedených v § 5, odst. 4 Vyh1.č.260/1957 Ú.1.:

- 1) ~~Těžební báze se stanovuje na kotu 255,0 m n.m., t.j. cca 1 m nad průměrnou hladinou podzemní vody, kolísající v závislosti na srážkách. Těžbou nesmí být dotčen režim podzemních vod a ovlivněny domovní studně v okolí.~~
- 2) Těžební postupy musí v POPD respektovat požadavky S<sub>t</sub>átních lesů, t.j. v první etapě vytěžit část DP severně od prodloužené linie dané spojnicí vrcholových bodů Jxx, Kxx, Axx, v druhé etapě těžit část jižně od uvedené čáry.
- 3) Zemědělská půda v hranicích DP nebude těžbou dotčena.
- 4) U linky vysokého napětí 22 kV musí být zachováno ochranné pásmo v šířce 10 m na každou stranu od krajního vodiče nebo bude linka přeložena. O přeložce je nutno předložit doklad nejpozději při projednávání POPD.

- 5) POPD musí být zpracován tak, aby respektoval všechny podmínky stanovené Krajskou vojenskou ubytovací a stavební správou v Olomouci v dopise zn. 54671-2/87-Úp z 10.4.1987, přiloženém k návrhu dobývacího prostoru.

Řešení přepravní trasy vytěženého materiálu nepodléhá řízení o stanovení DP podle zák. č.41/57 Sb. a bude předmětem zvláštního projednání.




4. Odůvodnění a poučení o opravném prostředku:

Stanovení DP se provádí pro vydobytí zásob zjištěných průzkumem. Jsou splněny všechny podmínky Horního zákona na úplné a racionální využití ložiska, jehož surovina je nezbytná pro rozvoj národního hospodářství. Stanovením DP-Bohuslavice se rozšiřuje surovinová základna n.p. ŠP Olomouc a je náhradou za dotěžovaný DP-Vřesina.

Proti tomuto rozhodnutí je možno podat odvolání k Ministerstvu stavebnictví ČSR cestou GR Čs. kamenoprůmyslu do 15 dnů ode dne doručení.

Razítko a podpis  
Státní báňské správy

Razítko a podpis  
pověřeného orgánu



V Praze dne 3.2.1988

Rozdělovník:

- 1) GR ČSK Praha
- 2) ČBÚ Praha
- 3) OBÚ Ostrava
- 4) KNV Ostrava
- 5) ŠP Olomouc
- 6) ONV Opava
- 7) MNV Dolní Benešov
- 8) TAZÚS Praha
- 9) ČGÚ Praha



Ústřední hospodářský orgán: Ministerstvo stavebnictví ČSR

Orgán pověřený: Čs. kamenoprůmysl, generální ředitelství

## Rozhodnutí

DP-243/79

..... jakožto ústřední hospodářský orgán  
**Generální ředitelství, Čs. kamenoprůmysl** jako orgán pověřený

rozhodnutím ze dne 26.10.1979 zn. DP-243/79

k návrhu těžebního národního podniku Štěrkovny a pískovny Olomouc

ze dne 17.9.1979 zn. 935/254/79 a na základě

výsledku místního komisionálního projednání ze dne 17.10.1979

stanoví ve smyslu § 21 odst. 2 zákona č. 41/1957 Sb. v dohodě s Ústředním báňským úřadem

v Praze těžebnímu národnímu podniku Štěrkovny a pískovny Olomouc

tento dobývací prostor: V ř e s i n a

1. Název dobývacího prostoru: V Ř E S I N A

Plošný rozsah: [redacted] m<sup>2</sup>

Hranice dobývacího prostoru na povrchu jsou tvořeny stranami nepravidelného 11

**jedenácti** úhelníků s vrcholy určenými souřadnicemi udanými v platném souřadnicovém systému (Křiváková - Gouss - Krügerově):

Vrchol	X	Souřadnice:	Y
<u>A</u>	<u>1 089 403,80</u>		<u>477 609,75</u>
<u>B</u>	<u>1 089 176,76</u>		<u>477 648,53</u>
<u>C</u>	<u>1 088 909,75</u>		<u>477 698,10</u>
<u>D</u>	<u>1 088 681,89</u>		<u>477 185,06</u>
<u>E</u>	<u>1 088 681,98</u>		<u>477 121,14</u>
<u>F</u>	<u>1 088 949,20</u>		<u>477 035,10</u>
<u>G</u>	<u>1 088 974,40</u>		<u>477 105,55</u>

H	1 089 237,60	477 035,30
I	1 089 264,73	477 223,81
J	1 089 329,76	477 204,00
K	1 089 363,36	477 386,91

Prostorové hranice dobývacího prostoru pod povrchem jsou určeny svislými rovinami vedenými povrchovými hranicemi.

Dobývací prostor se rozkládá na katastrálním území

obce: Vřesina okres: Opava kraj: severomoravský  
Bohuslavice " " "  
Závada " " "

2. Dobývací prostor se stanoví pro dobývání: písků a písčostěrku

V dobývacím prostoru ~~byla~~ (nebylo) zjištěna průmyslově dobývatelná ložiska dalších  
nerostných surovin

Zásoby m<sup>3</sup> zahrnuté do dobývacího prostoru  
 vyčísleny operativním výpočtem v průzkumu r. 1977-1979  
 byly ~~schváleny KKZ v měřem č. 1~~ ze dne

3. Omezení dobývání nebo zvláštní technické podmínky pro jeho provádění v místech uvedených  
 v § 5 odstavce 4 vyhl. č. 260/1957 U. I.

Těžební base se stanovuje úrovní 255,0 m.n.m. t.j.  
nad hladinu podzemních vod, aby byla zajištěna ochrana  
vody v okolních studních.

Razítka a podpis ústí hosp. orgánů:

Rozdělovník : GŘ ČSK ŠP Olomouc  
 ČBÚ Praha ONV Opava  
 OBÚ Ostrava MSV Praha  
 KNV Ostrava

12. XI. 79

01. 64145149

Souhlasí se



# OBVODNÍ BÁŇSKÝ ÚŘAD

728 03 OSTRAVA 1, Veleslavínova 18, pošt. schr. 103



Štěrkovny a pískovny  
národní podnik  
náměstí Republiky č. 3  
O l o m o u c

V odpovědi na toto rozhodnutí (opatření) uveďte vždy  
předější čís. jednací, pod kterým bylo vydáno

VÁŠ DOPIS ZNAČKY / ZE DNE  
9422/Lu/88-121/87  
VEC 6. 5. 1988

NAŠE ZNAČKA  
5187/1988-510/

VYŘIZUJTE / LINKA

OSTRAVA  
30. 6. 1988

Schválení plánu otvírky, přípravy a dobývání pro provozovnu  
Závada v okrese Opava, n. p. Štěrkovny a pískovny Olomouc,  
v dobývacím prostoru Bohuslavice

Př.: 1 složka

S přihlédnutím k výsledku řízení vykonaného zástupcem  
Obvodního báňského úřadu v Ostravě dne 29. 6. 1988 a s přihlédnu-  
tím k souhlasným stanoviskům jednotlivých účastníků řízení, Obvod-  
ní báňský úřad v Ostravě

s c h v a l u j e

podle ustanovení § 35 odst. 1 zákona č. 41/1957 Sb., o využití  
nerostného bohatství (horního zákona) a podle ustanovení § 7  
odst. 1 vyhlášky Ústředního báňského úřadu v Praze č. 261/1957  
Ú. l. ze dne 30. 12. 1957, kterou se vydávají podrobnější předpisy  
pro vypracování a schvalování plánu otvírky, přípravy a dobývání,  
jakož i plánu zajištění a likvidace hlavních důlních děl a lomů,  
předložený plán dobývání pro těžbu písku v dobývacím prostoru  
Bohuslavice, pro provozovnu Závada n. p. Štěrkovny a pískovny  
Olomouc, za podmínky, že mimo skutečnosti uvedené v podání n. p.  
Štěrkovny a pískovny Olomouc zn.: 9422/Lu/88-121/87 ze dne 6. 5.  
1988, budou splněna tato další opatření:

- 1) Při postupu těžební stěny musí být dodržena opatření uvedená  
v rozhodnutí o stanovení Dobývacího prostoru, zejména v tom:
  - těžební báze se stanovuje na kótu 255 m n. m., tj. cca 1 m  
nad průměrnou hladinou spodní vody kolísající v závislosti  
na srážkách,
  - těžbou nesmí být dotčen režim podzemních vod a ovlivněny  
domovní studně v okolí,

TELEFON  
státní: 22 16 88, 22 16 28  
OKD-GR: 82-26 84, 26 85

BANKOVNÍ SPOJENÍ

IČO

DÁLNOPIŠ  
místní: 23 29  
meziměstský: 05 23 29  
volací znak: obu ostrava

TELEGRAMY

- těžební postupy v POPD musí respektovat požadavky Státních lesů, tj. vytěžit v I. etapě část dobývacího prostoru severně od prodloužené linie dané spojnicí vrcholových bodů JXX, KXX, AXX, v druhé etapě těžít jižně od uvedené spojnice,
  - zemědělská půda v hranici dobývacího prostoru nebude těžbou dotčena,
  - u linky vn 22 kV musí být zachováno ochranné pásmo v šířce 10 m na každou stranu od krajního vodiče, nebo bude linka přeložena. O přeložce je nutno předložit doklad nejpozději při projednávání POPD,
  - POPD musí být zpracován tak, aby respektoval všechny podmínky KVSUS Olomouc, uvedené v dopise zn.: 546/71-2/87-U z 10. 4. 1987, příloženém k návrhu dobývacího prostoru.
- 2) Žádost o vynětí příslušných částí pozemků z lesního půdního fondu musí být dávana minimálně s 2letým předstihem tak, aby lesní závod Opava měl časový prostor pro požadované odstranění lesních porostů.
  - 3) Lesní cesta nesmí být bez jeho svolení využívána jinými dopravci a provozovateli.
  - 4) Řešení nové přepravní trasy vytěženého materiálu bude předmětem zvláštního projednávání, které svolá MNV Bohuslavice.
  - 5) Případné změny v přepravě, jakož i vícesměnný provoz je nutno předem projednat s OHS Opava.
  - 6) Těžební organizace zabezpečí ochranu zásob nerostných surovin mimo dobývací prostor ve smyslu zákona č. 44/88 Sb.
  - 7) V dalších fázích využívání ložiska bude ověřena možnost těžby zásob písku, který se nachází pod hladinou spodní vody.
  - 8) Při vlastních dobývacích pracích musí být dodržen předložený plán dobývání a všeobecně platné bezpečnostní a související předpisy, jakož i v úvahu přicházející výnosy ČBÚ Praha a normy ČSN a ON.
  - 9) Platnost schváleného plánu dobývání končí dnem 31. 12. 2004. tj. vytěžením materiálu stanoveného dobývacího prostoru Bohuslavice.



D ů v o d e m tohoto rozhodnutí je, že projednaný a schválený plán dobývání písku v potřebné míře respektuje ochranu veřejných zájmů a zajišťuje v potřebné míře bezpečnost provozu a pracujících.

Podle § 53 a násl. zák. č. 71/1967 Sb. o správním řízení lze proti tomuto rozhodnutí podat odvolání u Obvodního báňského úřadu v Ostravě ve lhůtě 15 dnů ode dne jeho oznámení.

Toto rozhodnutí vložte do sbírky výnosů.

Za provedené schvalovací řízení byl vyněžen správní poplatek ve výši [REDAKCE] Kčs, a to podle vyhlášky č. 162/76 Sb. o správních poplatcích.

Správní poplatek uvedené výše byl uhrazen kolkovou známkou.



Co:

- 1) MIV Bohuslavice
- 2) MIV Dolní Benešov
- 3) OHS Opava
- 4) SmSL, závod Opava
- 5) Sm KIV Ostrava
- 6) ONV, odbor dopravy, Opava
- 7) Štěrkovny a pískovny,  
provozovna Závada, okr. Opava



**OBVODNÍ BÁŇSKÝ ÚŘAD  
PRO ÚZEMÍ KRAJŮ MORAVSKOSLEZSKÉHO  
A OLOMOUCKÉHO**

Spis. zn.: **SZ SBS 28718/2024**

Č. j.: **SBS 29516/2024/OBÚ-05**

Evid. číslo: **19/2024**

## **OPRÁVNĚNÍ**

**k hornické činnosti a činnosti prováděné hornickým způsobem, jakož  
i k projektování a navrhování objektů a zařízení, které jsou součástí hornické  
činnosti a činnosti prováděné hornickým způsobem**

Obvodní báňský úřad pro území krajů Moravskoslezského a Olomouckého jako orgán věcně a místně příslušný podle ustanovení § 5 odst. 2 zákona č. 61/1988 Sb., o hornické činnosti, výbušninách a o státní báňské správě, ve znění pozdějších předpisů (dále jen „zákon č. 61/1988 Sb.“), a podle ustanovení § 1 odst. 2 vyhlášky č. 15/1995 Sb., o oprávnění k hornické činnosti a činnosti prováděné hornickým způsobem, jakož i k projektování a navrhování objektů a zařízení, které jsou součástí těchto činností, ve znění pozdějších předpisů (dále jen „vyhláška č. 15/1995 Sb.“), mění oprávnění podle ustanovení § 1 odst. 1 vyhlášky č. 15/1995 Sb., § 5 odst. 2 zákona č. 61/1988 Sb. a § 151 zákona č. 500/2004 Sb., správní řád, ve znění pozdějších předpisů,

### **právnícké osobě**

Obchodní jméno: **KAMENOLOMY ČR s.r.o.**

Sídlo: **Polanecká 849, Svinov, 721 00 Ostrava**

IČO: **49452011**

### **Předmět činnosti:**

**Hornická činnost v souladu s ustanovením § 2 zákona č. 61/1988 Sb., písmeno:**

- a) vyhledávání a průzkum ložisek vyhrazených nerostů (dále jen "výhradní ložiska"),
- b) otvírka, příprava a dobývání výhradních ložisek,
- c) zřizování, zajišťování a likvidace důlních děl a lomů,
- d) úprava a zušlechťování nerostů prováděné v souvislosti s jejich dobýváním,
- e) zřizování a provozování odvalů, výsypek a odkališť při činnostech uvedených v písmenech a) až d),
- g) zajišťování a likvidace starých důlních děl,
- i) důlně měřická činnost.

**Činnost prováděná hornickým způsobem v souladu s ustanovením § 3 zákona č. 61/1988 Sb., písmeno:**

- a) dobývání ložisek nevyhrazených nerostů, včetně úpravy a zušlechťování nerostů prováděných v souvislosti s jejich dobýváním, a vyhledávání a průzkum ložisek nevyhrazených nerostů prováděné k tomu účelu,
- b) těžba písků v korytech vodních toků a štěrkopísků plovoucími stroji, včetně úpravy a zušlechťování těchto surovin prováděných v souvislosti s jejich těžbou, s výjimkou odstraňování nánosů při údržbě vodních toků,
- c) práce k zajištění stability podzemních prostorů (podzemní sanační práce),
- e) zemní práce prováděné za použití strojů a výbušnin, pokud se na jedné lokalitě přemísťuje více než 100 000 m krychlových horniny, s výjimkou zakládání staveb,
- i) podzemní práce spočívající v hloubení důlních jam a studní, v ražení štol a tunelů, jakož i ve vytváření podzemních prostorů o objemu větším než 300 m krychlových horniny.

**Odborně způsobilý zaměstnanec:**

Titul, jméno a příjmení: [REDACTED]

Datum narození: [REDACTED]

Osvědčení o odborné způsobilosti k výkonu regulované činnosti [REDACTED] **nižší než 500 tisíc tun užitkového nerostu**, vydal Obvodní báňský úřad pro území krajů Moravskoslezského a Olomouckého, dne 11. 09. 2018, pod č.j. [REDACTED]

Titul, jméno a příjmení: [REDACTED]

Datum narození: [REDACTED]

Osvědčení o odborné způsobilosti k výkonu regulované činnosti [REDACTED] **vyšší než 500 tisíc tun užitkového nerostu**, vydal Český báňský úřad v Praze, dne 27. 9. 2012, pod č.j. [REDACTED]

Titul, jméno a příjmení: [REDACTED]

Datum narození: [REDACTED]

Osvědčení o odborné způsobilosti k výkonu regulované činnosti [REDACTED] **s roční těžbou nižší než 500 tisíc tun užitkového nerostu**, vydal Obvodní báňský úřad pro území krajů Moravskoslezského a Olomouckého, dne 20. 1. 2020, pod č.j. [REDACTED]

Titul, jméno a příjmení: [REDACTED]

Datum narození: [REDACTED]

Osvědčení o odborné způsobilosti k výkonu regulované činnosti [REDACTED] **s roční těžbou nižší než 500 tisíc tun užitkového nerostu**, vydal Obvodní báňský úřad pro území krajů Moravskoslezského a Olomouckého, dne 27. 8. 2020, pod č.j. [REDACTED]

Titul, jméno a příjmení: [REDACTED]

Datum narození: [REDACTED]

Osvědčení o odborné způsobilosti k výkonu regulované činnosti [REDACTED] **s roční těžbou nižší než 500 tisíc tun užitkového nerostu**, vydal Obvodní báňský úřad pro území krajů Moravskoslezského a Olomouckého, dne 15. 12. 2021, pod č.j. [REDACTED]

Titul, jméno a příjmení: [REDACTED]

Datum narození: [REDACTED]

Osvědčení o odborné způsobilosti k výkonu regulované činnosti [REDACTED] s roční těžbou **nižší než 500 tisíc tun užitkového nerostu**, vydal Obvodní báňský úřad v Plzni, dne 22. 3. 1999, pod č.j. [REDACTED]

Titul, jméno a příjmení: [REDACTED]

Datum narození: [REDACTED]

Osvědčení o odborné způsobilosti k výkonu regulované činnosti [REDACTED] s roční těžbou **vyšší než 500 tisíc tun užitkového nerostu**, vydal Český báňský úřad v Praze, dne 18. 6. 2010, pod č.j. [REDACTED]

Titul, jméno a příjmení: [REDACTED]

Datum narození: [REDACTED]

Osvědčení o odborné způsobilosti k výkonu regulované činnosti [REDACTED] s roční těžbou **vyšší než 500 tisíc tun užitkového nerostu**, vydal Český báňský úřad v Praze, dne 26. 1. 2005, pod č.j. [REDACTED]

Titul, jméno a příjmení: [REDACTED]

Datum narození: [REDACTED]

Osvědčení o odborné způsobilosti k výkonu regulované činnosti [REDACTED] roční těžbou **nižší než 500 tisíc tun užitkového nerostu**, vydal Obvodní báňský úřad pro území krajů Moravskoslezského a Olomouckého, dne 11. 9. 2018, pod č.j. [REDACTED]

Osvědčení o odborné způsobilosti k výkonu regulované činnosti **závodní**, vydal Obvodní báňský úřad pro území krajů Moravskoslezského a Olomouckého, dne 11. 9. 2018, pod č.j. [REDACTED]

Osvědčení o odborné způsobilosti k výkonu regulované činnosti [REDACTED] vydal Obvodní báňský úřad pro území krajů Moravskoslezského a Olomouckého, dne 11. 9. 2018, pod č.j. [REDACTED]

Titul, jméno a příjmení: [REDACTED]

Datum narození: [REDACTED]

Osvědčení o odborné způsobilosti k výkonu regulované činnosti [REDACTED] s roční těžbou **nižší než 500 tisíc tun užitkového nerostu**, vydal Obvodní báňský úřad v Ostravě, dne 12. 11. 2010, pod č.j. [REDACTED]

Osvědčení o odborné způsobilosti k výkonu regulované činnosti [REDACTED] vydal Obvodní báňský úřad v Ostravě, dne 14. 4. 2008, pod č.j. [REDACTED]

Osvědčení o odborné způsobilosti k výkonu regulované činnosti [REDACTED] vydal Český báňský úřad v Praze, dne 6. 10. 2017, pod č.j. [REDACTED]

Titul, jméno a příjmení: [REDACTED]

Datum narození: [REDACTED]

Osvědčení o odborné způsobilosti k výkonu regulované činnosti [REDACTED] s roční těžbou **nižší než 500 tisíc tun užitkového nerostu**, Obvodní báňský úřad pro území kraje Karlovarského, dne 24. 1. 2020, pod č.j. [REDACTED]

Titul, jméno a příjmení: [REDACTED]

Datum narození: [REDACTED]

Osvědčení o odborné způsobilosti k výkonu regulované činnosti [REDACTED] **nižší než 500 tisíc tun užitkového nerostu**, vydal Obvodní báňský úřad v Ostravě, dne 20. 3. 2007, pod č.j. [REDACTED]

Titul, jméno a příjmení: [REDACTED]

Datum narození: [REDACTED]

Osvědčení o odborné způsobilosti k výkonu regulované činnosti [REDACTED] **s roční těžbou vyšší než 500 tisíc tun užitkového nerostu**, vydal Český báňský úřad v Praze, dne 6. 2. 2002, pod č.j. [REDACTED]

Titul, jméno a příjmení: [REDACTED]

Datum narození: [REDACTED]

Osvědčení o odborné způsobilosti k výkonu regulované činnosti [REDACTED] **roční těžbou nižší než 500 tisíc tun užitkového nerostu**, vydal Obvodní báňský úřad pro území krajů Moravskoslezského a Olomouckého, dne 4. 2. 2021, pod č.j. [REDACTED]

Titul, jméno a příjmení: [REDACTED]

Datum narození: [REDACTED]

Osvědčení o odborné způsobilosti k výkonu regulované činnosti [REDACTED] **s roční těžbou nižší než 500 tisíc tun užitkového nerostu**, vydal Obvodní báňský úřad v Ostravě, dne 12. 11. 2010, pod č.j. [REDACTED]

Osvědčení o odborné způsobilosti k výkonu regulované činnosti [REDACTED] vydal Obvodní báňský úřad v Ostravě, dne 19. 1. 2009, pod č.j. [REDACTED]

Titul, jméno a příjmení: [REDACTED]

Datum narození: [REDACTED]

Osvědčení o odborné způsobilosti k výkonu regulované činnosti [REDACTED] **s roční těžbou vyšší než 500 tisíc tun užitkového nerostu**, vydal Český báňský úřad v Praze, dne 26. 4. 2000, pod č.j. [REDACTED]

Titul, jméno a příjmení: [REDACTED]

Datum narození: [REDACTED]

Osvědčení o odborné způsobilosti k výkonu regulované činnosti [REDACTED] **roční těžbou nižší než 500 tisíc tun užitkového nerostu**, vydal Obvodní báňský úřad pro území krajů Moravskoslezského a Olomouckého, dne 5. 10. 2012, pod č.j. [REDACTED]

Titul, jméno a příjmení: [REDACTED]

Datum narození: [REDACTED]

Osvědčení o odborné způsobilosti k výkonu regulované činnosti [REDACTED] **s roční těžbou nižší než 500 tisíc tun užitkového nerostu**, vydal Obvodní báňský úřad v Ostravě, dne 12. 11. 2010, pod č.j. [REDACTED]

Titul, jméno a příjmení: [REDACTED]

Datum narození: [REDACTED]

Osvědčení o odborné způsobilosti k výkonu regulované činnosti [REDACTED] **roční těžbou nižší než 500 tisíc tun užitkového nerostu**, vydal Obvodní báňský úřad pro území krajů Moravskoslezského a Olomouckého, dne 27. 8. 2012, pod č.j. [REDACTED]

Osvědčení o odborné způsobilosti k výkonu regulované činnosti [REDACTED] vydal Obvodní báňský úřad pro území krajů Moravskoslezského a Olomouckého, dne 2. 7. 2020, pod č.j. [REDACTED]

Osvědčení o odborné způsobilosti k výkonu regulované činnosti [REDACTED] vydal Český báňský úřad v Praze, dne 3. 10. 2017, pod č.j. [REDACTED]

Titul, jméno a příjmení: [REDACTED]

Datum narození: [REDACTED]

Osvědčení o odborné způsobilosti k výkonu regulované činnosti [REDACTED] **s roční těžbou nižší než 500 tisíc tun užitkového nerostu**, vydal Obvodní báňský úřad pro území krajů Jihomoravského a Zlínského, dne 26. 6. 2023, pod č.j. [REDACTED]

Osvědčení o odborné způsobilosti k výkonu regulované činnosti [REDACTED], vydal Obvodní báňský úřad pro území krajů Jihomoravského a Zlínského, dne 26. 6. 2023, pod č.j. [REDACTED]

Osvědčení odborné způsobilosti [REDACTED] **geologické práce v oboru ložisková geologie**, vydalo Ministerstvo životního prostředí, dne 31. 3. 2011, pod č.j. [REDACTED]

Titul, jméno a příjmení: [REDACTED]

Datum narození: [REDACTED]

Osvědčení o odborné způsobilosti k výkonu regulované činnosti [REDACTED] **s roční těžbou nižší než 500 tisíc tun užitkového nerostu**, vydal Obvodní báňský úřad pro území kraje Ústeckého, dne 16. 1. 2015, pod č.j. [REDACTED]

Osvědčení o odborné způsobilosti k výkonu regulované činnosti [REDACTED] vydal Obvodní báňský úřad v Mostě, dne 11. 2. 2008, pod č.j. [REDACTED]

Titul, jméno a příjmení: [REDACTED]

Datum narození: [REDACTED]

Osvědčení o odborné způsobilosti k výkonu regulované činnosti [REDACTED] **s roční těžbou nižší než 500 tisíc tun užitkového nerostu**, vydal Obvodní báňský úřad pro území krajů Moravskoslezského a Olomouckého, dne 21. 11. 2018, pod č.j. [REDACTED]

Titul, jméno a příjmení: [REDACTED]

Datum narození: [REDACTED]

Osvědčení o odborné způsobilosti k výkonu regulované činnosti [REDACTED] **s roční těžbou nižší než 500 tisíc tun užitkového nerostu**, vydal Obvodní báňský úřad v Ostravě, dne 21. 1. 2008, pod č.j. [REDACTED]

Titul, jméno a příjmení: [REDACTED]

Datum narození: [REDACTED]

Osvědčení o odborné způsobilosti k výkonu regulované činnosti [REDACTED] s roční těžbou nižší než 500 tisíc tun užitkového nerostu, vydal Obvodní báňský úřad v Brně, dne 3. 6. 1994, pod č.j. [REDACTED]

Titul, jméno a příjmení: [REDACTED]

Datum narození: [REDACTED]

Osvědčení o odborné způsobilosti k výkonu regulované činnosti [REDACTED] s roční těžbou nižší než 500 tisíc tun užitkového nerostu, vydal Obvodní báňský úřad pro území krajů Moravskoslezského a Olomouckého, dne 5. 10. 2012, pod č.j. [REDACTED]

Titul, jméno a příjmení: [REDACTED]

Datum narození: [REDACTED]

Osvědčení o odborné způsobilosti k výkonu regulované činnosti [REDACTED] s roční těžbou nižší než 500 tisíc tun užitkového nerostu, vydal Obvodní báňský úřad pro území krajů Libereckého a Vysočina, dne 10. 4. 2017, pod č.j. [REDACTED]

Titul, jméno a příjmení: [REDACTED]

Datum narození: [REDACTED]

Osvědčení o odborné způsobilosti k výkonu regulované činnosti [REDACTED] s roční těžbou nižší než 500 tisíc tun užitkového nerostu, vydal Obvodní báňský úřad v Ostravě, dne 15. 6. 2011, pod č.j. [REDACTED]

Titul, jméno a příjmení: [REDACTED]

Datum narození: [REDACTED]

Osvědčení o odborné způsobilosti k výkonu regulované činnosti [REDACTED] s roční těžbou nižší než 500 tisíc tun užitkového nerostu, vydal Obvodní báňský úřad v Ostravě, dne 9. 12. 2004, pod č.j. [REDACTED]

Titul, jméno a příjmení: [REDACTED]

Datum narození: [REDACTED]

Osvědčení o odborné způsobilosti k výkonu regulované činnosti [REDACTED] s roční těžbou nižší než 500 tisíc tun užitkového nerostu, vydal Obvodní báňský úřad v Ostravě, dne 15. 2. 2006, pod č.j. [REDACTED]

Osvědčení o odborné způsobilosti k výkonu regulované činnosti [REDACTED] vydal Obvodní báňský úřad v Ostravě, dne 15. 2. 2006, pod č.j. [REDACTED]

Osvědčení o odborné způsobilosti k výkonu regulované činnosti [REDACTED] vydal Obvodní báňský úřad v Ostravě, dne 15. 2. 2006, pod č.j. [REDACTED]

Titul, jméno a příjmení: [REDACTED]

Datum narození: [REDACTED]

Osvědčení o odborné způsobilosti k výkonu regulované činnosti [REDACTED] s roční těžbou nižší než 500 tisíc tun užitkového nerostu, vydal Obvodní báňský úřad v Ostravě, dne 12. 11. 2010, pod č.j. [REDACTED]

Titul, jméno a příjmení: [REDACTED]

Datum narození: [REDACTED]

Osvědčení o odborné způsobilosti k výkonu regulované činnosti [REDACTED] s roční těžbou nižší než 500 tisíc tun užitkového nerostu, vydal Obvodní báňský úřad v Ostravě, dne 26. 2. 2002, pod č.j. [REDACTED]

Titul, jméno a příjmení: [REDACTED]

Datum narození: [REDACTED]

Osvědčení o odborné způsobilosti k výkonu regulované činnosti [REDACTED] s roční těžbou nižší než 500 tisíc tun užitkového nerostu, vydal Obvodní báňský úřad v Ostravě, dne 30. 10. 2009, pod č.j. [REDACTED]

Titul, jméno a příjmení: [REDACTED]

Datum narození: [REDACTED]

Osvědčení o odborné způsobilosti k výkonu regulované činnosti [REDACTED] s roční těžbou nižší než 500 tisíc tun užitkového nerostu, vydal Obvodní báňský úřad pro území krajů Jihomoravského a Zlínského, dne 8. 2. 2022, pod č.j. [REDACTED]

Osvědčení o odborné způsobilosti k výkonu regulované činnosti [REDACTED] vydal Obvodní báňský úřad pro území krajů Jihomoravského a Zlínského, dne 8. 2. 2022, pod č.j. [REDACTED]

Osvědčení odborné způsobilosti [REDACTED] a vyhodnocovat geologické práce v oborech ložisková geologie, zkoumání geologické stavby, vydalo Ministerstvo životního prostředí, dne 11. 10. 2018, pod č.j. [REDACTED]

Titul, jméno a příjmení: [REDACTED]

Datum narození: [REDACTED]

Osvědčení o odborné způsobilosti k výkonu regulované činnosti [REDACTED] s roční těžbou nižší než 500 tisíc tun užitkového nerostu, vydal Obvodní báňský úřad v Ostravě, dne 14. 4. 2008, pod č.j. [REDACTED]

Titul, jméno a příjmení: [REDACTED]

Datum narození: [REDACTED]

Osvědčení o odborné způsobilosti k výkonu regulované činnosti [REDACTED] s roční těžbou nižší než 500 tisíc tun užitkového nerostu, vydal Obvodní báňský úřad v Ostravě, dne 12. 11. 2010, pod č.j. [REDACTED]

Titul, jméno a příjmení: [REDACTED]

Datum narození: [REDACTED]

Osvědčení o odborné způsobilosti k výkonu regulované činnosti [REDACTED] s roční těžbou nižší než 500 tisíc tun užitkového nerostu, vydal Obvodní báňský úřad v Ostravě, dne 30. 10. 2009, pod č.j. [REDACTED]

Titul, jméno a příjmení: [REDACTED]

Datum narození: [REDACTED]

Osvědčení o odborné způsobilosti k výkonu regulované činnosti [REDACTED] s roční těžbou nižší než 500 tisíc tun užitkového nerostu, vydal Obvodní báňský úřad pro území krajů Moravskoslezského a Olomouckého, dne 21. 11. 2018, pod č.j. [REDACTED]

[REDACTED]

[REDACTED]

[REDACTED]

[REDACTED]

[REDACTED]

Propachtovatel: Lesy České republiky, s.p.  
LS OPAVA

Přemyslova 1106/19, Nový Hradec Králové, 500 08 Hradec Králové  
Stará silnice 4, 746 01 Opava

<https://lesy.cz/>  
<https://sopava.lesy.cz/>

Pachtýř: KAMENOLOMY ČR s.r.o.

Polanecká 849, 721 00 Ostrava-Svinov

PÍSKOVNA: ZÁVADA

DOBÝVACÍ PROSTOR: BOHUSLAVICE / VŘESINA

2024

%

Kč/m²

Kč/m²

Kč/m²

Kč/m²

PARCELNÍ ČÍSLO	CELKOVÁ VÝMĚRA	PROPACHTOVANÁ VÝMĚRA	AKTIVNÍ PLOCHA (PŘÍMO VYUŽÍVANÉ)			NEAKTIVNÍ PLOCHA (NEPŘÍMO VYUŽÍVANÉ)			PLOCHA ZASTAVENÉ TĚŽBY			ZASTAVĚNÝ POZEMEK POD STAVBOU		
			Výměra	Sazba	Pachtovné	Výměra	Sazba	Pachtovné	Výměra	Sazba	Pachtovné	Výměra	Sazba	Pachtovné
552/2	m²	m²	m²			m²			m²			m²		
607/36	m²	m²	m²			m²			m²			m²		
část 2122/1	m²	m²	m²			m²			m²			m²		
část 2123	m²	m²	m²			m²			m²			m²		
část 2124	m²	m²	m²	Kč/m²	Kč	m²	Kč		m²	Kč/m²	Kč	m²	Kč/m²	Kč
část 2130	m²	m²	m²			m²			m²			m²		
část 2134	m²	m²	m²			m²			m²			m²		
2135	m²	m²	m²			m²			m²			m²		
část 2136	m²	m²	m²			m²			m²			m²		
		m²			Kč			Kč			Kč			Kč

<b>CELKEM</b> (ZAKROUHLENO)	m²	m²	m²	m²	Kč	Kč	m²	Kč	m²	Kč	m²	Kč	m²	Kč
--------------------------------	----	----	----	----	----	----	----	----	----	----	----	----	----	----

bez DPH

V H. Králové dne .....

V Ostravě dne 20.05.2025

.....  
Schválil za propachtovatele

.....  
Schválil za pachtýře

.....  
Schválil za pachtýře

.....