



KUJIP0120QDU

Níže uvedeného dne, měsíce a roku spolu uzavírají podle ustanovení § 2055 a násl. zákona č. 89/2012 Sb., Občanský zákoník, tito účastníci

**Město Pelhřimov, se sídlem Masarykovo nám. 1, PSČ 393 01 Pelhřimov  
IČO 002 48 801, DIČ CZ00248801**

**zastoupené starostou města Ing. Františkem Kučerou a místostarostou města  
Ladislavem Medem  
jako dárce**

a

**Kraj Vysočina, se sídlem v Jihlavě, Žižkova 1882/57, 587 33 Jihlava  
IČO 708 90 749, DIČ CZ70890749**

**zastoupený hejtnanem kraje MUDr. Jiřím Běhounkem  
k podpisu smlouvy pověřen náměstek hejtmána kraje pro oblast ekonomiky a majetku  
Ing. Josef Pavlík  
jako obdarovaný**

tuto

## **Darovací smlouvu**

### **Článek I.**

Dárce se ve smyslu zákona č. 172/1991 Sb., o přechodu některých věcí, práv a závazků z majetku ČR do vlastnictví obcí, stal výhradním vlastníkem pozemků par. č. 45/2, par. č. 404/1, par. č. 410/11, par. č. 410/12, par. č. 410/27, par. č. 410/52 a par. č. 410/53, které Katastrální úřad pro Vysočinu, Katastrální pracoviště Pelhřimov vede na listu vlastnictví č. 10001 pro katastrální území Pobistrýce a obec Pelhřimov.

Geometrickým plánem č. 44-25/2015 ze dne 19. 8. 2015, odsouhlaseným Katastrálním úřadem pro Vysočinu, Katastrálním pracovištěm Pelhřimov dne 21. 8. 2015 se z pozemku par. č. 45/2 odděluje část o výměře 40 m<sup>2</sup> nově označená jako pozemek par. č. 45/3, z pozemku par. č. 404/1 se odděluje část o výměře 9 m<sup>2</sup> nově označená jako pozemek par. č. 404/10, z pozemku par. č. 410/11 se odděluje část o výměře 1 m<sup>2</sup> nově označená jako pozemek par. č. 410/73, z pozemku par. č. 410/12 se odděluje část o výměře 39 m<sup>2</sup> nově označená jako pozemek par. č. 410/75, z pozemku par. č. 410/27 se odděluje část o výměře 56 m<sup>2</sup> nově označená jako pozemek par. č. 410/83 a část o výměře 17 m<sup>2</sup> nově označená jako pozemek par. č. 410/84, z pozemku par. č. 410/52 se odděluje část o výměře 50 m<sup>2</sup> nově označená jako pozemek par. č. 410/70 a z pozemku par. č. 410/53 se odděluje část o výměře 2 m<sup>2</sup> nově označená jako pozemek par. č. 410/69.

### **Článek II.**

Dárce touto smlouvou daruje nově oddělené pozemky par. č. 45/3 o výměře 40 m<sup>2</sup>, par. č. 404/10 o výměře 9 m<sup>2</sup>, par. č. 410/73 o výměře 1 m<sup>2</sup>, par. č. 410/75 o výměře 39 m<sup>2</sup>, par. č. 410/83 o výměře 56 m<sup>2</sup>, par. č. 410/84 o výměře 17 m<sup>2</sup>, par. č. 410/70 o výměře 50 m<sup>2</sup> a par. č. 410/69 o výměře 2 m<sup>2</sup> v k. ú. Pobistrýce a obci Pelhřimov, včetně součástí a příslušenství a se všemi právy a povinnostmi obdarovanému.

Hodnota daru byla stanovena dle účetní evidence vedené městem Pelhřimov a u pozemku par. č. 45/3 činí 171,20 Kč, u pozemku par. č. 404/10 činí 38,52 Kč, u pozemku par. č. 410/73 činí 4,28 Kč, u pozemku par. č. 410/75 činí 166,92 Kč, u pozemku par. č. 410/83 činí 239,68 Kč, u pozemku par. č. 410/84 činí 72,76 Kč, u pozemku par. č. 410/70 činí 214 Kč a u pozemku par. č. 410/69 činí 8,56 Kč.

Obdarovaný s tímto darem souhlasí a zmíněné pozemky přebírá do svého výhradního vlastnictví.

Dárce daruje obdarovanému výše uvedené pozemky za účelem majetkoprávního vypořádání silnice III/12925.

### **Článek III.**

Dárce prohlašuje, že na převáděných pozemcích, uvedených v článku II. této smlouvy nevážnou žádná věcná břemena, zástavní práva nebo jiná omezení vlastnických práv.

Podpisem této smlouvy obdarovaný stvrzuje, že zná skutečný stav převáděných pozemků a že s ním souhlasí.

### **Článek IV.**

Smluvní strany se dohodly, že veškeré náklady spojené se vkladem této smlouvy do katastru nemovitostí hradí obdarovaný.

### **Článek V.**

Tato darovací smlouva je vyhotovena ve 3 stejnopisech, z nichž dárce i obdarovaný obdrží každý po 1 vyhotovení a zbývající 1 vyhotovení je určeno pro katastrální úřad k založení do sbírky listin.

### **Článek VI.**

Účastníci této smlouvy tímto Katastrálnímu úřadu pro Vysočinu, Katastrálnímu pracovišti Pelhřimov navrhují na příslušný list vlastnictví pro uvedené k. ú. a obec, kde bude jako výhradní vlastník uveden Kraj Vysočina, zapsat pozemky uvedené v článku II. této smlouvy.

### **Článek VII.**

**schvalovací doložka města**

V souladu s ustanovením § 39 odst. 1 zákona č. 128/2000 Sb., o obcích, ve znění pozdějších předpisů, byl záměr darování pozemků uvedených v článku II. této smlouvy zveřejněn na úřední desce města Pelhřimov ve dnech 12.5.2017 až 30.5.2017.

Ve smyslu ustanovení § 85 písm. a) zákona č. 128/2000 Sb., o obcích, ve znění pozdějších předpisů, Zastupitelstvo města Pelhřimov schválilo darování pozemků dle článku II. této smlouvy z vlastnictví města Pelhřimov do vlastnictví Kraje Vysočina usnesením č. 18/18/17/Z ze dne 21.6.2017.

### **Článek VIII.**

**schvalovací doložka kraje**

Ve smyslu ustanovení § 36 odst. 1 písm. a) zákona č. 129/2000 Sb., o krajích, ve znění pozdějších předpisů, Zastupitelstvo Kraje Vysočina usnesením č. 0228/03/2016/ZK ze dne

10. 5. 2016 rozhodlo nabýt darem pozemky uvedené v článku II. této smlouvy z vlastnictví města Pelhřimov do vlastnictví Kraje Vysočina.


### Článek IX.


Kraj Vysočina se zavazuje, že splní zákonnou povinnost dle § 5 odst. 2 zákona č. 340/2015 Sb., o registru smluv.

Účastníci této smlouvy po jejím přečtení prohlašují, že byla sepsána dle jejich pravé a svobodné vůle, nikoliv v tísní a za nápadně nevýhodných podmínek. Na důkaz toho připojují své podpisy.

V Pelhřimově dne 30. 06. 2017

V Jihlavě dne 30. 06. 2017


  
.....  
Ing. František Kučera  
starosta města

  
.....  
Ing. Josef Pavlík  
náměstek hejtmána kraje  
pro oblast ekonomiky a majetku



V Pelhřimově dne 30. 06. 2017

  
.....  
Ladislav Med  
místostarosta města



Výkaz údajů o benifikovaných půdně ekologických jednotkách (BPEJ) k parcelám nověto stavy

Parcelní číslo podle katastrálního území		Kód BPEJ	Výměra		BPEJ na dílu parcely	Parcelní číslo podle katastrálního území		Kód BPEJ	Výměra		BPEJ na dílu parcely
ha	m <sup>2</sup>		ha	m <sup>2</sup>		ha	m <sup>2</sup>				
157/1		72911	23	03	157						
158/1		72911	3	90	158						
		72911	6	19	158						
160/1		72911	42	37	160						
162/1		72911	23	73	162						
163/1		72911	26	98	163						
164/1		72911	49	83	164						
170/1		72911	1	87	53	170/1					
		72914	1	24	57	170/1					
177/1		72911	89	31	177						
		72914	31	45	177						
189/1		72911	1	14	189						
		72914	46	04	189						
192/1		72911	1	87	47	192/1					
		72914				192/1					

GEOMETRICKÝ PLÁN DVO rozdelení pozemků		Geometrický plán vznikl účelové úpravy zeměměřičským inženýrem Ing. Jiří Hrdina		Stojopisná kopie účelové úpravy zeměměřičským inženýrem Ing. Jiří Hrdina	
Číslo příjmu: 691/95		Číslo příjmu: 691/95		Číslo příjmu: 691/95	
Dne: 19.3.2015		Dne: 19.3.2015		Dne: 19.3.2015	
Vytvořitel: Ing. Jiří Hrdina Mokotovská 42, 651 00 Brno		Tato stojopisná kopie geometrického plánu vznikla v rámci úpravy zeměměřičským inženýrem Ing. Jiří Hrdina		Tato stojopisná kopie geometrického plánu vznikla v rámci úpravy zeměměřičským inženýrem Ing. Jiří Hrdina	
Číslo plánu: 44 - 25/2015		Klí pro Vysočinu KP Pelhřimov Ing. Jaroslava Cabadajova PGP 666/2015-304 2015.08.21 08:39:23 CF-SI		Ověřeno a podpisem geom. inženýra v listinné podobě	
Okres: Pelhřimov					
Obec: Pelhřimov					
Kat. území: Pobísňov					
Mapový list: KMD					
Do zveřejnění v listinné podobě byla poskytnuta možnost sazebních vztahů s příslušnými měřicími body, které byly přesněji zjištěny předposledním měřením plast, značky, kolíčky, hřeby, barva a barva mořidla					

VÝKAZ DOSAVIDEJŠÍHO A NOVEHO STAVU ÚDAJŮ KATASTRU NEMOVITOSTÍ

Označení pozemku pau. číslo	Dosažený stav		Označení pozemku pau. číslo	Nový stav		Typ stavby	Způsob využití	Způsob využití	Převzatá stavba			Označení stavby	
	Výměra plochy			Výměra plochy					Důvod převzetí	Důvod převzetí	Výměra plochy		Výměra plochy
	ha	m <sup>2</sup>		ha	m <sup>2</sup>								
45/2	5	47	45/2	5	07	0	45/2	10001	5	07			
			45/3		40	0	45/2	10001				40	
46/2		58	46/2		38	0	46/2			38			
			46/3		20	0	46/2		55	20			
157	25	01	157/1	23	03	0	157		55	23	03		
			157/2		1	98	0	157		55	1	98	
158	12	00	158/1	10	09	0	158		55	10	09		
			158/2		1	91	0	158		55	1	91	
160	43	45	160/1	42	37	0	160		85	42	37		
			160/2		1	08	0	160		85	1	08	
162	24	80	162/1	23	73	0	162		132	23	73		
			162/2		1	07	0	162		132	1	07	
163	28	00	163/1	26	98	0	163		73	26	98		
			163/2		1	02	0	163		73	1	02	
164	50	58	164/1	49	83	0	164		85	49	83		
			164/2			75	0	164		85		75	
170/1	3	14	170/1	3	12	0	170/1		72	3	12		
			170/3			2	26	0	170/1		72	2	26
177	1	25	177/1	1	20	0	177		85	1	20		
			177/2			3	96	0	177		85	3	96
			177/3				33	0	177		85		33
189	41	69	189/1	41	18	0	189		77	41	18		
			189/2			51	0	189		77		51	
192/1	1	88	192/1	1	87	0	192/1		85	1	87		
			192/7			1	15	0	192/1		85	1	15
			404/1			4	63	0	404/1		10001		4
404/10	4	72	404/10		9	0	404/1		10001			9	
			404/8			2	17	0	404/8		10002		2
404/8	2	44	404/8		27	0	404/8		10002			27	
			410/1			1	92	0	410/1		131	1	92
410/1	2	08	410/1		23	0	410/1		131		23		
			410/93		3	0	410/1		131		3		
			410/94		23	0	410/1		131		23		
			410/95		1	05	0	410/1		131		1	05
			410/96		2	16	0	410/1		131		2	16
			410/97		3	44	0	410/1		131		3	44
			410/98		3	44	0	410/1		131		3	44
			410/99		62	0	410/1		131		62		
			410/100		6	0	410/1		131		6		
			410/101		66	0	410/1		131		66		
			410/102		70	0	410/1		131		70		
			410/103		63	0	410/1		131		63		
			410/104		38	0	410/1		131		38		
			410/105		19	0	410/1		131		19		
			410/106		63	0	410/1		131		63		
410/107	1	21	410/107		1	0	410/1		131		1	21	
			410/108		1	13	0	410/1		131		1	13
410/10	68		410/10		17	0	410/10		59		17		
			410/74		51	0	410/10		59		51		
410/11	12		410/11		11	0	410/11		10001		11		
			410/73		1	0	410/11		10001		1		
410/12	1	35	410/12		96	0	410/12		10001		96		
			410/75		39	0	410/12		10001		39		
410/15	2	71	410/15	2	31	0	410/15		147	2	31		

