

---

**SMLOUVA O REALIZACI PŘEKLÁDKY  
SÍŤE ELEKTRONICKÝCH KOMUNIKACÍ  
č. HK 2025\_0055**

---

**mezi**

**CETIN a.s.**

**a**

**město Litomyšl**

**CETIN a.s.**

se sídlem Českomoravská 2510/19, Libeň, 190 00 Praha 9

IČO: 04084063

DIČ: CZ04084063

ID DS: qa7425t

zapsaná v obchodním rejstříku vedeném u Městského soudu v Praze pod sp. zn. B 20623  
zastoupená na základě pověření Ing. Dagmar Krupičkovou, Team leaderem, Překládka,  
smlouvy VFS

(„**CETIN**“)

a

**město Litomyšl**

se sídlem Bratří Šťastných 1000, 570 20 Litomyšl

IČO: 00276944

DIČ: CZ00276944

ID DS: x4cbvs8

zastoupená Mgr. Danielem Brýdlem, LL.M., starostou

(„**Stavebník**“)

(CETIN a Stavebník dále společně jako „**Smluvní strany**“ a jednotlivě jako „**Smluvní strana**“)

**VZHLEDEM K TOMU, ŽE:**

- A) Společnost CETIN je podnikatelem dle Zákona o elektronických komunikacích a zajišťuje dle Zákona o elektronických komunikacích výstavbu a provoz sítí elektronických komunikací a je vlastníkem a provozovatelem Vedení a zařízení společnosti CETIN;
- B) Stavba vyvolala Překládku;
- C) Stavebník má zájem a přeje si, aby společnost CETIN zajistila Překládku,

uzavírají Smluvní strany níže uvedeného dne, měsíce a roku dle ust. § 1746 odst. 2 Občanského zákoníku a dle ust. § 104 odst. 17 Zákona o elektronických komunikacích tuto

**Smlouvu o realizaci překládky sítě elektronických komunikací  
(„**Smlouva**“)**

**DEFINICE**

Výrazy označené ve Smlouvě počátečním velkým písmenem mají pro účely Smlouvy níže uvedený význam, není-li Smlouvou výslovně stanoveno jinak:

**Faktura** znamená daňový doklad nebo zálohový daňový doklad s náležitostmi dle ust. § 435 Občanského zákoníku a s náležitostmi dle příslušných ustanovení ZDPH;

**GDPR** znamená Nařízení Evropského parlamentu a Rady (EU) č. 2016/679 ze dne 27. dubna 2016, o ochraně fyzických osob v souvislosti se zpracováním osobních údajů a o volném pohybu těchto údajů a o zrušení směrnice 95/46/ES (obecné nařízení o ochraně osobních údajů), které je účinné od 25. května 2018;

**Občanský zákoník** znamená zákon č. 89/2012 Sb., občanský zákoník, ve znění pozdějších předpisů;

**Projekt** znamená realizační projektovou dokumentaci Překládky, která je přílohou č. 1 Smlouvy;

**Překládka** znamená stavbu v k.ú. Litomyšl a Osík spočívající (i) ve změně trasy nebo místa umístění Vedení a zařízení společnosti CETIN, a/nebo (ii) v provedení zvýšené mechanické ochrany Vedení a zařízení společnosti CETIN v jeho stávající trase umístění, jejíž rozsah je specifikován v Projektu;

**Příprava Překládky** znamená přípravné činnosti s Překládkou související, nezbytné pro vlastní realizaci Překládky, a to zpracování Projektu a další činnosti uvedené v odst. 4.1 písmeno (a) Smlouvy;

**Předpoklady pro realizaci Překládky** znamená předpoklady určené v odst. 3.2 Smlouvy;

**SEK** znamená komunikační síť ve smyslu ust. § 2 odst. 2 písm. d) Zákona o elektronických komunikacích, tj. síť elektronických komunikací, kterou se rozumí přenosové systémy, popřípadě spojovací nebo směrovací zařízení a jiné prostředky, včetně prvků sítě, které nejsou aktivní, které umožňují přenos signálů po vedení, rádiovými, optickými nebo jinými elektromagnetickými prostředky, včetně družicových sítí, pevných sítí s komutací okruhů nebo paketů a mobilních zemských sítí, sítí pro rozvod elektrické energie v rozsahu, v jakém jsou používány pro přenos signálů, sítí pro rozhlasové a televizní vysílání a sítí kabelové televize, bez ohledu na druh přenášené informace;

**Stavba** znamená stavbu pod označením „**Cyklostezka Litomyšl - Osík**“, jejímž stavebníkem je Stavebník;

**Stavební připravenost** znamená stav Stavby, který stavebně a technicky umožňuje umístění překládané části SEK, zejména jsou dokončeny hrubé terénní úpravy v nové trase Vedení a zařízení společnosti CETIN, vyřezány dřeviny, odstraněny neprovozované inženýrské sítě a jiné další objekty v trase a terén je zarovnan do úrovně konečné nivelety;

**Stavební zákon** znamená zákon č. 283/2021 Sb., stavební zákon, ve znění pozdějších předpisů;

**Vedení a zařízení společnosti CETIN** znamená podzemní nebo nadzemní vedení komunikační sítě společnosti CETIN nebo telekomunikační zařízení společnosti CETIN;

**Vyjádření o poloze sítě** znamená „*Vyjádření o poloze sítě elektronických komunikací a Všeobecné podmínky ochrany sítě elektronických komunikací*“ ze dne 7. 2. 2025 vydané pod č.j. 36716/25, které si vyžádal a obdržel Stavebník;

**Zákon o registru smluv** znamená zákon č. 340/2015 Sb., o zvláštních podmínkách účinnosti některých smluv, uveřejňování těchto smluv a o registru smluv (zákon o registru smluv), ve znění pozdějších předpisů;

**Zákon o vyvlastnění** znamená zákon č. 184/2006 Sb., o odnětí nebo omezení vlastnického práva k pozemku nebo ke stavbě, v účinném znění;

**ZDPH** znamená zákon č. 235/2004 Sb., o dani z přidané hodnoty, ve znění pozdějších předpisů;

**Zákon o elektronických komunikacích** znamená zákon č. 127/2005 Sb., o elektronických komunikacích a o změně některých souvisejících zákonů (zákon o elektronických komunikacích), ve znění pozdějších předpisů.

## 1. ÚVODNÍ USTANOVENÍ

1.1. Společnost CETIN je vlastníkem SEK, jež má být přeložena na základě Smlouvy.

- 1.2. Stavebník dle Vyjádření o poloze sítě vyvolává Překládku dotčené části SEK dle ust. § 104 odst. 17 Zákona o elektronických komunikacích.
- 1.3. Překládka dle Smlouvy je vedena u společnosti CETIN pod označením „VPIC\_LITOMYŠL - OSÍK\_Cyklostezka“.

## **2. PŘEDMĚT SMLOUVY**

- 2.1. Předmětem Smlouvy je závazek společnosti CETIN zajistit Překládku a s ní související záležitosti v rozsahu Projektu a za podmínek stanovených Smlouvou a závazek Stavebníka, který Překládku vyvolal, společnosti CETIN uhradit všechny nezbytné náklady spojené s Překládkou, které by společnosti CETIN nevznikly, kdyby Překládka nebyla Stavebníkem vyvolána.

## **3. PŘEKLÁDKA A JEJÍ PODMÍNKY**

- 3.1. Překládka bude realizována v rozsahu a na nemovitostech určených v Projektu.
- 3.2. Předpokladem pro realizaci Překládky je splnění každé z následujících podmínek:
  - a) pro stavbu Překládky je dle příslušných ustanovení Stavebního zákona vydáno povolení, povolení je pravomocné a společnosti CETIN bylo takové pravomocné povolení, včetně jeho grafické a dokladové části, předáno;
  - b) ve prospěch společnosti CETIN je zajištěno právo užívat nemovitosti dotčené Překládkou tak, že mezi společností CETIN a každým vlastníkem každé nemovitosti dotčené v souvislosti s Překládkou je uzavřena smlouva o smlouvě budoucí o zřízení služebnosti dle ust. § 104 odst. 3 Zákona o elektronických komunikacích nebo vzniklo společnosti CETIN oprávnění k užívání cizích nemovitostí dle ust. § 104a nebo je ve prospěch společnosti CETIN právo užívat nemovitosti dotčené Překládkou dle Zákona o vyvlastnění vyvlastněno;
  - c) jsou zajištěny zemní práce související s Překládkou včetně zřízení kabelového lože;
  - d) společnosti CETIN byla doručena písemná výzva k převzetí výkopu a předání staveniště, včetně určení termínu, kdy staveniště má být převzato, na adresu kontaktní osoby společnosti CETIN uvedené v odst. 8.1. Smlouvy, a to minimálně se 7denním předstihem před počátkem realizace Překládky.
- 3.3. Společnost CETIN nemá povinnost (i) zahájit provedení Překládky dříve, než nastaly Předpoklady pro realizaci Překládky a (ii) provést Překládku, nejsou-li splněny Předpoklady pro realizaci Překládky; bez zajištění Předpokladů pro realizaci Překládky nebude Překládka realizována.
- 3.4. Vlastníkem SEK, přeložené na základě Smlouvy, zůstává společnost CETIN.
- 3.5. Společnost CETIN je oprávněna realizaci Překládky pověřit jinou osobu. Je-li realizací Překládky a/nebo jednotlivými úkony Překládky pověřena jiná osoba, odpovídá společnost CETIN Stavebníkovi tak, jako by Překládku realizovala sama.

## **4. ZÁVAZKY SMLUVNÍCH STRAN**

- 4.1. Společnost CETIN se zavazuje
  - a) před realizací Překládky:
    - (i) pokusit se uzavřít smlouvu o smlouvě budoucí o zřízení služebnosti s vlastníky Překládkou dotčených nemovitostí, tzn. prokazatelně učinit vlastníkům Překládkou dotčených nemovitostí návrh takové smlouvy.

- b) po realizaci Překládky:
- (i) zajistit pro své potřeby dokumentaci skutečného provedení Překládky; dokumentace skutečného provedení Překládky nebude dokumentací skutečného provedení s náležitostmi dle vyhlášky č. 131/2024 Sb., o dokumentaci staveb, v účinném znění;
  - (ii) zajistit vyhotovení geometrického plánu s vyznačením rozsahu služebnosti k Překládkou dotčeným nemovitostem;
  - (iii) zajistit uzavření smluv o zřízení služebnosti s vlastníky Překládkou dotčených nemovitostí a vklad služebnosti dle smluv o zřízení služebnosti s vlastníky Překládkou dotčených nemovitostí do katastru nemovitostí.

4.2. Stavebník je povinen před realizací Překládky:

- a) plnit podmínky určené Vyjádřením o poloze sítě;
- b) zajistit zemní práce související s Překládkou včetně zřízení kabelového lože;
- c) po splnění Předpokladů pro realizaci Překládky, nejdříve však dva (2) měsíce od uzavření Smlouvy, vyzvat písemně společnost CETIN k realizaci Překládky a oznámit společnosti CETIN Stavební připravenost („**Kvalifikovaná výzva**“);
- d) písemně vyzvat společnost CETIN k převzetí výkopu a předání staveniště, včetně určení termínu, kdy staveniště má být převzato, a to na adresu kontaktní osoby společnosti CETIN uvedené v odst. 8.1. Smlouvy, a to minimálně se sedmi (7) denním předstihem před počátkem realizace Překládky.

Práva a povinnosti z rozhodnutí o povolení záměru Městského úřadu Litomyšl – rozhodnutí o umístění stavby „Cyklostezka Litomyšl – Osík“ č.j. MěÚ Litomyšl 041367/2024 ze dne 14. 6. 2024, pravomocného dne 17. 7. 2024 („**Rozhodnutí**“), které je Přílohou č. 2 Smlouvy, a to (i) práva k umístění resp. přeložení veřejné komunikační sítě společnosti CETIN za podmínek v Rozhodnutí stanovených, a (ii) práva a povinnosti související, založená stanovisky dotčených orgánů státní správy, vlastníků a správců inženýrských sítí a účastníků řízení, tak jak jsou v Rozhodnutí výslovně uvedeny, svědčí ode dne právní moci Rozhodnutí společnosti CETIN.

4.3. Společnost CETIN se zavazuje zajistit realizaci Překládky do dvou (2) měsíců ode dne, kdy bude splněna poslední ze všech následujících podmínek:

- a) společnosti CETIN je doručena Kvalifikovaná výzva;
- b) Stavebník splnil povinnosti dle odst. 4.2. Smlouvy.

4.4. Stavebník bere na vědomí, že mezi společnostmi CETIN a vlastníky Překládkou dotčených nemovitostí musí dojít s ohledem na ust. § 104 Zákona o elektronických komunikacích k úpravě vzájemných právních vztahů v podobě uzavření písemné smlouvy o budoucí smlouvě o zřízení služebnosti a po realizaci Překládky k uzavření smlouvy o zřízení služebnosti případně ke zřízení takového práva ve vyvlastňovacím řízení. Náhrady za zřízení služebností, které společnost CETIN vlastníkům Překládkou dotčených nemovitostí uhradí, bude Stavebník s ohledem na ust. § 104 odst. 17 Zákona o elektronických komunikacích povinen uhradit společnosti CETIN jako náklady vzniklé společnosti CETIN v souvislosti s Překládkou. Stejně tak bude Stavebník povinen uhradit společnosti CETIN náklady za uhrazení správních poplatků za vklad služebností do katastru nemovitostí, případně náklady vzniklé společnosti CETIN v souvislosti s vyvlastňovacím řízením.

4.5. Stavebník se zavazuje poskytnout společnosti CETIN při uzavírání smluv o budoucí smlouvě o zřízení služebnosti a po realizaci Překládky při uzavírání smluv o zřízení služebnosti potřebnou součinnost.

4.6. Jakákoliv lhůta určená společnosti CETIN Smlouvou k realizaci Překládky se prodlužuje o dobu, po kterou je v prodlení Stavebník s plněním povinností dle Smlouvy a/nebo po kterou byla realizace Překládky přerušena nebo nemohla být zahájena

z důvodu nikoliv na straně společnosti CETIN, a o další dobu, o kterou je lhůtu k realizaci Překládky třeba prodloužit v důsledku prodloužení Stavebníka. Společnost CETIN je oprávněna přerušit a/nebo vůbec nezačít realizaci Překládky v případě, kdy jí nebude uhrazena zálohová platba dle odst. 6.1. písm. b) Smlouvy, a to až do plného uhrazení této platby.

- 4.7. Dnem ukončení realizace Překládky je den, kdy je Stavebníkovi odesláno na adresu uvedenou v hlavičce Smlouvy nebo na adresu elektronické pošty určenou v odst. 8.2. Smlouvy oznámení o ukončení realizace Překládky.

## 5. NÁKLADY SPOJENÉ S PŘEKLÁDKOU

- 5.1. Stavebník je dle ust. § 104 odst. 17 Zákona o elektronických komunikacích povinen nést náklady Překládky dotčeného úseku SEK, přičemž takovými náklady jsou všechny nezbytné náklady vlastníka SEK, které by mu nevznikly, kdyby Překládka nebyla Stavebníkem vyvolána.
- 5.2. Výše nákladů Překládky stanovených na základě Projektu činí ke dni uzavření Smlouvy **1 400 990,- Kč** (slovy: jeden milion čtyři sta tisíc devět set devadesát korun českých). Specifikace těchto nákladů je uvedena v Projektu. Překládka dle Zákona o elektronických komunikacích je mimo předmět daně z přidané hodnoty.
- 5.3. V případě, že v souvislosti s realizací Překládky společnosti CETIN vzniknou další nezbytné náklady na Překládku, které nejsou vyčísleny v odst. 5.2. Smlouvy, se Stavebník zavazuje je společnosti CETIN uhradit.

Může se jednat zejména, nikoliv však výlučně o:

- a) náklady na náhrady za omezení vlastnického práva vlastníkům Překládkou dotčených nemovitostí dle uzavřených smluv o služebnosti a/nebo dle pravomocného rozhodnutí příslušného vyvlastňovacího úřadu o omezení vlastnického práva zřízením služebnosti rozhodnutím,
- b) náklady související se zrušením a následným výmazem služebnosti (vázaností na nemovitostech dotčených původní, překládanou SEK) z katastru nemovitostí,
- c) náklady na náhrady za omezené užívání lesního a půdního fondu včetně nákladů na vypracování výpočtu,
- d) hydrogeologický, geologický, dendrologický a ostatní odborné posudky zpracované subjekty k tomu určenými,
- e) náklady na koordinační výkresy, povodňové plány a zaměření, vyžadované dotčenými subjekty,
- f) náklady na identifikaci parcel,
- g) náklady na správní poplatky dle zákona č. 634/2004 Sb. o správních poplatcích, v účinném znění, které vzniknou společnosti CETIN v důsledku získávání potřebných správních rozhodnutí – povolení, a které jsou nezbytné k realizaci Překládky,
- h) náklady související se zvláštním užíváním veřejného prostranství, vyměřené v souvislosti s realizací Překládky podle zákona č. 565/1990 Sb., o místních poplatcích, v účinném znění,
- i) náklady související se zvláštním užíváním dle ust. § 25 zákona č. 13/1997 Sb., o pozemních komunikacích, v účinném znění,
- j) náklady na peněžité plnění plynoucí z nájemních smluv, jejichž uzavření je nutné pro realizaci Překládky,
- k) náklady související s majetkovými újmami, způsobenými na zemědělských plodinách v souvislosti s realizací Překládky,
- l) náklady na ochranu komunikačních vedení a zařízení před přepětím a nadproudem, včetně odborného výpočtu a návrhu,
- m) náklady související se záchranným archeologickým dohledem.

- 5.4. Výše nákladů na Překládku uvedená v odst. 5.2. Smlouvy se změní písemným oznámením společnosti CETIN o změně výše nákladů na Překládku doručeným Stavebníkovi („**Oznámení o změně výše nákladů**“). Společnost CETIN je oprávněna Oznámení o změně výše nákladů učinit v každém kalendářním roce, ve kterém je Smlouva účinná, vždy však pouze jednou (1) za příslušný kalendářní rok. Společnost CETIN není povinna za trvání účinnosti Smlouvy učinit žádné Oznámení o změně výše nákladů.

## 6. PLATEBNÍ PODMÍNKY

- 6.1. Náklady spojené s Překládkou ve výši skutečně provedených prací a skutečně vynaložených nákladů dle odst. 5.2. a/nebo odst. 5.4. Smlouvy je Stavebník povinen uhradit na základě jednotlivých daňových dokladů. Faktury budou společností CETIN vystaveny takto:
- a) zálohovou platbou ve výši **700 000,- Kč** (slovy: sedm set tisíc korun českých) („**Záloha**“); výzva k úhradě Zálohy bude společností CETIN vystavena do patnácti (15) dnů ode dne, kdy je společností CETIN doručena Kvalifikovaná výzva;
  - b) úhradou doplatku na základě Faktury na celkovou výši nákladů Překládky; Fakturu vystaví společnost CETIN do třiceti (30) dnů ode dne dokončení Překládky dle odst. 4.7 Smlouvy. Faktura bude obsahovat zúčtování Zálohy; v případě, že výsledkem vyúčtování Zálohy bude přeplatek, společnost CETIN vrátí přeplatek do třiceti (30) kalendářních dní od vystavení vyúčtování dle tohoto odstavce.
- 6.2. Náklady společnosti CETIN uvedené v odst. 5.3. Smlouvy budou hrazeny Stavebníkem odděleně na základě samostatných Faktur vystavených společností CETIN.
- 6.3. Jakoukoliv Fakturu vystavenou společností CETIN dle Smlouvy a v souladu se Smlouvou je Stavebník povinen uhradit ve lhůtě třiceti (30) dnů ode dne doručení Faktury.
- 6.4. Faktury budou Stavebníkovi zasílány na adresu Stavebníka uvedenou v hlavičce Smlouvy, do datové schránky Stavebníka nebo elektronicky na adresu: [podatelna@litomysl.cz](mailto:podatelna@litomysl.cz). Daňový doklad zaslaný na adresu elektronické pošty určenou v předchozí větě musí obsahovat zaručený elektronický podpis nebo být zabezpečen jakýmkoliv jiným certifikátem uznávaným právním řádem České republiky.
- 6.5. Náklady dle Smlouvy budou Stavebníkem hrazeny na účet společnosti CETIN určený na Faktuře.
- 6.6. Stavebník se dostane do prodlení s uhrazením Faktury, pokud řádně a v souladu se Smlouvou účtovaná částka nebude nejpozději poslední den splatnosti Faktury připsána ve prospěch účtu společnosti CETIN.

## 7. SANKCE

- 7.1. Pro případ, že Stavebník bude v prodlení s úhradou některé částky, k jejíž úhradě je dle Smlouvy povinen, je povinen uhradit společnosti CETIN smluvní pokutu ve výši 0,3 % z dlužné částky za každý započatý den prodlení.
- 7.2. Smluvní pokuta je splatná do deseti (10) dnů ode dne doručení písemné výzvy příslušné Smluvní straně k její úhradě.
- 7.3. Zaplacením smluvní pokuty dle Smlouvy není dotčen nárok společnosti CETIN na náhradu skutečné škody a ušlého zisku v celém rozsahu způsobené škody.

## 8. KONTAKTNÍ A ODPOVĚDNÉ OSOBY SMLUVNÍCH STRAN

### 8.1. Za společnost CETIN:

ve věcech smluvních: Hana Holušová  
funkce: specialista pro výstavbu sítě  
tel.: 720 752 377, e-mail: hana.holusova@cetin.cz

ve věcech technických: Aleš Pachman  
funkce: specialista koordinace výstavby sítě  
tel.: 724 130 670, e-mail: ales.pachman@cetin.cz

### 8.2. Za Stavebníka:

ve věcech smluvních: Mgr. Daniel Brýdl, LL.M.  
funkce: starosta  
tel. 461 653 300, e-mail: podatelna@litomysl.cz

ve věcech technických: Ing. Pavel Kubeš  
funkce: vedoucí odd. investic  
tel. 775 653 316, e-mail: pavel.kubes@litomysl.cz

### 8.3. Kontaktní osobu má Smluvní strana právo kdykoli změnit, a to písemným oznámením, doručeným druhé Smluvní straně. Změna je účinná doručením druhé Smluvní straně, ledaže Smluvní strana v oznámení uvedla pozdější datum účinnosti změny.

Pro vyloučení pochybností Smluvní strany ujednávají, že je-li v téže věci určeno více kontaktních osob, jedná každá samostatně, ledaže je Smlouvou určeno jinak.

## 9. ODSTOUPENÍ OD SMLOUVY

### 9.1. Smlouvu lze zrušit:

- (a) písemnou dohodou Smluvních stran;
- (b) odstoupením z důvodů a za podmínek stanovených Smlouvou.

### 9.2. Společnost CETIN má právo, aniž by tím omezila jakékoliv své jiné právo nebo možnost nápravy dle Smlouvy, odstoupit od Smlouvy s účinky ex nunc:

- a) je-li Stavebník v prodlení se splněním kterékoliv povinnosti dle Smlouvy a takové prodlení trvá déle než šedesát (60) Dnů,
- b) je-li Stavebník v prodlení s úhradou jakékoliv platby dle Smlouvy, a toto prodlení trvá déle než třicet (30) Dnů.

Společnost CETIN je oprávněna, aniž by tím omezila jakákoli svá jiná práva nebo možnosti nápravy dle Smlouvy, odstoupit od Smlouvy tím, že doručí Stavebníkovi písemné oznámení o odstoupení. Odstoupení je účinné okamžikem jeho doručení Stavebníkovi, není-li v odstoupení určeno pozdější datum jeho účinnosti.

### 9.3. Odstoupí-li společnost CETIN od Smlouvy dle odst. 9.2. Smlouvy, je Stavebník povinen uhradit společnosti CETIN veškeré náklady společnosti CETIN již vzniklé v souvislosti s plněním ze Smlouvy.

### 9.4. Pokud Smluvní strany ujednávají, že odstoupit od Smlouvy lze pouze způsobem a z důvodů určených ve Smlouvě, čímž Smluvní strany výslovně vylučují příslušná ustanovení Občanského zákoníku, která upravují možnosti odstoupení od Smlouvy.

### 9.5. Odstoupením od Smlouvy nezanikají zejména případné nároky na zaplacení úroků z prodlení, smluvních pokut, náhradu škody a dalších nákladů vzniklých na základě Smlouvy či v souvislosti s ní; dále nezanikají ustanovení Smlouvy, která vzhledem ke své povaze mají trvat i po pozbytí účinnosti Smlouvy.



## 10. ROZVAZOVACÍ PODMÍNKA

- 10.1. Kvalifikovaná výzva musí být doručena společnosti CETIN nejpozději do dvou (2) let od uzavření Smlouvy. Marré uplynutí této lhůty je rozvazovací podmínkou platnosti a účinnosti Smlouvy dle ust. § 548 odst. 2 Občanského zákoníku.
- 10.2. Smlouva pozbude účinnosti dnem následujícím po uplynutí dvou (2) let od uzavření Smlouvy, aniž by v této lhůtě byla společnosti CETIN doručena řádná Kvalifikovaná výzva.
- 10.3. Pozbude-li Smlouva účinnosti rozvazovací podmínkou, je Stavebník povinen uhradit společnosti CETIN veškeré náklady společnosti CETIN již vzniklé v souvislosti s plněním ze Smlouvy. Stavebník souhlasí s tím, že společnost CETIN provede na náklad Stavebníka veškeré nezbytné práce, které zajistí funkčnost a ochranu stavbou či dosavadní činností dotčené části SEK a dále veškeré činnosti a právní jednání, která jsou nezbytná k zajištění souladnosti umístění SEK s veřejnými a soukromými oprávněními společnosti CETIN k SEK. Náklady dle předchozí věty uhradí Stavebník společnosti CETIN do třiceti (30) dnů od vystavení Faktury.
- 10.4. Pozbytím účinnosti Smlouvy touto rozvazovací podmínkou nezanikají případné nároky Smluvních stran na zaplacení úroků z prodlení, smluvních pokut, náhradu škody a dalších nákladů vzniklých na základě Smlouvy či v souvislosti s ní; dále nezanikají ustanovení Smlouvy, která vzhledem ke své povaze mají trvat i po zániku Smlouvy.

## 11. OCHRANA OSOBNÍCH ÚDAJŮ

- 11.1. Za účelem plnění práv a povinností vyplývajících ze Smlouvy nebo vzniklých v souvislosti se Smlouvou si Smluvní strany navzájem předávají nebo mohou předávat osobní údaje („Osobní údaje“) ve smyslu čl. 4 odst. 1 GDPR subjektů údajů, kterými jsou zejména zástupci, zaměstnanci nebo zákazníci druhé Smluvní strany či jiné osoby pověřené druhou Smluvní stranou k výkonu či plnění práv a povinností vyplývajících ze Smlouvy nebo vzniklých v souvislosti se Smlouvou. Přijímající Smluvní strana je tak vzhledem k předávaným Osobním údajům v pozici správce.
- 11.2. Účelem předání Osobních údajů je plnění Smlouvy. Smluvní strany prohlašují, že předávané Osobní údaje budou zpracovávat pouze k naplnění tohoto účelu, a to v souladu s platnými právními předpisy, zejména v souladu s GDPR.
- 11.3. Smluvní strany prohlašují, že pro předání Osobních údajů druhé Smluvní straně disponují platným právním titulem v souladu s čl. 6 odst. 1 GDPR.
- 11.4. Smluvní strany berou na vědomí, že za účelem plnění Smlouvy může docházet k předání Osobních údajů z přijímající Smluvní strany třetí osobě, zejména osobě, prostřednictvím které přijímající Smluvní strana vykonává či plní práva a povinnosti vyplývající ze Smlouvy nebo vzniklá v souvislosti se Smlouvou. Za plnění povinností ze Smlouvy se považuje zejména provádění Překládky a s ní souvisejících záležitostí v rozsahu a za podmínek stanovených Smlouvou.
- 11.5. Předávající Smluvní strana zajistila nebo zajistí splnění veškerých zákonných podmínek nezbytných pro předání Osobních údajů vůči subjektům údajů, zejména informuje subjekty údajů o skutečnosti, že došlo k předání konkrétních Osobních údajů přijímající Smluvní straně, a to za účelem plnění Smlouvy. V případě, že přijímající Smluvní stranou je společnost CETIN, předávající Smluvní strana seznámí subjekty údajů rovněž i s podmínkami zpracování Osobních údajů, včetně rozsahu zvláštních práv subjektu údajů, které jsou uvedeny v Zásadách zpracování osobních údajů dostupných na adrese <https://www.cetin.cz/zasady-ochrany-osobnich-udaju>. Splnění povinností uvedené v tomto odstavci je předávající Smluvní strana povinna přijímající Smluvní straně na výzvu písemně doložit.

## 12. ZÁVĚREČNÁ USTANOVENÍ

- 12.1. Smlouva nabývá platnosti dnem podpisu oběma Smluvními stranami a účinnosti dnem následujícím po dni jejího uveřejnění dle zákona č. 340/2015 Sb., o zvláštních podmínkách účinnosti některých smluv, uveřejňování těchto smluv a o registru smluv (zákon o registru smluv), v účinném znění („Zákon o registru smluv“). Stavebník se zavazuje nejpozději do dvaceti (20) dnů od uzavření Smlouvy uveřejnit její obsah a tzv. metadata a splnit další povinnosti v souladu se Zákonem o registru smluv. Stavebník se zavazuje doručit společnosti CETIN potvrzení o uveřejnění Smlouvy dle Zákona o registru smluv vydané správcem registru smluv nejpozději následující den po jeho obdržení. Nebude-li Smlouva uveřejněna v souladu se Zákonem o registru smluv ani do tří (3) měsíců od jejího uzavření, zavazuje se Stavebník uzavřít se společností CETIN novou smlouvu, která svým obsahem bude hospodářsky odpovídat znění Smlouvy (přičemž určení lhůt, dob a termínů bude odpovídat tomuto principu a časovému posunu), a to do sedmi (7) dnů od doručení výzvy společnosti CETIN Stavebníkovi. Ujednání tohoto odstavce nabývá účinnosti okamžikem uzavření Smlouvy.
- 12.2. Vztahy ze Smlouvy vyplývající i vztahy Smlouvou neupravené se řídí právním řádem České republiky, zejména Občanským zákoníkem a Zákona o elektronických komunikacích. Smluvní strany se zavazují vyvinout maximální úsilí k odstranění vzájemných sporů, vzniklých na základě Smlouvy nebo v souvislosti se Smlouvou, a k jejich vyřešení zejména prostřednictvím jednání odpovědných osob nebo jiných pověřených subjektů. Nedohodnou-li se Smluvní strany na způsobu řešení vzájemného sporu, má každá ze Smluvních stran právo uplatnit svůj nárok u příslušného soudu České republiky.
- 12.3. Písemným stykem či pojmem „**písemně**“ se pro účely Smlouvy rozumí předání zpráv jedním z těchto způsobů:
- v listinné podobě;
  - datovou zprávou prostřednictvím informačního systému datových schránek;
  - e-mailovou zprávou podepsanou zaručeným elektronickým podpisem dle zákona č. 297/2016 Sb., o službách vytvářejících důvěru pro elektronické transakce, ve znění pozdějších předpisů;
  - e-mailovou zprávou zaslanou z adresy kontaktní osoby Smluvní strany na adresu kontaktní osoby druhé Smluvní strany, tak jak jsou určeny v čl. 8 Smlouvy.
- Jednostranné právní jednání způsobující zánik Smlouvy (výpověď nebo odstoupení) musí mít podobu samostatně podepsaného dokumentu a musí být doručeno pouze prostřednictvím poskytovatele poštovních služeb, prostřednictvím informačního systému datových schránek nebo jako příloha e-mailové zprávy na adresu kontaktní osoby ve věcech smluvních dle čl. 8 Smlouvy a, jedná-li se o právní jednání doručované společnosti CETIN, současně na e-mailovou adresu [contract\\_termination@cetin.cz](mailto:contract_termination@cetin.cz).
- 12.4. Stavebník bere na vědomí a souhlasí s tím, že nad rámec ustanovení Smlouvy nebudou jakákoliv práva a povinnosti dovozovány z dosavadní či budoucí praxe zavedené mezi Smluvními stranami či zvyklostí zachovávaných obecně či v odvětví týkajícím se předmětu plnění Smlouvy, ledaže je ve Smlouvě výslovně sjednáno jinak. Vedle shora uvedeného si Smluvní strany potvrzují, že si nejsou vědomy žádných dosud mezi nimi zavedených obchodních zvyklostí či praxe.
- 12.5. Smlouva může být měněna a doplňována pouze písemně, právními jednáními výslovně označenými za dodatky ke Smlouvě podepsanými oprávněnými zástupci Smluvních stran na téže dokumentu, a to buď v listinné podobě nebo elektronicky; změna jinou formou je vyloučena. Odstoupit od Smlouvy lze pouze písemně. Smluvní strany ujednaly, že ustanovení první věty tohoto odstavce nebudou aplikovat na změny

- kontaktních osob dle čl. 8 Smlouvy a pro případ Oznámení o změně výše nákladů dle odst. 5.5 Smlouvy, kdy postačí písemné oznámení o změně druhé Smluvní straně.
- 12.6. Smluvní strany se dohodly na vyloučení aplikace následujících ustanovení Občanského zákoníku:
- a) § 557;
  - b) § 1767 odst. 2;
  - c) § 1740 odst. 2 druhá věta a odst. 3;
  - d) § 1743; a
  - e) § 2002 a § 2003.
- 12.7. Smluvní strany na sebe v souladu s ust. § 1765 odst. 2 Občanského zákoníku přebírají nebezpečí změny okolností.
- 12.8. S odkazem na příslušná ustanovení Občanského zákoníku, zejména ust. § 1881 a § 1895 Občanského zákoníku, není Stavebník oprávněn převést či postoupit Smlouvu ani jakákoli svá práva nebo povinnosti ze Smlouvy nebo z její části třetí osobě bez předchozího písemného souhlasu společnosti CETIN.
- 12.9. Smlouva obsahuje úplné ujednání o předmětu Smlouvy a všech náležitostech, které Smluvní strany měly a chtěly ve Smlouvě ujednat, a které považují za důležité pro závaznost Smlouvy. Žádný projev Smluvních stran učiněný při jednání o Smlouvě ani projev učiněný po uzavření Smlouvy nesmí být vykládán v rozporu s výslovnými ustanoveními Smlouvy a nezakládá žádný závazek žádné ze Smluvních stran. V případě rozporu mezi ustanoveními Smlouvy a jejími přílohami, převáží text Smlouvy.
- 12.10. Smluvní strany souhlasí a potvrzují si, že údaje uvedené ve Smlouvě nejsou předmětem obchodního tajemství a zároveň nejsou informacemi požívajícími ochrany důvěrnosti majetkových poměrů.
- 12.11. Společnost CETIN přijala a dodržuje interní korporátní compliance program navržený tak, aby byl zajištěn soulad činnosti společnosti CETIN s platnými a účinnými právními předpisy, pravidly etiky a morálky, a zahrnující opatření, jejichž cílem je předcházení a odhalování porušování uvedených předpisů a pravidel (program Corporate Compliance - <https://www.cetin.cz/corporate-compliance>).

Stavebník (a jakákoliv fyzická nebo právnická osoba, která s ním spolupracuje a kterou využívá pro plnění povinností z této Smlouvy nebo v souvislosti s jejím uzavřením a realizací, tj. pracovníci, zástupci nebo externí spolupracovníci) ctí a dodržuje platné a účinné právní předpisy včetně mezinárodních smluv, základní morální a etické principy. Stavebník odmítá jakékoliv deliktní jednání a tohoto se zdržuje. Stavebník prohlašuje, že podle jeho nejlepšího vědomí a svědomí on ani žádný jeho pracovník, zástupce nebo externí spolupracovník neporušili v souvislosti s uzavřením této Smlouvy žádný platný a účinný právní předpis. Stavebník prohlašuje, že jeho činnost je legální a veškeré jeho prostředky pocházejí výhradně z legálních zdrojů.

Stavebník je povinen činit veškerá náležitá opatření a vyvíjet co největší úsilí, aby zabránil tomu, že on nebo jakýkoli jeho pracovník, zástupce nebo externí spolupracovník poruší v souvislosti s realizací této Smlouvy jakýkoliv platný a účinný právní předpis.

Aniž by byla dána jakákoli souvislost s předmětem činnosti dle této Smlouvy, Stavebník prohlašuje, že uplatňuje a bude uplatňovat veškerá náležitá opatření a že vyvíjí a bude vyvíjet co největší úsilí, aby v rámci jeho činnosti nebo zájmu nedošlo k jednání nebo situaci, která by způsobila takové významné ohrožení nebo narušení jeho reputace, jež by mohlo mít negativní dopad na reputaci s ním spolupracujících subjektů.

Vystupuje-li Stavebník pro společnost CETIN nebo jejím jménem, dává dodržování uvedených zásad najevo.

- 12.12. Smlouva je vyhotovena elektronicky nebo v listinné podobě, přičemž v takovém případě je Smlouva vyhotovena ve dvou (2) stejnopisech, z nichž každá Smluvní strana obdrží jedno (1) vyhotovení.
- 12.13. Stavebník potvrzuje, že ve smyslu ust. § 41 zákona č. 128/2000 S., o obcích (obecní zřízení), ve znění pozdějších předpisů, byly splněny veškeré podmínky stanovené tímto zákonem či jinými obecně závaznými právními předpisy, které jsou nezbytné k platnému uzavření Smlouvy.
- 12.14. Nedílnou součástí Smlouvy jsou následující Přílohy:  
Příloha č. 1 - Projekt  
Příloha č. 2 - Rozhodnutí

### Doložka

Smlouva byla schválena Radou města Litomyšl na schůzi č. 11 dne 04.06.2025.

V Praze dne

V Litomyšli dne

Za CETIN:

Za Stavebníka:

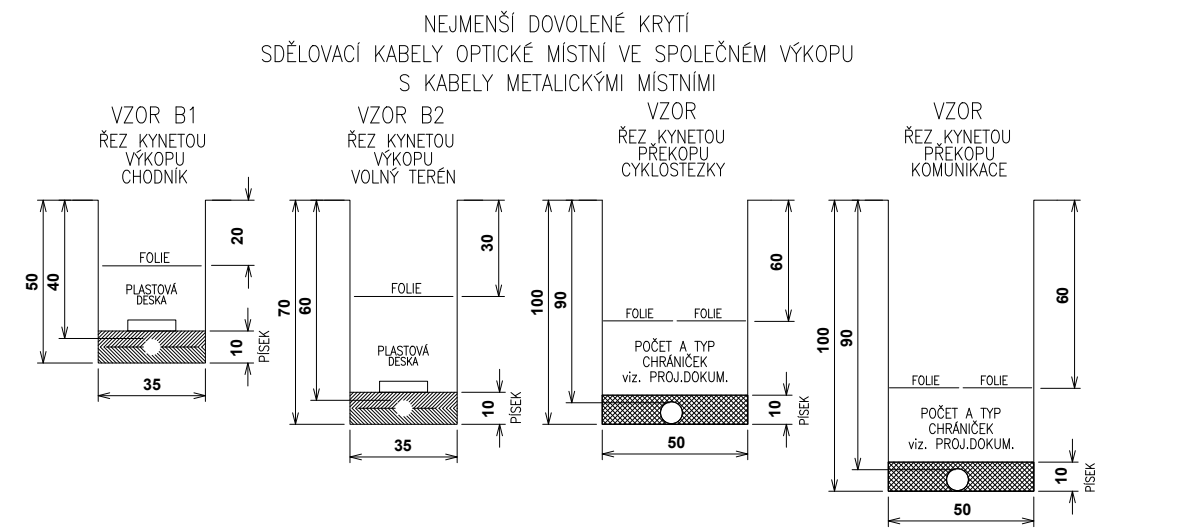
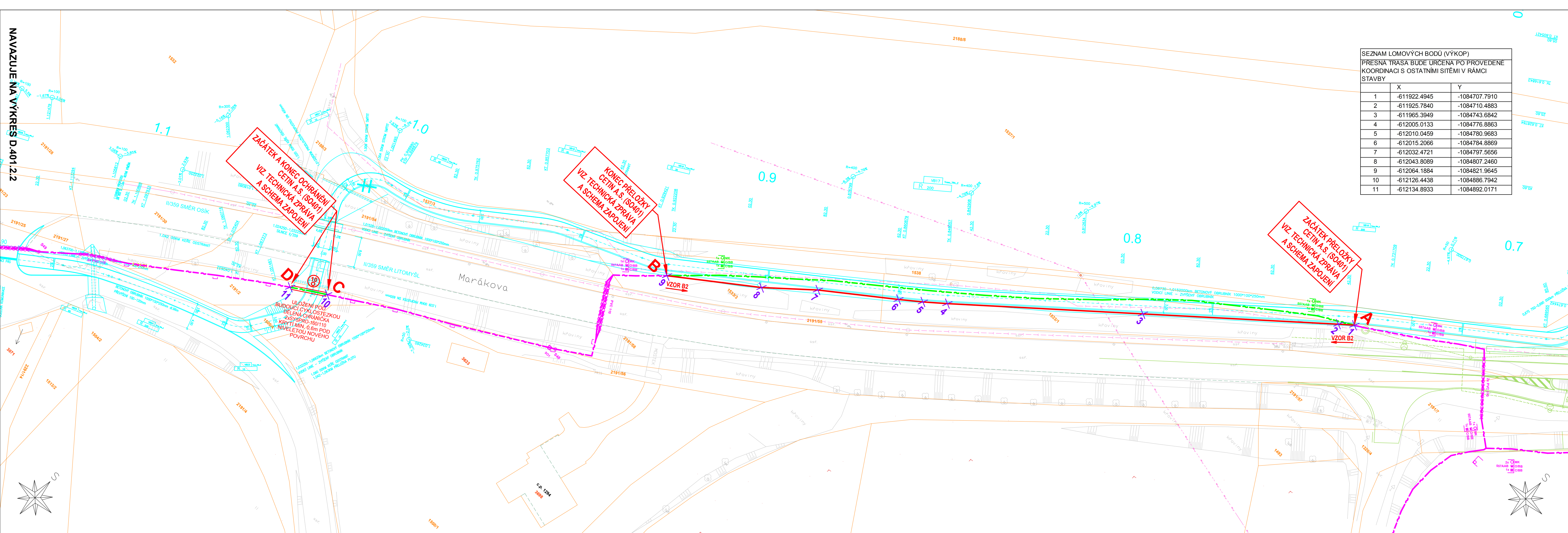
---

Ing. Dagmar Krupičková  
Team Leader, Překládky, smlouvy VFS  
CETIN a.s.  
(podepsáno elektronicky)

---

Mgr. Daniel Brýdl, LL.M.  
starosta  
město Litomyšl  
(podepsáno elektronicky)





- LEGENDA INŽENÝRSKÝCH SÍTÍ STÁVAJÍCÍCH:**
- KANALIZACE
  - PLYNOVOD STL
  - PODZEMNÍ VEDENÍ NN
  - NADZEMNÍ VEDENÍ VN
- LEGENDA:**
- NOVÁ VÝSADBA
  - STROMY KE SMÝČENÍ
  - NAVRŽENÉ NOVOSTAVBY

**POZNÁMKA:**  
 ZHOTOVITEL STAVBY CYKLOSTEZKY JE POVINEN ZAJISTIT VYTÝČENÍ STÁVAJÍCÍCH SÍTÍ. PO DOBU STAVBY JE POVINEN V MÍSTECH VEDENÍ STÁVAJÍCÍCH A PŘELOŽENÝCH SÍTÍ ZAJISTIT DOSTATEČNOU OCHRANU TĚCHTO SÍTÍ PŘED POŠKOZENÍM V PŘÍPADĚ DOČASNĚ SNÍŽENÉHO KRYTÍ.  
 POKLÁDKA NOVÝCH TELEKOMUNIKAČNÍCH VEDENÍ MUSÍ BÝT KOORDINOVÁNA S VÝSTAVBOU NOVÝCH STAVEBNÍCH OBJEKTŮ.

- LEGENDA INŽENÝRSKÝCH SÍTÍ CETIN a.s.:**
- NAVRŽENÁ TRASA PŘELOŽEK ZEMNÍHO VEDENÍ
  - STÁVAJÍCÍ TELEKOMUNIKAČNÍ SÍTĚ ZEMNÍ
  - PŘEKLÁDANÉ, OCHRANOVANÉ, RUŠENÉ TELEKOMUNIKAČNÍ VEDENÍ ZEMNÍ
  - NEPROVOZOVANÉ PODZEMNÍ TELEKOMUNIKAČNÍ VEDENÍ

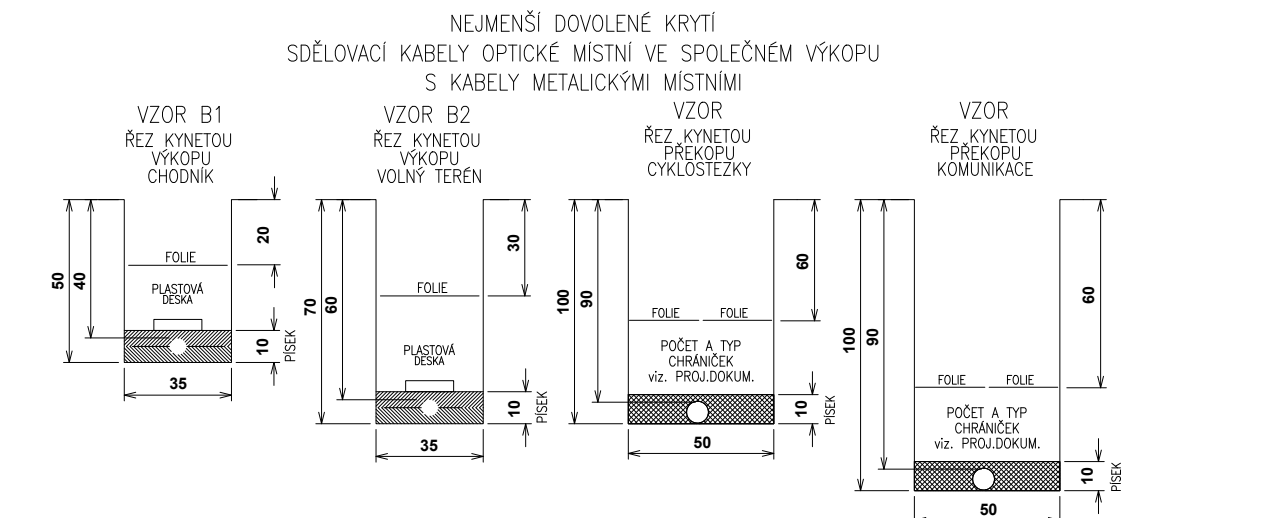

**POZNÁMKA:**  
 PŘED ZAŘADĚNÍM VÝKOPOVÝCH PRACÍ PRO POKLÁDKU SDĚLOVAČÍCH KABELŮ JE NUTNO VYTÝČIT VEŠKERÉ PODZEMNÍ ZAŘÍZENÍ NACHÁZEJÍCÍ SE V ZÁJMOVÉ OBLASTI POKLÁDKY TĚCHTO SDĚLOVAČÍCH KABELŮ - SONDAMI A VYTÝČENÍM. NORMATIVNÍ ULOŽENÍ KABELU A TRUBEK HDPE V PŘEKOPECH JE PATRNO NA TOMTO VÝKRESU.  
 ZAKRESLENÍ VEŠKERÝCH INŽ. SÍTÍ JE POUZE INFORMATIVNÍ. TRASA TLK. KABELU JE OKÓTOVÁNA POUZE ORIENTAČNĚ, SKUTEČNÁ TRASA BUDE STANOVENA V DOBĚ VÝSTAVBY NA ZÁKLADĚ PROVEDENÝCH SOND.

Výškový systém Bpv  
 Souřadnicový systém JTSK

Kreslit:	BULENA PETR	 Ing. Stanislav Marhold <b>CTI PROJEKT</b> V. Nezvala 1329, 565 01 Choceň IČO: 44462948 tel: 604 234 069, e-mail: projekt@ctiprojekt.cz
Zpracoval:	BULENA PETR	
Technická kontrola:	ING. S. MARHOLD	
Zodp. projektant:	ING. S. MARHOLD	
Kraj: PARDUBICKÝ	Okres: SVITAVY	
Investor:	MĚSTO LITOMYŠL	Stupeň: PDPS
Akce:	<b>CYKLOSTEZKA LITOMYŠL - OSÍK</b>	Zak. č.: 1156
Objekt:	<b>SO 401 PŘELOŽKA VEDENÍ CETIN</b>	Arch. č.: 1156
Obsah:	<b>SITUACE TRASY</b>	Datum: 01/2025
		Formát: 5 A4
		Měř.: <b>1:500</b>
		Číslo příl. výkresu: <b>D.401.2.1</b>
		Kóty:

**SO401**





- LEGENDA INŽENÝRSKÝCH SÍTÍ STÁVAJÍCÍCH:**
- KANALIZACE
  - PLYNOVOD STL
  - PODZEMNÍ VEDENÍ NN
  - NADZEMNÍ VEDENÍ VN
- LEGENDA:**
- NOVÁ VÝSADBA
  - STROMY KE SMÝČENÍ
  - NAVŘZENÉ NOVOSTAVBY

**POZNÁMKA:**  
 ZHOTOVITEL STAVBY CYKLOSTEZKY JE POVINEN ZAJISTIT VYTÝČENÍ STÁVAJÍCÍCH SÍTÍ. PO DOBU STAVBY JE POVINEN V MÍSTECH VEDENÍ STÁVAJÍCÍCH A PŘELOŽENÝCH SÍTÍ ZAJISTIT DOSTATEČNOU OCHRANU TĚCHTO SÍTÍ PŘED POŠKOZENÍM V PŘÍPADĚ DOČASNĚ SNÍŽENÉHO KRYTÍ.  
 POKLÁDKA NOVÝCH TELEKOMUNIKAČNÍCH VEDENÍ MUSÍ BÝT KOORDINOVÁNA S VÝSTAVBOU NOVÝCH STAVEBNÍCH OBJEKTŮ.

- LEGENDA INŽENÝRSKÝCH SÍTÍ CETIN a.s.:**
- NAVŘZENÁ TRASA PŘELOŽEK ZEMNÍHO VEDENÍ
  - STÁVAJÍCÍ TELEKOMUNIKAČNÍ SÍTĚ ZEMNÍ
  - PŘEKLÁDANÉ, OCHRANOVANÉ, RUŠENÉ TELEKOMUNIKAČNÍ VEDENÍ ZEMNÍ
  - NEPROVOZOVANÉ PODZEMNÍ TELEKOMUNIKAČNÍ VEDENÍ
- POZNÁMKA:**  
 PŘED ZAŘAHJENÍM VÝKOPOVÝCH PRACÍ PRO POKLÁDKU SDĚLOVACÍCH KABELU JE NUTNO VYTÝČIT VEŠKERÉ PODZEMNÍ ZAŘÍZENÍ NACHÁZEJÍCÍ SE V ZÁJMOVÉ OBLASTI POKLÁDKY TĚCHTO SDĚLOVACÍCH KABELU - SONDAMI A VYTÝČENÍM. NORMATIVNÍ ULOŽENÍ KABELU A TRUBEK HDPE V PŘEKOPECH JE PATRNO NA TOMTO VÝKRESU.  
 ZAKRESLENÍ VEŠKERÝCH INŽ. SÍTÍ JE POUZE INFORMATIVNÍ. TRASA TLK. KABELU JE OKÓTOVÁNA POUZE ORIENTAČNĚ, SKUTEČNÁ TRASA BUDE STANOVENA V DOBĚ VÝSTAVBY NA ZÁKLADĚ PROVEDENÝCH SOND.

Výškový systém Bpv  
 Souřadnicový systém JTSK

Kreslit:	BULENA PETR		<b>Ing. Stanislav Marhold</b> <b>CTI PROJEKT</b> V. Nezvala 1329, 565 01 Choceň IČO: 44462948 tel: 604 234 069, e-mail: projekt@ctiprojekt.cz		
Zpracoval:	BULENA PETR				
Technická kontrola:	ING. S. MARHOLD				
Zodp. projektant:	ING. S. MARHOLD				
Kraj:	PARDUBICKÝ	Okres:	SVITAVY	Obec:	LITOMYŠL
Investor:	MĚSTO LITOMYŠL	Stupeň:		PDPS	
Akce:	<b>CYKLOSTEZKA LITOMYŠL - OSÍK</b>	Zak. č.:	1156		
Objekt:	<b>SO 401 PŘELOŽKA VEDENÍ CETIN</b>	Arch. č.:	1156		
		Datum:	01/2025		
		Formát:	5 A4		
Obsah:	<b>SITUACE TRASY</b>	Měř.:	<b>1:500</b>	Číslo příl. výkresu:	
		Kóty:	<b>D.401.2.2</b>		

**SEZNAM LOMOVÝCH BODŮ (VÝKOP)**  
 PŘESNÁ TRASA BUDE URČENA PO PROVEDENÉ KOORDINACI S OSTATNÍMI SÍTĚMI V RÁMCI STAVBY

	X	Y
12	-612204.3406	-1084941.5856
13	-612213.1377	-1084948.9970
14	-612262.8954	-1084992.0583
15	-612265.7386	-1084995.2446
16	-612269.2941	-1084999.0414
17	-612273.3783	-1085003.9287
18	-612278.3556	-1085009.8549
19	-612281.3612	-1085007.0334
20	-612282.5437	-1085014.6861
21	-612298.9418	-1085033.6935
22	-612331.3442	-1085094.1418
23	-612383.1773	-1085130.7709
24	-612414.3881	-1085166.7739
25	-612418.5892	-1085171.6199
26	-612447.7927	-1085205.3208

**SEZNAM LOMOVÝCH BODŮ (Z SOUŘADNICE = DNO VÝKOPU)**  
 PŘESNÁ TRASA BUDE URČENA PO PROVEDENÉ KOORDINACI S OSTATNÍMI SÍTĚMI V RÁMCI STAVBY

	X	Y	Z
1Z	-612293.1342	-1085026.9027	347.64
2Z	-612306.1895	-1085042.0540	347.99
3Z	-612319.2901	-1085057.1661	348.13
4Z	-612332.3907	-1085072.2782	348.02
5Z	-612345.5000	-1085087.4003	347.61
6Z	-612358.6372	-1085102.4630	347.13
7Z	-612371.7378	-1085117.5750	346.51
8Z	-612384.8883	-1085132.7446	345.75

**KABEL č. 5 SMĚR**

D\_Nap\_SR56\_Osík  
LIMY92

xLIMY1HR(Litomysl)/1.24.7/1-100;1.24.8/1-100

1xDSLAM 450;  
20xSID-C př.modul;6xkab.forma 1p.;45xHD180 10x1s;  
; ;SR56  
Osík  
Osík

SR57\_Osík

LIMY93

xLIMY21HR(Osík)/1.1.1/331-368; xLIMY1HR(Litomysl)/...

1xSIS - 300 - QT;  
22xSID-C 10x1;22xSID-C 10x1;  
; ;SR57  
Osík  
Osík

**KABEL č. 6 SMĚR**

D\_Nap\_SR56\_Osík  
LIMY92

xLIMY1HR(Litomysl)/1.24.7/1-100;1.24.8/1-100

1xDSLAM 450;  
20xSID-C př.modul;6xkab.forma 1p.;45xHD180 10x1s;  
; ;SR56  
Osík  
Osík

**HDPE č. 3 SMĚR**

OSIK:BS:1

Osík-DLC

Osík

**HDPE č. 4 SMĚR**

Rezerva

UR56/5

LIMY759

Osík

**KABEL č. 8 SMĚR**  
rezerva pro vodárnu

**HDPE č. 1 SMĚR**

LIMY:BS:1

B. Němcové-RSU-sál PT

B. Němcové 150

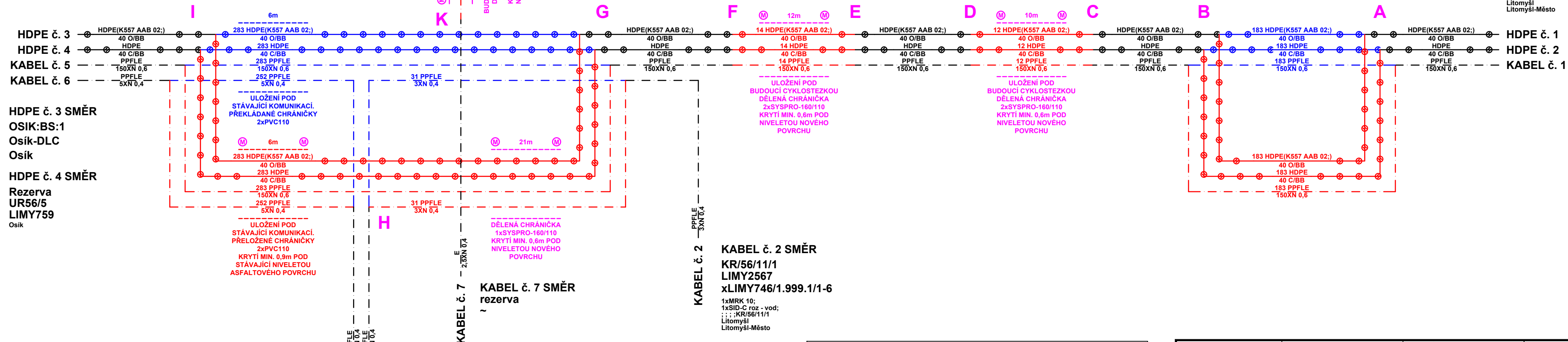
**HDPE č. 2 SMĚR**

Rezerva

**KABEL č. 2 SMĚR**

HR\_Litomýši-RSU\_DDF/MDF  
LIMY1HR(Litomysl)

2xKonstrukce HR;  
2xT16;6xA6;27xS50V;2xT07;2xT29;2xT35;143xT01;1xT13...  
B. Němcové ;150 ; ;  
Litomýši  
Litomýši-Město



**KABEL č. 2 SMĚR**

KR/56/11/1

LIMY2567

xLIMY746/1.999.1/1-6

1xMRK 10;  
1xSID-C roz - vod;  
; ;KR/56/11/1  
Litomýši  
Litomýši-Město

**LEGENDA SÍTÍ CETIN:**

- projektovaný telekomunikační kabel zemní
- projektovaná trubka HDPE zemní
- přeložený telekomunikační kabel zemní
- přeložená trubka HDPE zemní
- překládaný telekomunikační kabel zemní
- překládaná trubka HDPE zemní
- stávající telekomunikační kabely zemní
- stávající trubky HDPE zemní
- zrušený telekomunikační kabel zemní
- zrušená trubka HDPE zemní

**POZNÁMKA:**  
Neoznačené kabely jsou typu TCEPKPFLE

**SO401**

Kreslil:	BULENA PETR		Ing. Stanislav Marhold <b>CTI PROJEKT</b> V. Nezvala 1329, 565 01 Choceň IČO: 44462948 tel: 604 234 069, e-mail: projekt@ctiprojekt.cz		
Zpracoval:	BULENA PETR				
Technická kontrola:	ING. S. MARHOLD				
Zodp. projektant:	ING. S. MARHOLD				
Kraj:	PARDOBICKÝ	Okres:	SVITAVY	Obec:	LITOMYŠL
Investor:	MĚSTO LITOMYŠL				
Akce:	<b>CYKLOSTEZKA LITOMYŠL - OSÍK</b>				
Objekt:	<b>SO 401 PŘELOŽKA VEDENÍ CETIN</b>				
Obsah:	<b>SCHEMA ZAPOJENÍ</b>				
Stupeň:	PDPS				
Zak. č.:	1156				
Arch. č.:	1156				
Datum:	01/2025				
Formát:	3 A4				
Měř.:	--		Číslo příl. výkresu:		
Kóty:			<b>D.401.4</b>		



PPD - Propočet projektové dokumentace

Položková databáze: 2025.05

**Název stavby: CYKLOSTEZKA LITOMYŠL - OSÍK**

Rekapitulace nákladů:

PŘÍPRAVA	0,00 Kč
ZEMNÍ PRÁCE	1 023 088,31 Kč
MONTÁŽ	143 960,04 Kč
GEODETICKÉ PRÁCE PŘÍPRAVA	16 419,10 Kč
GEODETICKÉ PRÁCE REALIZACE	16 056,79 Kč
VĚCNÁ BŘEMENA PŘÍPRAVA	4 037,27 Kč
VĚCNÁ BŘEMENA REALIZACE	114 957,63 Kč
PROVOZNÍ PRÁCE	0,00 Kč
MATERIÁL DOD. CETIN	0,00 Kč
MATERIÁL VYŘAZENÝ	0,00 Kč
MATERIÁL ZHOTOVITELE - Vykazovaný	80 470,68 Kč
MATERIÁL ZHOTOVITELE - Nevykazovaný	0,00 Kč
POPLATKY	2 000,00 Kč

**Celkové náklady: 1 400 990 Kč**

STAVEBNÍ ČINNOST	1 278 879,97 Kč
NESTAVEBNÍ ČINNOST	122 109,85 Kč

Seznam položek

Číslo SAP	Stavební činnost	Název položky	Množství	Celková cena
<b>ZEMNÍ PRÁCE</b>				
952369 S		Pokládka žlabů ostatních	69.00 m	5 749,77 Kč
955265 S		Práce zemní pro podzemní tratě síťové	61254.00 JV	61 254,00 Kč
Zvýšené náklady za výkop po stávajícím vedení bez jeho porušení - 498m				
951549 S		Přesun lávky přechodové z ocelové desky	2.00 ks	98,32 Kč
952345 S		Rýha v trávě 35/70-100	1343.00 m	615 993,81 Kč
954958 S		Rýha v trávě 35/70-100 rozšíření o 10 cm	1940.00 m	255 362,20 Kč
952355 S		Rýha v trávě 50/110	72.00 m	43 616,16 Kč
955571 S		Rýha ve vozovce l.asf.50/100rozš.o 10 cm	15.00 m	6 116,85 Kč
955570 S		Rýha ve vozovce litý asfalt 50/100	10.00 m	20 349,80 Kč
955053 S		Vytyčení trasy v zastavěném terénu	964.00 m	14 219,00 Kč
951349 S		Zřízení a odstr.přech.lávky z ocel.desky	2.00 ks	328,40 Kč
<b>MONTÁŽ</b>				
955010 S		Demontáž úložné trubky	984.00 m	13 667,76 Kč
955031 S		Demontáž úložných kabelů do 300 XN	492.00 m	20 442,60 Kč
955029 S		Demontáž úložných kabelů do15 XN	289.00 m	6 927,33 Kč



952649 S	Měření stejnosměrné během stavby- první čtyřka	4.00 ks	833,28 Kč
952650 S	Měření stejnosměrné během stavby - další čtyřka	154.00 ks	7 401,24 Kč
955267 S	Montáž nadzemní tratě síťové	18450.00 JV	18 450,00 Kč
	Finance na případné pažení		
955268 S	Montáž podzemní tratě síťové metalické	12300.00 JV	12 300,00 Kč
	Finance na případné vícenáklady		
952602 S	Montáž trubky úložné	984.00 m	23 704,56 Kč
954990 S	Montáž úložných kabelů do 15 XN	289.00 m	7 921,49 Kč
954992 S	Montáž úložných kabelů do 300 XN	492.00 m	24 068,64 Kč
958469 S	Uvedení stavby do provozu	4814.22 JV	4 814,22 Kč
958556 S	Zpracování dok. skut. provedení nad 50 m do 1 km	1.00 ks	3 428,92 Kč
<b>GEODETIKÉ PRÁCE PŘÍPRAVA</b>			
956280	Předměření trasy nad 100 m do 1km	398.00 m	9 245,54 Kč
956279	Předměření trasy nad 100 m do 1km pevná částka	1.00 ks	7 173,56 Kč
<b>GEODETIKÉ PRÁCE REALIZACE</b>			
956286 S	Zaměření trasy pro stavbu nad 100 m do 1km	398.00 m	9 245,54 Kč
956285 S	Zaměření trasy pro stavbu nad 100 m do 1km pevná částka	1.00 ks	6 811,25 Kč
<b>VĚCNÁ BŘEMENA PŘÍPRAVA</b>			
955313	Uzavření sml. o SB o VBŘ	1.00 ks	4 037,27 Kč
<b>VĚCNÁ BŘEMENA REALIZACE</b>			
958749 S	Plán geom.pro VBŘ do 700m vč.(kus=100m)	5.00 ks	15 304,15 Kč
954830	Projednáni Smlouvy o zřízení věcného břemene	93200.00 JV	93 200,00 Kč
	Náhrada vlastníkům za VBŘ		
955315	Uzavření sml.na zákl.SSB a přípr.vkl.VBŘ	1.00 ks	2 668,16 Kč
958085	Zajištění vkladu/výmazu věcného břemene do/z KN	1.00 ks	3 785,32 Kč
<b>POPLATKY</b>			
955367	Poplatky k podzemním tratím síť.metalic.	2000.00 JV	2 000,00 Kč
	Správní poplatek		

#### Limitka materiálu

Číslo SAP	Stavební činnost	Název položky	Množství	Celková cena
<b>MATERIÁL ZHOTOVITELE - Vykazovaný</b>				
303838 S		Deska krycí plast. 150x1000 mm	452.00 ks	9 573,36 Kč
303795 S		Fólie výstražná 220mm PE oranžová	535.00 m	2 204,20 Kč
303777 S		Fólie výstražná 80mm PE červenobílá	964.00 m	2 149,72 Kč
302550 S		Mini Marker 1401 3M Ball	10.00 ks	2 614,90 Kč
319184 S		Spona trubkySYSPRO	690.00 ks	24 729,60 Kč
319209 S		Trubka dělená SYSPRO 160/110	69.00 m	39 198,90 Kč
<b>MATERIÁL ZHOTOVITELE - Nevykazovaný</b>				
403175 S		Pěna montážní Soudal 300ml	2.00 ks	0,00 Kč

Spis.zn. SZ MěÚ Litomyšl 021273/2024  
Č.j. MěÚ Litomyšl 041367/2024  
Vyřizuje: Jan Kopecký, tel. +420 461 653 341

Litomyšl, dne 14.6.2024

## VEŘEJNÁ VYHLÁŠKA ROZHODNUTÍ

Odbor výstavby a územního plánování Městského úřadu Litomyšl, jako speciální stavební úřad příslušný podle § 16 odst. 1 a § 40 odst. 4 písm. a) zákona č. 13/1997 Sb., o pozemních komunikacích, ve znění pozdějších předpisů (dále jen „zákon o pozemních komunikacích“), a § 15 odst. 1 zákona č. 183/2006 Sb., o územním plánování a stavebním řádu (stavební zákon), aplikovatelného na základě ust. § 334a odst. 3 zákona č. 283/2021 Sb., stavební zákon, ve znění pozdějších předpisů, ve společném územním a stavebním řízení (dále jen „společné řízení“) posoudil podle § 94o stavebního zákona žádost o vydání společného povolení, kterou dne 27.3.2024 podalo

**Město Litomyšl, IČO 00276944, Bří Šťastných č.p. 1000, 570 01 Litomyšl**

(dále jen „žadatel“), a na základě tohoto posouzení:

- I.** Podle § 94p odst. 1 stavebního zákona a § 13a vyhlášky č. 503/2006 Sb., o podrobnější úpravě územního rozhodování, územního opatření a stavebního řádu

### s c h v a l u j e s t a v e b n í z á m ě r

na stavbu:

#### Cyklostezka Litomyšl - Osík

(dále jen „stavba“) na pozemku parc. č. 600/107 (ostatní plocha), parc. č. 600/118 (ostatní plocha), parc. č. 600/120 (ostatní plocha), parc. č. 600/124 (ostatní plocha), parc. č. 600/125 (ostatní plocha), parc. č. 1500/4, parc. č. 1515/57, parc. č. 1533/1 (ostatní plocha), parc. č. 1533/3 (ostatní plocha), parc. č. 1537 (orná půda), parc. č. 1537/2, parc. č. 1537/3, parc. č. 1538 (ostatní plocha), parc. č. 1555/14 (ostatní plocha), parc. č. 1564/1 (ostatní plocha), parc. č. 1566/1 (ostatní plocha), parc. č. 1568/11 (zahradní plocha), parc. č. 1571/1 (orná půda), parc. č. 1571/4 (orná půda), parc. č. 1571/6 (orná půda), parc. č. 1572/5 (orná půda), parc. č. 1572/8, parc. č. 2188/3 (ostatní plocha), parc. č. 2188/4 (ostatní plocha), parc. č. 2191/2 (ostatní plocha), parc. č. 2191/22 (ostatní plocha), parc. č. 2191/25 (ostatní plocha), parc. č. 2191/30 (ostatní plocha), parc. č. 2191/54 (ostatní plocha), parc. č. 2191/58 (ostatní plocha), parc. č. 2191/69 (ostatní plocha), parc. č. 2191/70 (ostatní plocha), parc. č. 2283/5 (orná půda), parc. č. 2284/6 (ostatní plocha), parc. č. 2286/1 (ostatní plocha) v katastrálním území Litomyšl.

Druh a účel stavby: dopravní infrastruktura

Stavba obsahuje:

- Začátek cyklostezky se smíšeným provozem je v ulici Dukelská v Litomyšli. Trasa je navržena v prostoru podél zahradnictví až k silnici II/359, kterou kříží ve staničení 1,024250 - 1,032250 km. Následně je cyklostezka navržena v souběhu se stávajícím chodníkem respektive se silnicí II/359 až do obce Osík. Součástí je i úprava autobusového nástupiště přiléhajícího k cyklostezce. Celková délka je 1,414700 km. Kryt cyklostezky je navržen z asfaltového betonu, obrubníky jsou betonové.

Prvky pro bezbariérové úpravy budou z kontrastní barvy s reliéfním povrchem. Plocha nástupiště u autobusové zastávky bude ze zámkové dlažby.

- Cyklostezka je navržena se smíšeným provozem cyklistů a chodců v šířce 3,0 m s návrhovou rychlostí 20 km/hod. Základní příčný sklon je jednostranný 2,0%. Cyklostezka je prakticky v celém úseku mimo zastavěnou část a vodící linie je tvořena zvýšeným jednostranným obrubníkem 1000\*100\*250 mm osazeným do lože z betonu C20/25n. Zvýšení obrubníku je min. 60 mm oproti zpevnění.
- V úseku 0,087 300 - 1,066 200 km je na jedné straně osazen obrubník s převýšením, na druhé straně cyklostezky je krajnice šířky 0,25 m.
- V úseku 1,066 200 - 1.125 660 km je cyklostezka navržena v souběhu se stávajícím vjezdem k jedné nemovitosti. Stezka je zvýšena oproti vjezdu o 100-120 mm (obrubník 1000\*150\*250 mm), šířka vjezdu je min. 4,0 m.
- V úseku 1,134 570 - 1,502 00 km je cyklostezka navržena v souběhu se silnicí II/359, v příčném směru je odsazena od obrubníku komunikace o 1,0 m. Zelený pás je od cyklostezky oddělen betonovým obrubníkem 1000\*100\*250 mm osazeným do lože z betonu C20/25n, obrubník je v úrovni zpevnění cyklostezky cca 60 mm nad zeleným pásem. Na druhé straně cyklostezky je navržen převýšený (min. 60 mm) betonový obrubník 1000\*100\*25 mm osazený do lože z betonu C20/25n. V úseku 1,275 400 - 1,335 400 km je obrubník nahrazen palisádami výšky 0,6-0,90 m z důvodu zachycení přilehlého svahu.
- V km 1,172 050 - 1,185 050 km je stávající autobusová zastávka. U nástupiště autobusové zastávky bude osazen obrubníky bezbariérové (kasselský typ) s podsázkou 160 mm do lože z betonu C20/25n délky 13 m a náběhové obrubníky délky 1,0 m pro napojení na stávající obruby. Kryt nástupiště bude předlážděn zámkovou dlažbou. Bude doplněn signální pás šířky 0,80 m z reliéfní kontrastní barvy a kontrastní pás hladký podél obrubníku nástupiště.
- Odvodnění cyklostezky bude v celém úseku zajištěno podélným a příčným sklonem do terénu s následným vsakem. V km 0,380 bude podélná drenáž napojena na uliční vpust u kompostárny.
- SO 401 Přeložka vedení Cetin
- Navržená cyklostezka ve dvou úsecích kříží sdělovací kabel Cetin, který bude uložen do chráničky. V úsecích 0,740 - 0,915 km a 1,216 - 1,499 km bude sdělovací kabel směrově přeložen vedle cyklostezky.

Vymezení území dotčeného vlivy stavby:

- pozemky parc. č. 600/107, 600/118, 600/120, 600/124, 600/125, 1500/4, 1515/57, 1533/1, 1533/3, 1537, 1537/2, 1537/3, 1538, 1555/14, 1564/1, 1566/1, 1568/11, 1571/1, 1571/4, 1571/6, 1572/5, 1572/8, 2188/3, 2188/4, 2191/2, 2191/22, 2191/25, 2191/30, 2191/54, 2191/58, 2191/69, 2191/70, 2283/5, 2284/6, 2286/1 v katastrálním území Litomyšl, st. p. 1933, 1934, 1935, 1936, 1937, 1938, 1939, 1940, 1941, 1942, 1943, 1944, 1945, 1946, 1947, 1948, 1949, 1950, 1951, 1952, 1953, 1954, 1955, 1956, 1957, 1958, 1959, 1960, 1961, 1962, 1963, 1964, 1965, 1966, 1967, 1968, 1969, 1970, 1971, 1972, 1973, 1974, 1975, 1976, 1977, 1978, 1979, 1980, 1981, 1982, 1983, 1984, 1985, 1986, 1987, 1988, 1989, 1990, 1991, 1992, 1993, 1994, 1995, 1996, 1997, 1998, 1999, 2000, 2001, 2002, 2003, 2004, 2005, 2006, 2007, 2008, 2009, 2010, 2011, 2012, 2013, 2014, 2015, 2016, 2017, 2018, 2076, 2077, 2078, 2079, 2080, 2081, 2082, 2083, 2084, 2085, 2086, 2087, 2088, 2089, 2090, 2091, 2092, 2093, 2094, 2095, 2096, 2097, 2098, 2099, 2100, 2101, 2102, 2103, 2104, 2105, 2106, 2107, 2108, 2109, 2110, 2111, 2112, 2113, 2114, 2115, 2116, 2117, 2118, 2119, 2120, 2121, 2122, 2123, 2124, 2125, 2126, 2127, 2128, 2129, 2130, 2131, 2132, 2133, 2134, 2215, 2216, 2217, 2218, 2337, 2338, 2339, 2711, 2712, 2772, 2773, 2774/1, 2775/1, 2776/1, 2776/2, 2777/1, 2778/1, 2779/1, 2780/1, 2780/2, 2781/1, 2782/1, 2838, 2843, 2844, 2845, 2847, 2849, 2850, 2851, 2852, 2854, 2865, 2875, 2877, 2879, 2896, 2900, 2901, 2902, 2903, 2904, 2905, 2906, 2907, 2908, 2909, 2910, 2911, 2912, 2913, 2919, 3086, 3087, 3091, 3110, 3132, 3186, 3253, 3254, 3256, 3281, 3298, 3310, 3325, 3344, 3345, 3346, 3350, 3351, 3382, 3398, 3408, 3409/1, 3410, 3472, 3487, 3510, 3511, 3526, 3536, 3584, 3615, 3642, 3643, parc. č. 600/14, 600/16, 600/28, 600/30, 600/34, 600/35, 600/36, 600/37, 600/50, 600/54, 600/60, 600/64, 600/66, 600/68, 600/101, 600/113, 600/117, 1500/1, 1515/21, 1541/1, 1562/5, 2188/8, 2191/1, 2191/7, 2191/8, 2191/31 v katastrálním území Litomyšl.

**II. Stanoví podmínky pro umístění a provedení stavby:**

1. Stavba bude umístěna v souladu s grafickou přílohou rozhodnutí, která obsahuje výkres současného stavu území v měřítku katastrální mapy se zakreslením stavebního pozemku, požadovaným umístěním stavby, s vyznačením vazeb a vlivů na okolí, zejména vzdáleností od hranic pozemku a sousedních staveb.
2. Stavba bude provedena podle projektové dokumentace, kterou pod č. zakázky 4594-21-3 vypracoval v 10/2022 Ing. Zbyněk Neudert; případné změny nesmí být provedeny bez předchozího povolení stavebního úřadu.
3. Stavba bude prováděna stavebním podnikatelem: Stavebník před zahájením stavebních prací oznámí stavebnímu úřadu název, IČ a sídlo stavebního podnikatele (oprávněného provádět stavební nebo montážní práce), který bude stavbu provádět.
4. Před zahájením prací je stavebník povinen zajistit vytyčení všech podzemních a nadzemních sítí technického vybavení tak, aby nedošlo k jejich případnému poškození. Křížení, styk nebo souběh s jednotlivými sítěmi technického vybavení bude předem odsouhlasen s jejich jednotlivými vlastníky či správci. Před zahájením zemních prací je nutno ověřit přesnou polohu podzemního vedení ručně kopanými sondami a seznámit všechny pracovníky s jeho existencí.
5. Žadatel oznámí stavebnímu úřadu termín zahájení stavby.
6. Žadatel oznámí stavebnímu úřadu tyto fáze výstavby pro kontrolní prohlídky stavby:
  - a) dokončení stavby.
7. Stavba bude dokončena do 5 let ode dne nabytí právní moci tohoto rozhodnutí.
8. Staveniště bude zajištěno proti vstupu nepovolaných osob. Zařízení staveniště bude výhradně na nemovitostech ve vlastnictví stavebníka.
9. Zařízení staveniště nesmí být umístěno v blízkosti dřevin.
10. Příjezd na stavbu bude zajištěn po stávajících místních a účelových komunikacích.
11. Na stavbě bude v souladu s ustanovením § 157 stavebního zákona veden stavební deník nebo jednoduchý záznam o stavbě.
12. Při provádění stavebních prací budou dodrženy hygienické limity ekvivalentní hladiny akustického tlaku pro hluk ze stavební činnosti dle ustanovení § 12 odst. 9 a části B přílohy č. 3 nařízení vlády č. 272/2011 Sb. ve znění pozdějších předpisů.
13. Stavební práce budou prováděny tak, aby ovzduší nebylo nepřiměřeně dotčeno znečišťováním polévacím prachem.
14. Stavba bude provedena a užívána tak, aby svými negativními vlivy nepřekračovala limitní hodnoty stanovené zvláštními právními předpisy za hranicí pozemku určeného k její realizaci.
15. Stavebník je povinen dodržet podmínky vlastníků a správců veřejné dopravní a technické infrastruktury vztahující se ke stavbě dle jejich vyjádření, která tvoří přílohu tohoto rozhodnutí:
  - a) ČEZ Distribuce, a. s. - zn. 001131146180 ze dne 25.1.2023,
  - b) GasNet Služby, s.r.o. - zn. 5002752121 ze dne 20.1.2023,
  - c) CETIN a.s. - č.j. 14913/23 ze dne 2.2.2023,
  - d) VODOVODY spol. s r.o. - č.j. 25/23 ze dne 25.1.2023,
  - e) Správa a údržba silnic Pardubického kraje, provoz Litomyšl - č.j. SUSPK/439/2023 ze dne 1.2.2023.
16. Budou dodrženy požadavky:
  - a) **Městský úřad Litomyšl, odbor životního prostředí**, souhrnné stanovisko č.j. MěÚ Litomyšl 003838/2023 ze dne 3.2.2023, z hlediska vodního hospodářství:
    - i) Je třeba respektovat ochranné pásmo kanalizace obce Osík.
  - b) **Městský úřad Litomyšl, odbor životního prostředí**, z hlediska ochrany ZPF, závazné stanovisko č.j. MěÚ Litomyšl 042593/2024 ze dne 14.6.2024:
    - i) Dle ust. § 8 odst. 1 písm. a) zákona podle předběžné bilance zajistí žadatel ( ten, v jehož zájmu je souhlas vydán) provedení skrývky kulturních vrstev půdy v rozsahu odnětí půdy ze zemědělského půdního fondu (0,2199 ha). V tomto případě bude skrývána kulturní vrstva v tl. 20 cm o objemu 439,8 m<sup>3</sup>, která bude uložena na deponii na zbývající nedotčené části stavbou dotčených pozemků p.č. 1568/11, 1571/1, 1571/4, 2283/5, 1572/5, 1571/6, 1537, 1500/1 a 1515/21 v k.ú. Litomyšl. Po dokončení stavby bude skrývka částečně použita na

- stavbě k ohumusování přilehlých ploch a přebytek bude rozprostřen na neodnímaných částech výše uvedených pozemků. Než bude skrytá zemina použita, musí být řádně uložena na určených pozemcích a zabezpečena proti zcizování, zaplevelování a rozplavování.
- ii) O činnostech souvisejících se skryvkou kulturní vrstvy ornice i podorničí, jejím přemístění a zpětném využití povede investor stavby stavební protokol (stavební deník) dle vyhlášky MŽP č. 271/2019 Sb., kterou se upravují některé podrobnosti OZPF. V protokolu uvádí všechny skutečnosti rozhodné pro posouzení správnosti, úplnosti a účelnosti využívání těchto zemin. Na vyžádání předkládá protokol orgánu ochrany zemědělského půdního fondu k posouzení plnění podmínek souhlasu.
  - iii) V terénu budou viditelně označeny hranice odsouhlaseného záboru zem. půdy a zajistíte její nepřekročení.
  - iv) Učiníte opatření k zabránění úniku pevných, kapalných a plyných látek poškozujících zem. půdní fond a jeho vegetační kryt.
- c) **Městský úřad Litomyšl, odbor místního a silničního hospodářství, závazné stanovisko č.j. MěÚ Litomyšl 003835/2023 ze dne 27.1.2023:**
- i) Celá stavba musí být provedena odpovídajícím způsobem za dodržení příslušných ČSN a TP souvisejících s tímto projektem, zejména ČSN 73 6110/Z1, ČSN 73 6114, ČSN 73 6425/Z1, TP 65, TP 83, TP 133 a TP 170.
  - ii) Během výstavby nesmí dojít k ohrožení bezpečnosti silničního provozu a práce budou probíhat za vhodných bezpečnostních opatření. Případné znečištění ostatních pozemních komunikací na výjezdech ze stavby bude po celou dobu výstavby pravidelně kontrolováno a odstraňováno.
  - iii) Zařízení staveniště, mechanismy a skládky materiálů nesmí být bez povolení silničního správního úřadu umístěny na silnicích II. a III. třídy a místních komunikacích.
  - iv) Po celou dobu stavby musí být zajištěn bezpečný pohyb chodců, případně vyznačeny vhodné obchozí trasy.
  - v) Před vydáním rozhodnutí stavebního úřadu bude silniční správní úřad požádán o:
    - a. Pro zřízení nových komunikačních připojení nové cyklostezky na stávající pozemní komunikace - „Rozhodnutí o povolení, úpravě nebo zrušení komunikačního připojení“ (§ 10 zákona č. 13/1997 Sb., § 11 a § 12 vyhlášky č. 104/1997 Sb.).
- d) **Policie České republiky, Krajské ředitelství policie Pardubického kraje, Územní odbor Svitavy, Dopravní inspektorát, závazné stanovisko č.j. KRPE-42901-2/ČJ-2023-170906 ze dne 31.5.2023:**
- i) Smíšená stezka pro chodce a cyklisty bude využívána jako oddělený provoz od hlavního dopravního prostoru. Bude se jednat o samostatnou komunikační funkční podskupinu D2, kde bude sveden provoz chodců a cyklistů. Smíšená stezka je navržena v celkové šířce 3,0 m (z praxe nelze vyloučit doplňkový pohyb bruslařů).
  - ii) Povrch smíšené stezky bude zpevněný v souladu s TP170 - Navrhování vozovek pozemních komunikací.
  - iii) Smíšenou stezku doporučujeme nasvětlit veřejným osvětlením z důvodu bezpečnosti společného provozu chodců a cyklistů. Při realizaci veřejného osvětlení musí být dodrženy ČSN 736110 - projektování místních komunikací (či. 10.1 komunikace pro chodce), ČSN EN 13201-2 - Osvětlení pozemních komunikací a Technické kvalitativní podmínky staveb pozemních komunikací, kapitola 15 - Osvětlení pozemních komunikací: schválené MD-OPK č.j. 9/2015-120- TN/3 ze dne 2.2.2015.
  - iv) Plocha stezky bude v příčném sklonu nejvíce 2% vzhledem k odvodnění a dle TP83- Odvodnění pozemních komunikací.
  - v) Připojení stezky na komunikaci bude odvodněno tak, aby srážková voda nevytékala na stezku a naopak. Dešťové vody z tohoto připojení a přilehlých ploch musí být zachyceny vhodným odvodňovacím zařízením.
  - vi) Doporučujeme dodržení podmínek pro vzájemné připojování pozemních komunikací podle § 11 vyhl. č. 104/1997 Sb., kterou se zákon o pozemních komunikacích provádí, ve znění pozdějších předpisů, zejména dodržení rozhledových trojúhelníků podle ČSN 736101 při spinění požadavků dle závazné ČSN 736102+Z2 (čl. 5.2.9). Za překážku se považují

předměty v rozhledovém trojúhelníku, jejichž největší výška přesahuje výšku 0,25 m pod úrovní příslušného rozhledového paprsku (či. 5.2.9.1.7) a za překážku se nepovažují předměty, které nesplňují čl. 5.2.9.1.7, ale mají šířku do 0,15 m (sloupky DZ, sloupy VO, stromy), jsou umístěny ve vzájemných vzdálenostech přes 10 m a nevytvářejí řady, které z určitých míst zacloňují rozhled. Veškerá vegetace křovin musí být pro vzájemné rozhledové poměry odstraněna - zejména na silnici II/359.

vii) Připojení musí umožňovat cyklistům plynulé odbočení z komunikace a výjezd na ně.

viii) Nové trvalé vodorovné a svislé dopravní značení bude instalováno od data určeného stanovením dopravního značení, které vydá příslušný pověřený úřad po předložení písemného stanoviska Krajského ředitelství policie Pardubického kraje, dopravního inspektorátu, územního odboru Svitavy s vyjádřením zejména k podmínkám, které musí být pro jejich realizaci splněny. Žádost o stanovení dopravního značení musí obsahovat datum, od kterého bude dopravní značení vyznačeno, zodpovědnou firmu a osobu za instalaci dopravního značení. S návrhem dopravního značení předběžně souhlasíme.

ix) Při stavbě dojde k omezení komunikace silnice II/359, tudíž práce musí probíhat pod ochranou přenosného dopravního značení na základně přechodné úpravy provozu na PK, které vydá příslušný silniční správní úřad.

x) Při stavbě nesmí dojít k ohrožení bezpečnosti a plynulosti silničního provozu a dále k narušení nebo poškození součástí, příslušenství a okolních objektů.

17. Po dokončení stavby budou dotčené okolní nemovitosti uvedeny do původního stavu.

18. Dokončenou stavbu, popřípadě část stavby schopnou samostatného užívání, lze užívat na základě kolaudačního souhlasu (§122 stavebního zákona). Stavebník zajistí, aby byly před započítáním užívání stavby provedeny a vyhodnoceny zkoušky a měření předepsané zvláštními právními předpisy.

19. Stavebník předloží stavebnímu úřadu spolu s žádostí o vydání kolaudačního souhlasu:

- a) údaje určující polohu definičního bodu stavby a adresního místa,
- b) dokumentaci skutečného provedení stavby (*pokud při jejím provádění došlo k nepodstatným odchylkám oproti vydanému stavebnímu povolení/ohlášení stavebnímu úřadu nebo ověřené projektové dokumentaci*),
- c) dokumentaci geodetické části skutečného provedení stavby (*jde-li o stavbu technické nebo dopravní infrastruktury*),
- d) geometrický plán (*pokud je stavba předmětem evidence v katastru nemovitostí nebo její výstavbou dochází k rozdělení pozemku*),
- e) doklad o tom, že byly ohlášeny a doloženy změny týkající se obsahu technické mapy města Litomyšle - podrobněji je postup vysvětlen na: [https://www.litomysl.cz/technicka\\_mapa](https://www.litomysl.cz/technicka_mapa),
- f) další doklady stanovené právními předpisy.

20. Pro vydání kolaudačního souhlasu stavebník opatří závazná stanoviska dotčených orgánů k užívání stavby vyžadovaná zvláštními právními předpisy.

21. Stavba bude provedena podle projektové dokumentace, kterou vypracoval; případné změny nesmí být provedeny bez předchozího povolení speciálního stavebního úřadu.

22. Žadatel oznámí speciálnímu stavebnímu úřadu termín zahájení stavby.

23. Žadatel oznámí speciálnímu stavebnímu úřadu tyto fáze výstavby pro kontrolní prohlídky stavby:

- a) dokončení stavby.

24. Stavba bude dokončena do 5 ti let od nabytí právní moci tohoto rozhodnutí.

25. Stavba bude prováděna stavebním podnikatelem: Stavebník před zahájením stavebních prací oznámí stavebnímu úřadu název, IČ a sídlo stavebního podnikatele (oprávněného provádět stavební nebo montážní práce), který bude stavbu provádět.

### III. Stanovení doby platnosti rozhodnutí

1. Doba platnosti tohoto rozhodnutí dle § 94p odst. 5 se stanovuje na 5 let od nabytí jeho právní moci.

Účastníci řízení podle § 27 odst. 1 správního řádu:

Město Litomyšl, Bří Šťastných č.p. 1000, 570 01 Litomyšl  
Eva Novotná, nar. 11.8.1976, M. Kuděje č.p. 52, Zahájí, 570 01 Litomyšl  
Mgr. Jan Herman, nar. 24.12.1982, Dolní branka č.p. 149, Moravské Knínice, 664 34 Kuřim  
RNDr Marie Hermanová, nar. 17.7.1956, Gromešova č.p. 44/8, Řečkovice, 621 00 Brno 21  
Helena Zemanová, nar. 25.11.1951, Lomená č.p. 280, Záhradí, 570 01 Litomyšl  
Hana Vejrostová, nar. 25.6.1955, Komenského nám. č.p. 1039, 570 01 Litomyšl-Město  
MUDr. Hana Křehlíková, nar. 24.6.1982, Benátky č.p. 8, 570 01 Litomyšl  
Silvie Ludrová, nar. 19.1.1973, J. Formánka č.p. 196, Zahájí, 570 01 Litomyšl  
Ing. Eva Lisková Soldátová, nar. 28.11.1974, Oblouková č.p. 1341/37, 252 19 Rudná  
Pardubický kraj, Komenského náměstí č.p. 125, Pardubice-Staré Město, 530 02 Pardubice 2  
Jan Zdvorilý, nar. 5.6.1946, Osík č.p. 264, 569 67 Osík u Litomyšle  
Jitka Zdvorilá, nar. 5.11.1949, Osík č.p. 264, 569 67 Osík u Litomyšle  
CETIN a.s., Českomoravská č.p. 2510/19, 190 00 Praha 9-Libeň  
ČEZ Distribuce, a. s., Teplická č.p. 874/8, Děčín IV-Podmokly, 405 02 Děčín 2  
GasNet, s.r.o., Klíšská č.p. 940/96, Klíše, 400 01 Ústí nad Labem 1  
V O D O V O D Y spol. s r.o., Na Lánech č.p. 3, Lány, 570 01 Litomyšl

### **Odůvodnění:**

Dne 27.3.2024 podal žadatel žádost o vydání společného povolení. Uvedeným dnem bylo zahájeno společné řízení.

Speciální stavební úřad oznámil zahájení společného řízení známým účastníkům řízení a dotčeným orgánům. Současně podle ustanovení § 112 odst. 2 stavebního zákona upustil od ohledání na místě a ústního jednání, protože jsou mu dobře známy poměry v území a žádost poskytuje dostatečný podklad pro posouzení záměru, a stanovil, že ve lhůtě do 15 dnů od doručení tohoto oznámení mohou účastníci řízení uplatnit své námítky a dotčené orgány svá závazná stanoviska.

V průběhu řízení byly shromážděny tyto podklady:

- doklady prokazující vlastnické právo nebo smlouvu nebo doklad o právu provést stavbu žadatele k pozemkům parc. č. 600/107, 600/118, 600/120, 600/124, 600/125, 1500/4, 1515/57, 1533/1, 1533/3, 1537, 1537/2, 1537/3, 1538, 1555/14, 1564/1, 1566/1, 1568/11, 1571/1, 1571/4, 1571/6, 1572/5, 1572/8, 2188/3, 2188/4, 2191/2, 2191/22, 2191/25, 2191/30, 2191/54, 2191/58, 2191/69, 2191/70, 2283/5, 2284/6, 2286/1 v katastrálním území Litomyšl,
- dokumentace, kterou pod č. zakázky 4594-21-3 vypracoval v 10/2022 Ing. Zbyněk Neudert,
- závazná stanoviska sdělili: Městský úřad Litomyšl, odbor místního a silničního hospodářství, Městský úřad Litomyšl, odbor výstavby a územního plánování, oddělení úřadu územního plánování, Městský úřad Litomyšl, odbor životního prostředí, Policie České republiky, Krajské ředitelství policie Pardubického kraje, Územní odbor Svitavy, Dopravní inspektorát,
- stanoviska vlastníků veřejné dopravní a technické infrastruktury: GasNet Služby, Správa a údržba silnic Pardubického kraje, provoz Litomyšl, CETIN a.s., VODOVODY spol. s r.o., ČEZ Distribuce, a. s..

Speciální stavební úřad posoudil stavební záměr žadatele dle § 94o stavebního zákona (i s využitím podkladů a úvah uvedených výše) takto:

- a) stavební záměr je v souladu s požadavky stavebního zákona a jeho prováděcích právních předpisů,
- b) stavební záměr je v souladu s požadavky na veřejnou dopravní nebo technickou infrastrukturu k možnosti a způsobu napojení nebo k podmínkám dotčených ochranných a bezpečnostních pásem,
- c) stavební záměr je v souladu s požadavky zvláštních právních předpisů a se závaznými stanovisky, popřípadě s rozhodnutími dotčených orgánů podle zvláštních právních předpisů nebo tohoto zákona, popřípadě s výsledkem řešení rozporů,
- d) dokumentace je úplná, přehledná a jsou v odpovídající míře řešeny obecné požadavky na výstavbu,
- e) je zajištěn příjezd ke stavbě, včasné vybudování technického, popřípadě jiného vybavení potřebného k řádnému užívání stavby vyžadovaného zvláštním právním předpisem,

- f) Speciální stavební úřad ověřil rovněž účinky budoucího užívání stavby s tím, že nemůžou nad míru přiměřenou v dané lokalitě zasáhnout do práv či povinností třetích osob.

Speciální stavební úřad přezkoumal předloženou žádost, projednal ji s účastníky řízení, veřejností a dotčenými orgány a zjistil, že jejím uskutečněním nebo užíváním nejsou ohroženy zájmy chráněné stavebním zákonem, předpisy vydanými k jeho provedení a zvláštními předpisy. Umístění stavby je v souladu se schválenou územně plánovací dokumentací a vyhovuje obecným požadavkům na využívání území. Projektová dokumentace stavby splňuje obecné požadavky na výstavbu. Speciální stavební úřad v průběhu řízení neshledal důvody, které by bránily povolení záměru.

Speciální stavební úřad zajistil vzájemný soulad předložených závazných stanovisek dotčených orgánů vyžadovaných zvláštními předpisy a zahrnul je do podmínek rozhodnutí.

Speciální stavební úřad do okruhu účastníků řízení ve smyslu § 94k stavebního zákona zahrnul:

- a) stavebníka (Město Litomyšl),
- b) obec, na jejímž území má být požadovaný záměr uskutečněn (Město Litomyšl),
- c) vlastníka pozemku, na kterém má být požadovaný stavební záměr uskutečněn, nebo toho, kdo má jiné věcné právo k tomuto pozemku (Město Litomyšl, Eva Novotná, Mgr. Jan Herman, RNDr. Marie Hermanová, Helena Zemanová, Hana Vejrostová, MUDr. Hana Křehlíková, Silvie Ludrová, Ing. Eva Lisková Soldátová, Pardubický kraj, Jan Zdvořilý, Jitka Zdvořilá, CETIN a.s., ČEZ Distribuce, a. s., GasNet, s.r.o., V O D O V O D Y spol. s r.o.),
- d) osobu, jejíž vlastnické právo nebo jiné věcné právo k sousedním stavbám anebo sousedním pozemkům nebo stavbám na nich může být společným povolením přímo dotčeno (Osoby s vlastnickými nebo jinými věcnými právy k sousedním pozemkům: st. p. 3536, 1940, 1941, 1942, 1943, 1944, 1945, 1946, 3186, 3281, 1955, 1956, 1957, 1958, 1959, 1960, 1961, 1962, 2912, 2913, 2854, 2018, 2711, 3298, 3310, 2001, 2002, 2003, 2004, 2005, 2006, 2007, 2337, 3345, 3350, 3346, 2775/1, 2774/1, 3382, 3398, 3584, 3408, 3409/1, 3410, 3351, 3615, 3472, 3643, 3642, 2782/1, 3510, 3511, 1973, 1974, 1975, 1976, 1977, 1978, 1979, 1980, 1981, 1982, 1983, 1996, 1997, 1998, 1999, 2000, 2008, 2009, 2010, 2011, 2012, 2013, 2014, 2015, 2016, 2017, 2076, 2077, 2078, 2079, 2080, 2081, 2088, 2089, 2090, 2091, 2092, 2093, 2100, 2101, 2102, 2103, 2104, 2105, 2114, 2115, 2119, 2120, 2121, 2122, 2129, 2130, 2131, 2132, 2133, 2134, 3132, 3091, 2838, 2908, 2909, 2910, 2911, 2773, 2900, 2901, 2896, 2215, 2216, 2217, 2338, 2339, 2776/1, 2776/2, 2777/1, 2781/1, 2849, 2850, 2851, 2852, 2779/1, 1972, 1971, 1970, 1969, 1968, 1967, 1966, 1965, 1964, 1963, 2843, 2844, 2845, 3086, 2847, 3087, 2772, 2128, 2127, 2126, 2125, 2124, 2123, 3256, 2111, 2110, 2109, 2108, 2107, 2106, 1933, 1934, 1935, 1936, 1937, 1938, 1939, 1947, 1948, 1949, 1950, 1951, 1952, 1953, 1954, 2778/1, 1991, 1992, 1993, 1994, 1995, 3325, 3344, 3487, 2865, 3526, 1984, 1985, 1986, 1987, 1988, 1989, 1990, 2082, 2083, 2084, 2085, 2086, 2087, 2094, 2095, 2096, 2097, 2098, 2099, 2112, 2113, 2116, 2117, 2118, 2919, 2875, 3110, 2712, 2902, 2903, 2904, 2905, 2906, 2907, 2879, 2877, 3254, 3253, 2218, 2780/1, 2780/2, parc. č. 1500/1, 1515/21, 1562/5, 2191/8, 2191/31, 600/101, 600/117, 600/50, 600/113, 600/14, 600/16, 600/34, 600/35, 600/36, 600/37, 600/54, 600/66, 2191/1, 2191/7, 600/60, 1541/1, 2188/8, 600/68, 600/28, 600/30, 600/64 v katastrálním území Litomyšl.

Osoby s vlastnickými nebo jinými věcnými právy k sousedním pozemkům:

st. p. 3536, 1940, 1941, 1942, 1943, 1944, 1945, 1946, 3186, 3281, 1955, 1956, 1957, 1958, 1959, 1960, 1961, 1962, 2912, 2913, 2854, 2018, 2711, 3298, 3310, 2001, 2002, 2003, 2004, 2005, 2006, 2007, 2337, 3345, 3350, 3346, 2775/1, 2774/1, 3382, 3398, 3584, 3408, 3409/1, 3410, 3351, 3615, 3472, 3643, 3642, 2782/1, 3510, 3511, 1973, 1974, 1975, 1976, 1977, 1978, 1979, 1980, 1981, 1982, 1983, 1996, 1997, 1998, 1999, 2000, 2008, 2009, 2010, 2011, 2012, 2013, 2014, 2015, 2016, 2017, 2076, 2077, 2078, 2079, 2080, 2081, 2088, 2089, 2090, 2091, 2092, 2093, 2100, 2101, 2102, 2103, 2104, 2105, 2114, 2115, 2119, 2120, 2121, 2122, 2129, 2130, 2131, 2132, 2133, 2134, 3132, 3091, 2838, 2908, 2909, 2910, 2911, 2773, 2900, 2901, 2896, 2215, 2216, 2217, 2338, 2339, 2776/1, 2776/2, 2777/1, 2781/1, 2849, 2850, 2851, 2852, 2779/1, 1972, 1971, 1970, 1969, 1968, 1967, 1966, 1965, 1964, 1963, 2843, 2844, 2845, 3086, 2847, 3087, 2772, 2128, 2127, 2126, 2125, 2124, 2123, 3256, 2111, 2110, 2109, 2108, 2107, 2106, 1933, 1934, 1935, 1936, 1937, 1938, 1939, 1947, 1948, 1949, 1950, 1951, 1952, 1953, 1954, 2778/1, 1991, 1992, 1993, 1994, 1995, 3325, 3344, 3487, 2865, 3526, 1984, 1985, 1986, 1987, 1988, 1989, 1990, 2082,



2083, 2084, 2085, 2086, 2087, 2094, 2095, 2096, 2097, 2098, 2099, 2112, 2113, 2116, 2117, 2118, 2919, 2875, 3110, 2712, 2902, 2903, 2904, 2905, 2906, 2907, 2879, 2877, 3254, 3253, 2218, 2780/1, 2780/2, parc. č. 1500/1, 1515/21, 1562/5, 2191/8, 2191/31, 600/101, 600/117, 600/50, 600/113, 600/14, 600/16, 600/34, 600/35, 600/36, 600/37, 600/54, 600/66, 2191/1, 2191/7, 600/60, 1541/1, 2188/8, 600/68, 600/28, 600/30, 600/64 v katastrálním území Litomyšl.

Stavební úřad stanovil delší dobu platnosti rozhodnutí 5 let, protože se jedná o stavbu zvlášť rozsáhlou, vyžadující časově delší projektovou a finanční přípravu.

Speciální stavební úřad rozhodl, jak je uvedeno ve výroku rozhodnutí, za použití ustanovení právních předpisů ve výroku uvedených.

Vypořádání s návrhy a námitkami účastníků: Účastníci neuplatnili návrhy a námitky.

Vyhodnocení připomínek veřejnosti: Veřejnost připomínky neuplatnila.

Vypořádání s vyjádřeními účastníků k podkladům rozhodnutí: Účastníci se k podkladům rozhodnutí nevyjádřili.

### **Poučení účastníků:**

Proti tomuto rozhodnutí lze podat odvolání do 15 dnů ode dne jeho oznámení ke Krajskému úřadu Pardubického kraje, který o odvolání rozhodne, a to podáním u zdejšího správního orgánu.

Odvolání se podává s potřebným počtem stejnopisů tak, aby jeden stejnopis zůstal správnímu orgánu a aby každý účastník dostal jeden stejnopis. Nepodá-li účastník potřebný počet stejnopisů, vyhotoví je správní orgán na náklady účastníka. Odvoláním lze napadnout výrokovou část rozhodnutí, jednotlivý výrok nebo jeho vedlejší ustanovení. Odvolání jen proti odůvodnění rozhodnutí je nepřijatelné.

Speciální stavební úřad po dni nabytí právní moci společného povolení zašle stejnopis písemného vyhotovení společného povolení opatřený doložkou právní moci a vyhotovení ověřené dokumentace stavebníkovi, vlastníkovi stavby, pokud není stavebníkem, dotčeným orgánům a stavebnímu úřadu příslušnému k umístění nebo povolení vedlejší stavby v souboru staveb, a obecnému stavebnímu úřadu, nejde-li o soubor staveb. Stavebníkovi zašle také štítek obsahující identifikační údaje o povoleném stavebním záměru.

Při provádění stavby je stavebník povinen

- oznámit speciálnímu stavebnímu úřadu předem termín zahájení stavby, název a sídlo stavebního podnikatele, který bude stavbu provádět, u svépomocné formy výstavby jméno a příjmení stavbyvedoucího nebo osoby, která bude vykonávat stavební dozor; změny v těchto skutečnostech oznámí neprodleně speciálnímu stavebnímu úřadu,
- před zahájením stavby umístit na viditelném místě u vstupu na staveniště štítek o povolení stavby a ponechat jej tam až do dokončení stavby, případně do vydání kolaudačního souhlasu; rozsáhlé stavby se mohou označit jiným vhodným způsobem s uvedením údajů ze štítku.
- zajistit, aby na stavbě nebo na staveništi byla k dispozici ověřená dokumentace stavby a všechny doklady týkající se provádění stavby nebo její změny, popřípadě jejich kopie,
- ohlašovat speciálnímu stavebnímu úřadu fáze výstavby podle plánu kontrolních prohlídek stavby, umožnit provedení kontrolní prohlídky, a pokud tomu nebrání vážné důvody, této prohlídce se zúčastnit,
- ohlásit speciálnímu stavebnímu úřadu neprodleně po jejich zjištění závady na stavbě, které ohrožují životy a zdraví osob, nebo bezpečnost stavby,
- oznámit speciálnímu stavebnímu úřadu předem zahájení zkušebního provozu.

Společné povolení má podle § 94p odst. 5 stavebního zákona platnost 5 let. Stavba nesmí být zahájena, dokud rozhodnutí nenabude právní moci.

Při archeologických nálezech, k nimž dojde v souvislosti s přípravou nebo prováděním stavby, musí být postupováno dle § 176 stavebního zákona.

Lhůta pro podání odvolání se počítá ode dne následujícího po doručení písemného vyhotovení rozhodnutí nebo doručení veřejnou vyhláškou. V případě doručování prostřednictvím provozovatele poštovních

služeb je rozhodnutí doručeno posledním dnem desetidenní lhůty, jestliže si účastník uloženou písemnost ve lhůtě deseti dnů následujících ode dne, kdy byla k vyvednutí připravena, nevyvedne. Toto platí i pro doručování prostřednictvím veřejné datové sítě.

Včas podané a přípustné odvolání má dle § 85 odst. 1 správního řádu odkladný účinek.

Případnou úhradu škod vzniklých např. na sousedních movitých či nemovitých věcech v souvislosti s realizací tohoto záměru lze uplatňovat pouze občanskoprávní cestou.

Jan Kopecký  
vedoucí oddělení  
stavebního úřadu

**Tato písemnost musí být vyvěšena po dobu 15 dnů.**

Vyvěšeno dne: .....

Sejmuto dne: .....

Písemnost byla dne ..... zveřejněna na adrese:

[https://www.litomysl.cz/mestsky\\_urad/uredni\\_deska](https://www.litomysl.cz/mestsky_urad/uredni_deska)

Razítko a podpis osoby, která potvrzuje vyvěšení/sejmutí z úřední desky a zveřejnění způsobem umožňujícím dálkový přístup (po sejmutí písemnosti prosíme o zaslání písemnosti zpět).

**Přílohy:**

- grafická příloha - celková situace
- stanoviska vlastníků veřejné dopravní a technické infrastruktury uvedené v podmínce č. 15 tohoto rozhodnutí.

**Poplatek:**

Správní poplatek podle zákona č. 634/2004 Sb., o správních poplatcích se nevyměřuje.

**Obdrží:**

navrhovatelé (doručenky)  
Město Litomyšl, Bří Šťastných č.p. 1000, 570 01 Litomyšl

účastníci (doručenky)  
Eva Novotná, M. Kuděje č.p. 52, Zahájí, 570 01 Litomyšl  
Mgr. Jan Herman, Dolní branka č.p. 149, Moravské Knínice, 664 34 Kuřim  
RNDr Marie Hermanová, Gromešova č.p. 44/8, Řečkovice, 621 00 Brno 21  
Helena Zemanová, Lomená č.p. 280, Záhradí, 570 01 Litomyšl  
Hana Vejrostová, Komenského nám. č.p. 1039, 570 01 Litomyšl-Město

MUDr. Hana Křehlíková, Benátky č.p. 8, 570 01 Litomyšl  
Silvie Ludrová, J. Formánka č.p. 196, Zahájí, 570 01 Litomyšl  
Ing. Eva Lisková Soldátová, Oblouková č.p. 1341/37, 252 19 Rudná  
Správa a údržba silnic Pardubického kraje, provoz Litomyšl, IDDS: ffhk8fq  
sídlo: Doubravice č.p. 98, 533 53 Pardubice 19  
zastoupení pro: Pardubický kraj, Komenského náměstí č.p. 125, Pardubice-Staré Město, 530 02  
Pardubice 2  
CETIN a.s., IDDS: qa7425t  
sídlo: Českomoravská č.p. 2510/19, 190 00 Praha 9-Libeň  
ČEZ Distribuce, a. s., IDDS: v95uqfy  
sídlo: Teplická č.p. 874/8, Děčín IV-Podmokly, 405 02 Děčín 2  
GasNet Služby, s.r.o., IDDS: jnnyjs6  
sídlo: Plynářská č.p. 499/1, Zábrdovice, 602 00 Brno 2  
zastoupení pro: GasNet, s.r.o., Klíšská č.p. 940/96, Klíše, 400 01 Ústí nad Labem 1  
V O D O V O D Y spol. s r.o., IDDS: he89i5x  
sídlo: Na Lánech č.p. 3, Lány, 570 01 Litomyšl

ostatní účastníci (veřejná vyhláška):

Osoby s vlastnickými nebo jinými věcnými právy k sousedním pozemkům:

st. p. 3536, 1940, 1941, 1942, 1943, 1944, 1945, 1946, 3186, 3281, 1955, 1956, 1957, 1958, 1959,  
1960, 1961, 1962, 2912, 2913, 2854, 2018, 2711, 3298, 3310, 2001, 2002, 2003, 2004, 2005, 2006,  
2007, 2337, 3345, 3350, 3346, 2775/1, 2774/1, 3382, 3398, 3584, 3408, 3409/1, 3410, 3351, 3615,  
3472, 3643, 3642, 2782/1, 3510, 3511, 1973, 1974, 1975, 1976, 1977, 1978, 1979, 1980, 1981, 1982,  
1983, 1996, 1997, 1998, 1999, 2000, 2008, 2009, 2010, 2011, 2012, 2013, 2014, 2015, 2016, 2017,  
2076, 2077, 2078, 2079, 2080, 2081, 2088, 2089, 2090, 2091, 2092, 2093, 2100, 2101, 2102, 2103,  
2104, 2105, 2114, 2115, 2119, 2120, 2121, 2122, 2129, 2130, 2131, 2132, 2133, 2134, 3132, 3091,  
2838, 2908, 2909, 2910, 2911, 2773, 2900, 2901, 2896, 2215, 2216, 2217, 2338, 2339, 2776/1,  
2776/2, 2777/1, 2781/1, 2849, 2850, 2851, 2852, 2779/1, 1972, 1971, 1970, 1969, 1968, 1967, 1966,  
1965, 1964, 1963, 2843, 2844, 2845, 3086, 2847, 3087, 2772, 2128, 2127, 2126, 2125, 2124, 2123,  
3256, 2111, 2110, 2109, 2108, 2107, 2106, 1933, 1934, 1935, 1936, 1937, 1938, 1939, 1947, 1948,  
1949, 1950, 1951, 1952, 1953, 1954, 2778/1, 1991, 1992, 1993, 1994, 1995, 3325, 3344, 3487, 2865,  
3526, 1984, 1985, 1986, 1987, 1988, 1989, 1990, 2082, 2083, 2084, 2085, 2086, 2087, 2094, 2095,  
2096, 2097, 2098, 2099, 2112, 2113, 2116, 2117, 2118, 2919, 2875, 3110, 2712, 2902, 2903, 2904,  
2905, 2906, 2907, 2879, 2877, 3254, 3253, 2218, 2780/1, 2780/2, parc. č. 1500/1, 1515/21, 1562/5,  
2191/8, 600/101, 600/117, 600/50, 600/113, 600/14, 600/16, 600/34, 600/35, 600/36, 600/37, 600/54,  
600/66, 2191/1, 2191/7, 2191/31, 600/60, 1541/1, 2188/8, 600/68, 600/28, 600/30, 600/64 v  
katastrálním území Litomyšl

dotčené orgány (doručenky)

Městský úřad Litomyšl, odbor místního a silnič. hospodářství, Bří Šťastných č.p. 1000, 570 20  
Litomyšl

Městský úřad Litomyšl, oddělení úřadu územního plánování, J. E. Purkyně č.p. 918, 570 20  
Litomyšl

Městský úřad Litomyšl, odbor životního prostředí, J. E. Purkyně č.p. 918, 570 20 Litomyšl

Policie České republiky, Krajské ředitelství policie Pardubického kraje, Územní odbor Svitavy,  
Dopravní inspektorát, IDDS: ndihp32

sídlo: Purkyňova č.p. 1907/2, 568 02 Svitavy 2

k vyvěšení na úřední desce

Městský úřad Litomyšl, úřední deska, Bří Šťastných č.p. 1000, 570 01 Litomyšl

Spis.zn. SZ MěÚ Litomyšl 021273/2024  
Č.j. MěÚ Litomyšl 055013/2024  
Vyřizuje: Jan Kopecký, tel. +420 461 653 341

Litomyšl, dne 29.7.2024

## **SDĚLENÍ**

Odbor výstavby a územního plánování Městského úřadu Litomyšl, jako příslušný správní orgán sděluje, že rozhodnutí č.j. MěÚ Litomyšl 041367/2024 ze dne 14.6.2024 vydané ve věci stavby

### **Cyklostezka Litomyšl - Osík**

**n a b y l o   p r á v n í   m o c i   d n e   1 7 . 7 . 2 0 2 4**

ve smyslu ustanovení § 73 odst. 1 zákona č. 500/2004 Sb., správní řád, ve znění pozdějších předpisů a je vykonatelné.

Jan Kopecký  
vedoucí oddělení  
stavebního úřadu

#### **Obdrží:**

navrhovatelé (doručenky)  
Město Litomyšl, Bří Šťastných č.p. 1000, 570 01 Litomyšl