



LESY ČESKÉ REPUBLIKY, S.P.

SML-00023-2025-956

SMLOUVA

o dočasném záboru pozemků a uložení sedimentu

dle ustanovení 1746 odst. 2 zákona č. 89/2012 Sb., občanský zákoník,
ve znění pozdějších předpisů (dále jen „občanský zákoník“)

Lesy České republiky, s.p.

se sídlem Přemyslova 1106/19, Nový Hradec Králové, 500 08 Hradec Králové

IČO: 421 96 451

DIČ: CZ42196451

zapsaný v obchodním rejstříku vedeném Krajským soudem v Hradci Králové, oddíl AXII,
vložka 540

zastoupený: [redacted] Správy toků – oblast povodí Ohře, na základě
pověření ze dne 1. 7. 2024

bankovní spojení: Komerční banka, a.s., pobočka Hradec Králové

číslo účtu: 26300511/011

korespondenční adresa: Správa toků – oblast povodí Ohře, Dr. Vrbenského 2874/1, 415 01
Teplice

kontaktní osoby:

ve věcech technických: [redacted] e-mail:

[redacted]

ve věcech smluvních: [redacted] e-mail:

[redacted]

(dále jako „LČR“) na straně jedné

a

Josef Řezáč

se sídlem Velká Černoc 104, 438 01 Měcholupy

IČO: 712 10 644

fyzická osoba podnikající dle živnostenského zákona

bankovní spojení: [redacted]

číslo účtu: [redacted]

e-mail: [redacted]

(dále jako „Dotčená osoba“) na straně druhé

(LČR a Dotčená osoba dále též společně jako „smluvní strany“ a každý jednotlivě jako „smluvní strana“)

uzavírají níže uvedeného dne, měsíce a roku tuto smlouvu (dále jen „smlouva“):

I. Úvodní ustanovení

1. Dotčená osoba tímto prohlašuje, že je:
 - a) výlučným vlastníkem níže uvedené nemovité věci – pozemku:
parc. č. 249/20 o výměře 69 247 m² – orná půda,
zapsaného u Katastrálního úřadu pro Ústecký kraj, Katastrální pracoviště Žatec, na LV 245, pro k.ú. Velká Černoc, obec Měcholupy,
 - b) spoluvlastníkem níže uvedené nemovité věci – pozemku, a to o velikosti podílu 2/3 z celku:
parc. č. 249/1 o výměře 74 608 m² – orná půda,
zapsaného u Katastrálního úřadu pro Ústecký kraj, Katastrální pracoviště Žatec, na LV 197, pro k.ú. Velká Černoc, obec Měcholupy,
(dále jen „předmětné pozemky“).
2. Dotčená osoba tímto prohlašuje, že na pozemcích uvedených v čl. I. odst. 1 této smlouvy zemědělsky hospodaří a předmětné pozemky jsou dle LPIS zařazeny do čtverce 790-1020, půdního bloku č. 8202-1.
3. LČR prohlašují, že jsou subjektem s právem hospodařit se stavbou vodního díla na Černockém potoce „VN Velká Černoc“, IMA 921340, umístěného na pozemcích parc.č. st. 223 a p.p.č. 156/13, zapsaných u Katastrálního úřadu pro Ústecký kraj, Katastrální pracoviště Žatec, na LV 23, pro k.ú. Velká Černoc, obec Měcholupy – vlastník Česká republika, právo hospodařit Lesy České republiky, s.p. (dále jen „stavba“).
4. LČR mají v úmyslu realizovat akci údržby stavby, a to na základě projektové dokumentace „VN Velká Černoc – odstranění sedimentu“ (dále též „údržba“), vypracované společností Pecival Engineering, s.r.o., odpovědný projektant Ing. Tomáš Pecival, Ph.D., ČKAIT 0011728, v rámci které budou dočasně využity předmětné pozemky, které jsou ve vlastnictví, spoluvlastnictví a užívání dotčené osoby.
5. Předmětem této smlouvy je udělení souhlasu Dotčené osoby ke vstupu a vjezdu na vymezenou část předmětných pozemků, souhlasu s dočasným záborem vymezených částí předmětných pozemků a s trvalým uložením sedimentu na vymezenou část předmětných pozemků pro účely realizace stavby „VN Velká Černoc – odstranění sedimentu“.

II.

Souhlas Dotčené osoby a ujednání o uložení sedimentu

1. Dotčená osoba tímto vyjadřuje a uděluje LČR svůj souhlas s dočasným užitím pozemků parc. č. 249/1 a parc. č. 249/20 v k.ú. Velká Černoc v níže uvedeném rozsahu a pro níže uvedené účely:

ROZSAH DOČASNÉHO ZÁBORU:

Kat. území	Parc. č.	Výměra (m ²)	Dočasný zábor (m ²)
Velká Černoc	249/1	74608	54100
Velká Černoc	249/20	69247	60450

ÚČEL DOČASNÉHO ZÁBORU:

- vstup a vjezd na vymezenou část dotčených pozemků dle zákresu v situaci C.6
- dočasný zábor vymezených částí dotčených pozemků dle zákresu v situaci C.6 (manipulační prostor).

Tento souhlas je platný ode dne předání staveniště zhotoviteli stavby po celou dobu provádění stavby, maximálně však na dobu 1 roku od předání staveniště zhotoviteli stavby a uvedené oprávnění se vztahuje též na zhotovitele stavby, se kterým LČR, jako investor/stavebník, uzavře smlouvu o dílo k provedení stavby. Zhotovitel stavby vzejde z výběrového řízení.

2. LČR a dotčená osoba se dále dohodly na trvalém uložení odtěženého sedimentu z vodní nádrže, na pozemky ve vlastnictví, spoluvlastnictví a užívání Dotčené osoby s tím, že ze strany LČR bude sediment zavezen a rozprostřen na trvalou deponii (budou-li vzorky vyhovovat stanoveným limitům pro aplikaci sedimentu na ornou půdu) v tomto rozsahu:

TRVALÁ DEPONIE:

– na vymezenou část půdního bloku č. 8202/1 dle LPIS v max. výšce 0,1 m nad stávajícím terénem, v max. kapacitě 1000 m³/ha a předpokládanému objemu 11 454 m³.

3. Po vyhrnutí sedimentu na mezideponii v prostoru zátopy nádrže budou provedeny nové odběry vzorků. Budou-li vzorky vyhovovat stanoveným limitům pro aplikaci sedimentu na ornou půdu, dojde k zaplacení sjednané částky za trvalé uložení sedimentu na předmětné pozemky – vymezenou část půdního bloku č. 8202/1 dle LPIS a okamžikem připsání částky se sediment stává majetkem Dotčené osoby, tj. Josefa Řezáče, Velká Černoc 104.
4. Dotčená osoba se touto smlouvou zavazuje ve vhodném období, mezi sklizní a osemem, umožnit uložení sedimentu na trvalou deponii.
5. Dotčená osoba se zároveň zavazuje k jeho následnému vyvápnění a zapravení/zaorání do půdního profilu vlastními silami, v souladu s vydanými podmínkami orgánu ochrany zemědělského půdního fondu (Koordinované závazné stanovisko Městského úřadu Žatec č.j. MUZA 48346/2023 ze dne 4. 11. 2023, které tvoří přílohu této smlouvy) a dle platné legislativy.

III.**Finanční náhrada**

1. Za omezení v produkci na zabrané ploše v rámci dočasného záboru na předmětných pozemcích, po dobu maximálně 1 roku, od předání předmětných pozemků zhotoviteli stavby, přísluší Dotčené osobě, tj. vlastníkovi, který je zároveň spoluvlastníkem a uživatelem, předmětných pozemků, náhrada ve výši 2,50 Kč bez DPH za každý m². Tato náhrada bude uhrazena zhotovitelem stavby Dotčené osobě jednorázově bezhotovostním převodem na účet č.: 196569249/0300. Datum splatnosti bude ujednáno v závislosti na předání staveniště zhotoviteli stavby a splatnost bude činit max. 14 dní ode dne předání staveniště zhotoviteli stavby. Žádná další finanční ani jiná náhrada v souvislosti s omezením v produkci na zabrané ploše pro dočasný zábor a trvalé uložení sedimentu Dotčené osobě nepřísluší.

2. Za trvalé uložení sedimentu, specifikovaného v čl. II. této smlouvy bude Dotčené osobě poskytnuto finanční plnění ve výši 30,- Kč za 1 m³ sedimentu na základě kalkulace nákladů nutných na zaorání sedimentu do pozemků a úpravu pH.
3. Takto ujednaná cena za trvalé uložení sedimentu na předmětných pozemcích, specifikovaných v čl. I. této smlouvy je konečná, její součástí jsou veškeré náklady spojené s vyvápněním a zapravením (zaoráním) sedimentu. Finanční plnění za uložení sedimentu bude Dotčené osobě uhrazeno jednorázově zhotovitelem stavby, po celkovém odtěžení sedimentu, před navezením na trvalou deponii (na předmětné pozemky), dle skutečného rozsahu (objemu) v m³, zjištěného na základě zaměření zhotovitelem stavby a odsouhlaseného LČR a Dotčenou osobou. Finanční plnění bude uhrazeno zhotovitelem stavba bezhotovostním převodem na účet č.: 196569249/0300. Datum splatnosti bude ujednan v závislosti na předání staveniště zhotoviteli stavby a upřesněn během prací. Žádná další finanční ani jiná náhrada v souvislosti užíváním předmětných pozemků a uložení sedimentu Dotčené osobě nepřísluší.

IV.

Ostatní ujednání

1. Před zahájením prací budou dotčené předmětné pozemky protokolárně (příp. zápisem do stavebního deníku) předány k užívání zástupci LČR, resp. zástupci zhotovitele stavby, který bude údržbu stavby vodního díla pro LČR zajišťovat. Po ukončení prací budou pozemky opět protokolárně (příp. zápisem do stavebního deníku) předány zpět Dotčené osobě.
2. Pokud si zhotovitel stavby, který vzejde z výběrového řízení, zvolí jinou variantu naložení se sedimentem odtěženým z vodní nádrže, nebo stavba nebude z jakýchkoliv důvodů realizována nebo pokud nebudou předmětné pozemky stavbou dotčeny, nejsou účastníci této smlouvy vzájemnými závazky dle této smlouvy vázáni.
3. LČR se zavazují postupovat při výkonu oprávnění dle čl. I. tak, aby předcházely vzniku škody na majetku Dotčené osoby, přitom jsou povinny dbát práv a oprávněných zájmů Dotčené osoby. Užívat shora uvedených pozemků jsou LČR oprávněny pouze v rozsahu potřebném pro naplnění účelu dle čl. I. Způsobí-li LČR v příčinné souvislosti s výkonem shora uvedeného oprávnění Dotčené osobě na předmětných pozemcích škodu, zavazují se nahradit škodu uvedením do původního stavu. Uložení sedimentu na předmětné pozemky, v souladu s touto smlouvou, se za škodu nepovažuje.

V.

Criminal Compliance doložka

1. Smluvní strany níže svým podpisem stvrzují, že v průběhu vyjednávání o této smlouvě vždy jednaly a postupovaly čestně, transparentně a v souladu s veškerými právními předpisy, a že takto budou jednat i při jejím plnění.
2. Smluvní strany prohlašují, že v souvislosti s touto smlouvou vyvinou maximální úsilí, aby žádné ze smluvních stran nemohla být přičtena trestní odpovědnost podle příslušných právních předpisů.

3. LČR, zachovávají nulovou toleranci k jakémukoli nelegálnímu jednání, dodržují maximální transparentnost, legalitu, etiku a uplatňují zásady Criminal Compliance Programu (www.lesy-cr.cz/ccp).

VI.

Závěrečná ujednání

1. Pokud není v této smlouvě ujednáno jinak, řídí se vztahy mezi smluvními stranami právním řádem České republiky, zejména občanským zákoníkem a právními předpisy souvisejícími.
2. Tuto smlouvu lze měnit či doplňovat pouze formou písemných dodatků podepsaných oběma smluvními stranami.
3. Tato smlouva nabývá platnosti dnem jejího podpisu oběma smluvními stranami. Pokud tato smlouva podléhá povinnosti uveřejnění dle zákona č. 340/2015 Sb., o zvláštních podmínkách účinnosti některých smluv, uveřejňování těchto smluv a o registru smluv (zákon o registru smluv), ve znění pozdějších předpisů, nabývá účinnosti dnem jejího uveřejnění v souladu se zmíněným zákonem; smluvní strany pro tyto případy vyjadřují svůj souhlas s uveřejněním celého znění smlouvy včetně metadat, a to v rozsahu a způsobem stanoveným zákonem. V ostatních případech tato smlouva nabývá účinnosti dnem jejího podpisu oběma smluvními stranami.
4. Tato smlouva je vyhotovena v počtu 4 stejnopisů, z nichž po 2 (dvou) vyhotoveních obdrží každá ze smluvních stran.
5. Smluvní strany prohlašují, že si tuto smlouvu před jejím podpisem přečetly, jejímu obsahu rozumí a bez výhrad s ním souhlasí. Smlouva je vyjádřením jejich pravé, skutečné, svobodné a vážné vůle, na důkaz čehož níže připojují, prosty omylu, své podpisy.
6. Nedílnou součástí této smlouvy jsou tyto přílohy:
 - situace půdního bloku dle LPIS
 - situace na podkladu katastrální mapy – výkres C.6 z PD
 - Koordinované závazné stanovisko Městského úřadu Žatec č.j. MUZA 48346/2023 ze dne 4. 11. 2023

11 1 -06- 2025

V Teplicích, dne

Za LČR:

[Redacted signature and stamp area]

Správy toků – oblast povodí Ohře
Lesy České republiky, s.p.

Ve Velké Černoci, dne 20.5.2025

Za Dotčenou osobu:

[Redacted signature and stamp area]

Josef Řezáč

Vyhledávání

DPB EVF PB Obec KÚ Ok

Katastrální území: Velká Černá

Parcelní číslo: 249

Poddělení parcelního čísla: 20

Nalezené Parcely

Typ	Číslo	Podl.	Díl.
PKN	249	20	

Strana 1 z 1

8202/1

DPB: 8202/1 (790-10)

Základní Podrobné Historie

Původní označení: 9201/3

Stav: Účinný

Řízení: 25/3

Účinnost od (§3g): 12.03.2025

Účinnost od: 12.03.2025

Účinnost do:

Uživatel: Josef Ř

Výměra (ha): 18,80

Způsobilá plocha (ha): 18,80

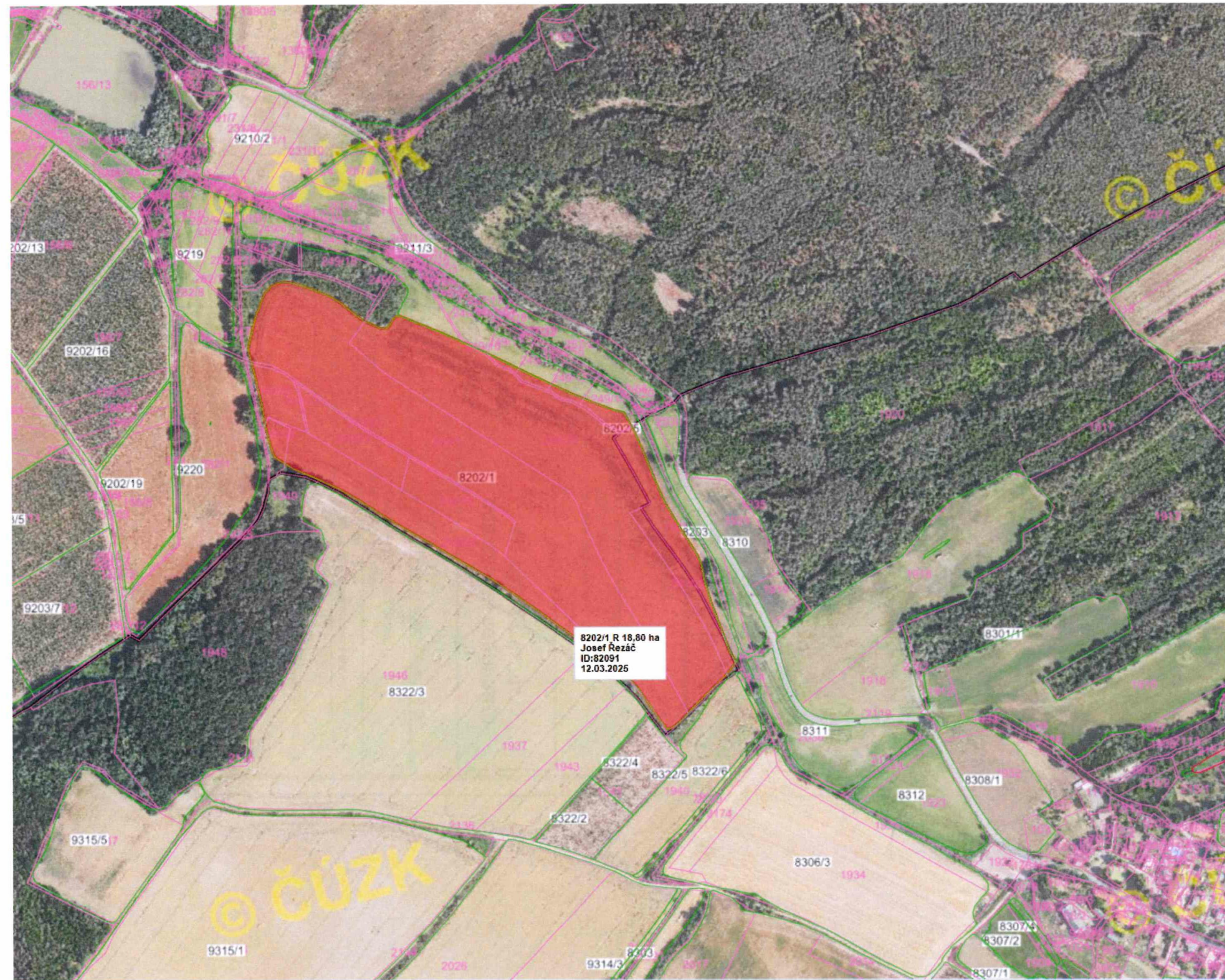
Kultura: standal

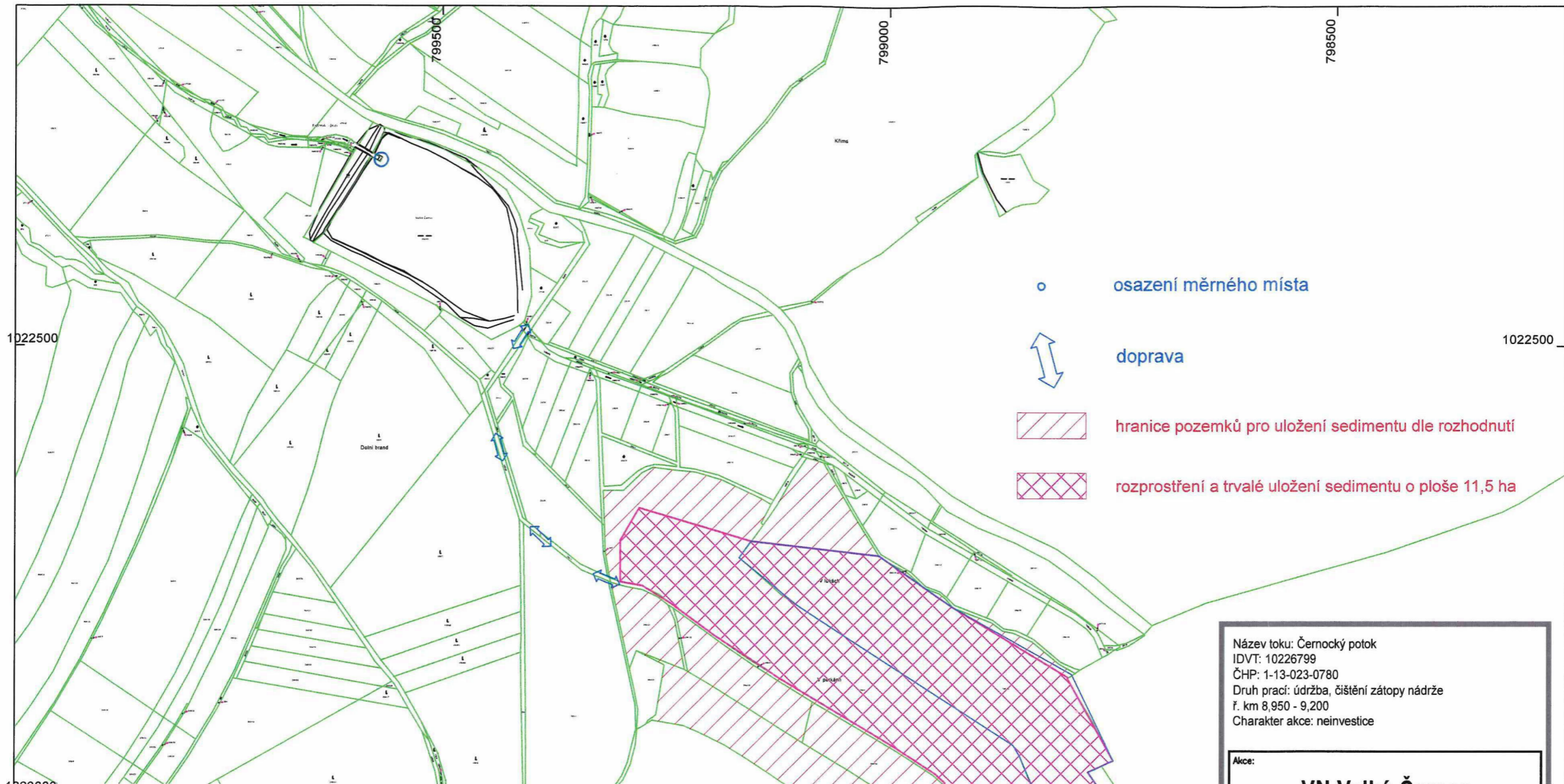
Režim EZ/PO Konver

Půdní blok: 8202-0

Územní příslušnost: Louny |

8202/1 R 18,80 ha
Josef Rezac
ID:82091
12.03.2025





Přehled VLASTNÍ STAVBOU dotčených pozemků (dočasné zábory):

parcelsa č. (objekt)	výměra (m ²)	druh pozemku (způsob)	vlastník	zábor staveniště [m ²]	
				dočasný	trvalý
k. ú. Velká Černoc					
156/13 (zátopa)	33 198	vodní plocha	Česká republika (Lesy České republiky, s. p.)	25 000	–
177/4 (zařízení staveniště)	984	ostatní plocha	Česká republika (Lesy České republiky, s. p.)	750	–
parcelsa č. (objekt)	výměra (m ²)	druh pozemku (způsob)	vlastník	zábor staveniště [m ²] trvalé uložení	
k. ú. Velká Černoc					
249/1 (uložení sedimentu)	74 608	orná půda		54 100	
249/20 (uložení sedimentu)	69 247	orná půda		60 450	

Název toku: Černocký potok
 IDVT: 10226799
 ČHP: 1-13-023-0780
 Druh prací: údržba, čištění zátopy nádrže
 ř. km 8,950 - 9,200
 Charakter akce: neinvestice

Akce:
**VN Velká Černoc
 odstranění sedimentu**

Stavebník:
 Lesy České republiky, s.p.
 Přemyslova 1106/19, Nový Hradec Králové, 500 08

Místo stavby:
 Obec Měcholupy, k. ú. Velká Černoc
 Ústecký kraj, ORP Žatec


Stupeň dokumentace:
 Projektová dokumentace pro ohlášení stavby

Datum: 5.2023 Číslo projektu: Paré:




Odpovědný projektant: Spolupracoval:

Název výkresu:
 ZOV

Měřítko: 1:5 000 Číslo výkr.: C.6 Formát: 2 x A4



Městský úřad Žatec
náměstí Svobody 1, 438 01 Žatec

Spis. zn.: MUZAS/31450/2023/Jel
Č. j.: MUZA 48346/2023
Pracoviště: tř. Obránců míru 295
Vyřizuje: 
Tel.: 
E-mail: 

V Žatci dne 04.11.2023

Koordinované závazné stanovisko

Závazná část:

Městský úřad Žatec jako dotčený orgán příslušný dle ustanovení § 136 zákona č. 500/2004 Sb., správní řád, ve znění pozdějších předpisů (dále jen „správní řád“), a podle dále uvedených zvláštních zákonů, po posouzení žádosti o koordinované závazné stanovisko, dále žádosti o vydání souhlasu dle ustanovení § 14 odst. 2 zákona o lesích pod č.j. MUZA 31459/2023 a žádosti k vydání závazného stanoviska k zásahu do významného krajinného prvku pod č.j. MUZA 31452/2023, které podaly dne 05.07. a ve dnech 21.09. a 16.10.2023 doplnily

**Lesy České republiky, s.p., IČO 42196451, Přemyslova č.p. 1106/19, Nový Hradec
Králové, 500 08 Hradec Králové 8,**

které zastupuje **Tomáš Pecival, nar. 11.01.1983, Unhošťská č.p. 1629, 253 01 Hostivice**

(dále jen "žadatel"), ve věci:

VN Velká Černoc odstranění sedimentu, kácení

(dále jen "záměr") na pozemku parc. č. 156/13, 177/4 v katastrálním území Velká Černoc (dále jen „k. ú. Velká Černoc“).

V souladu s ustanovením § 149 odst. 5 správního řádu neměla žádost o vydání koordinovaného závazného stanoviska předepsané náležitosti a trpěla jinými vadami, vyzval správní orgán žadatele dne 27.07.2023 pod č.j. MUZA 34328/2023 k jejich odstranění, poskytl mu k tomu přiměřenou lhůtu v délce do 45 dnů od doručené výzvy a poučil jej o následcích neodstranění nedostatků žádosti. Po dobu odstraňování vad žádosti lhůta pro vydání závazného stanoviska neběží. Žadatel svou žádost doplnil ve dnech dne 21.09.2023 pod č.j. MUZA 41866/2023 o projektovou dokumentaci v listinné podobě ověřenou a podepsanou autorizovanou osobou, o rozbor sedimentu, vyjádření správce povodí a souhlas vlastníka pozemku s uložením sedimentu na jeho orné půdě. Dne 16.10.2023 pod č.j. MUZA 45313/2023 žadatel doplnil informace o upřesnění k uložení sedimentu na ornou půdu a informace pro orgán ochrany přírody a krajiny k zásahu do významného krajinného prvku.

Ode dne odstranění vad žádosti (tj. 16.10.2023) započla běžet nová lhůta pro vydání koordinovaného závazného stanoviska.

Po zkoordinování požadavků na ochranu dotčených veřejných zájmů vydává podle ustanovení § 4 odst. 2 a 7 zákona č. 183/2006 Sb., o územním plánování a stavebním řádu (stavební zákon), ve znění pozdějších předpisů (dále jen "stavební zákon") a podle ustanovení § 149 správního řádu toto

k l a d n é

koordinované závazné stanovisko pro povolení k některým činnostem dle ustanovení § 14 vodního zákona za úseky, které jako dotčený orgán hájí:

1. Ochrana přírody a krajiny

Městský úřad Žatec, stavební a vyvlastňovací úřad, životní prostředí jako věcně a místně příslušný orgán ochrany přírody a krajiny, podle ustanovení § 75 odst. 1 písm. c) a ustanovení § 77 odst. 1 písm. a) zákona ČNR č. 114/1992 Sb., o ochraně přírody a krajiny, ve znění pozdějších předpisů (dále jen "zákon o ochraně přírody a krajiny"), místně příslušný dle ustanovení § 11 zákona č. 500/2004 Sb., správního řádu **vydává**

s o u h l a s

dle ustanovení § 4 odst. 2 zákona o ochraně přírody a krajiny se zásahem do významného krajinného prvku rybník.

Záměrem bude dotčen rybník - vodní nádrž Velká Černoc v rámci záměru "*VN Velká Černoc odstranění sedimentu, kácení*".

Souhlas k zásahu do významného krajinného prvku se uděluje za předpokladu, že bude splněna tato podmínka:

- 1) Vypuštění vodní nádrže bude provedeno ve vhodném termínu tak, aby nedošlo k významnému negativnímu zásahu do vývoje živočichů vázaných některými životními projevy na vodní prostředí (obojživelníků, ptáků hnízdících v rákosinách apod.) Obvykle se jedná o období **září - říjen**. Jiný termín je možný pouze s předchozím souhlasem orgánu ochrany přírody a s účastí biologického dozoru.
- 2) Vypouštění nádrže bude provedeno tak, aby **nedocházelo k vyplavování sedimentu** do Černockého potoka (pozdvolné vypouštění, filtrační bariéra ve výpusti apod.).

2. Ochrana ovzduší

Veřejné zájmy, které dotčený orgán hájí podle ustanovení § 11 odst. 3, § 12 odst. 1, 3 zákona č. 201/2012 Sb., o ochraně ovzduší, ve znění pozdějších předpisů (dále jen „zákon o ochraně ovzduší“), jsou záměrem dotčeny. Dotčený orgán k záměru **nemá připomínky**.

3. Odpadové hospodářství

Veřejné zájmy, které dotčený orgán hájí podle ustanovení § 146 odst. 3 písm. b) zákona č. 541/2020 Sb., o odpadech, ve znění pozdějších předpisů (dále jen "zákon o odpadech"), jsou záměrem dotčeny. Dotčený orgán k záměru vydává **souhlasné vyjádření** (viz str. 9-10 tohoto dokumentu).

4. Ochrana lesa

Veřejné zájmy, které dotčený orgán hájí podle ustanovení § 48 odst. 2 písm. c), § 14 odst. 2 zákona č. 289/1995 Sb., o lesích a o změně a doplnění některých zákonů (lesní zákon), ve znění pozdějších předpisů (dále jen „zákon o lesích“), jsou záměrem dotčeny. Dotčený orgán vydává

s o u h l a s

k realizaci záměru "*VN Velká Černoc odstranění sedimentu, kácení*" ve vzdálenosti do 50 m od okraje pozemku určeného k plnění funkcí lesa p. p. č. 1382/6 v k. ú. Velká Černoc (dále jen "PUPFL") **za těchto podmínek:**

- 1) všechny stavební práce a s nimi spojené činnosti budou probíhat výhradně mimo PUPFL;

- 2) na PUPFL nebude nutné kácet, oklešťovat dřeviny, nebude zde ukládán žádný stavební materiál, zemina z výkopů apod.;
- 3) realizací stavby nedojde k omezení v přístupu k sousedním pozemkům a k nutnosti vjíždět, nebo vstupovat na PUPFL;
- 4) uvedeným záměrem nedojde k odnětí (trvalému ano dočasnému) PUPFL, ani omezení ve využívání těchto pozemků, tzn. že nebudou zřizována žádná ochranná pásma ani věcná břemena, která by se jakkoliv dotkla PUPFL.

5. Ochrana zemědělského půdního fondu

Veřejné zájmy, které dotčený orgán hájí podle ustanovení § 21 odst. 3 zákona č. 334/1992 Sb., o ochraně zemědělského půdního fondu, ve znění pozdějších předpisů (dále jen „zákon o ochraně ZPF“), jsou záměrem dotčeny. K záměru dotčený orgán uděluje

s o u h l a s

k použití sedimentů na zemědělské půdě ve smyslu ustanovení § 3a odst. 1 zákona o ochraně ZPF, a to z vodní nádrže umístěné na pozemku parc. č. 156/13 v k.ú. Velká Černoc v předpokládaném objemu **11.335 m³** na pozemky parc. č. 249/1, 249/20, 249/21, 249/22, 249/24, 249/25 a 249/27 v k.ú. Velká Černoc (**půdní blok č. 8202/1 v k.ú. Velká Černoc**). Souhlas k použití sedimentů na pozemky náležející do zemědělského půdního fondu se vydává za předpokladu, že budou dodrženy **podmínky** stanovené v ustanovení § 3 vyhlášky č. 257/2009 Sb., o používání sedimentů na zemědělské půdě (dále jen "vyhláška"):

- Použitím sedimentů nebude znečištěna půda a tím potravní řetězec a zdroje pitné vody škodlivými látkami ohrožujícími zdraví nebo život lidí a existenci živých organismů, nebudou poškozeny okolní pozemky a příznivé fyzikální, biologické a chemické vlastnosti půdy na kterou budou vytěžené sedimenty použity, budou učiněna příslušná opatření k zabránění úniku pevných, kapalných a plyných látek, které by mohly poškodit zemědělskou půdu a její vegetační kryt. Přepřavou a manipulací sedimentů nedojde ke znečištění využívaných komunikací a veřejných ploch. V opačném případě budou žadatelem neprodleně uvedeny do původního stavu a to nejen během provádění prací, ale i po jejich skončení.
- Stanovená dávka sedimentu bude na pozemky aplikována v jedné agrotechnické operaci a v souvislém časovém období za příznivých fyzikálních a vlhkostních podmínek, rovnoměrně po ploše pozemku, v maximální výšce vrstvy použitého sedimentu do 10 cm.
- Sediment bude zapraven do půdy do deseti dnů od jeho rozprostření.
- Bude dodržena maximální aplikační dávka sedimentu, stanovená v příloze č. 5 vyhlášky, při dodržení podmínky, že sediment bude odvodněný a jeho použití nezhorší vodní režim půdy. Sediment nebude aplikován na půdu zaplavenou, vodou přesycenou nebo pokrytou vrstvou sněhu vyšší než 5 cm nebo promrzlou tak, že její povrch do hloubky 5 cm přes den nerozmrzá.
- Budou dodrženy limitní hodnoty obsahu skeletu v sedimentu, stanovené v příloze č. 1 vyhlášky: obsah skeletu 2 - 4 mm - max. 30 %, obsah skeletu nad 4 mm - max. 2 %.
- Sediment bude aplikován pouze tehdy, pokud doba od posledního použití sedimentu na výše uvedené pozemky je delší než 10 let.
- Sediment bude aplikován pouze tehdy, pokud doba od posledního použití upraveného kalu na výše uvedené pozemky je delší než 1 rok.
- Sedimenty budou použity na pozemcích v druhu orná půda, v předpokládaném termínu leden - březen běžného roku, tedy před jarním výsevem.
- **Bude doložen protokol o výsledcích analýz vzorků sedimentů odebraných po jeho vytěžení s průvodním listem odběru vzorků sedimentů.**

6. Ochrana vod

Veřejné zájmy, které dotčený orgán hájí podle ustanovení § 104 odst. 3 zákona č. 254/2001 Sb., o vodách a o změně některých zákonů (vodní zákon), ve znění pozdějších předpisů (dále jen „zákon o vodách“ či „vodní zákon“), jsou záměrem dotčeny. Dotčený orgán k záměru **nemá připomínky**.

7. Doprava na pozemních komunikacích

Veřejné zájmy chráněné zákonem 13/1997 Sb., o pozemních komunikacích, ve znění pozdějších předpisů (dále jen „zákon o pozemních komunikacích“), nejsou záměrem dotčeny.

8. Památková péče

Veřejné zájmy chráněné zákonem 20/1987 Sb., o státní památkové péči, ve znění pozdějších předpisů (dále jen „zákon o památkové péči“), nejsou záměrem dotčeny.

9. Územní plánování

Veřejné zájmy, které dotčený orgán hájí podle ustanovení § 6 odst. 1 písm. e), § 96b zákona č. 183/2006 Sb., o územním plánování a stavebním řádu (stavební zákon), ve znění pozdějších předpisů (dále jen „stavební zákon“), nejsou záměrem dotčeny.

Odůvodnění

Dotčený orgán obdržel dne 05.07.2023 žádost o vydání koordinovaného závazného stanoviska, dále žádosti o vydání souhlasu dle ustanovení § 14 odst. 2 zákona o lesích a žádosti k vydání závazného stanoviska k zásahu do významného krajinného prvku, které dotčený orgán sloučil v toto koordinované závazné stanovisko. Ve dnech 21.09. a 16.10.2023 obdržel doplnění žádosti k uvedenému záměru.

Popis záměru:

Jedná se o udržovací práce a čištění prostoru zátopy spočívající v zajištění funkce vodní nádrže.

Podklady pro vydání koordinovaného závazného stanoviska:

- Předložená dokumentace záměru z 05/2023 vypracované a ověřené Ing. Tomášem Pecivalem, autorizovaným inženýrem pro stavby vodního hospodářství a krajinného inženýrství, ČKAIT – 0011728, paré neuvedeno (předložena k posouzení a vrácena se stanoviskem);
- doplnění projektové dokumentace z 05/2023 vypracované a ověřené Ing. Tomášem Pecivalem, autorizovaným inženýrem pro stavby vodního hospodářství a krajinného inženýrství, ČKAIT – 0011728, paré neuvedeno (předloženo k posouzení a ponecháno pro potřeby dotčeného orgánu);
- žádost k vydání stanovisko vlastníka lesa, nebo odborného lesního hospodáře pod č.j. MUZA 32180/2023 ze dne 12.07.2023;
- stanovisko odborného lesního hospodáře k předmětnému záměru pod č.j. MUZA 35926/2023 ze dne 08.08.2023 bez podmínek;
- vyjádření Povodí Ohře, s.p., Chomutov ze dne 17.07. 2023 pod zn.: POH/35486/2023-2/032400;
- protokoly o zkoušce k odběru sedimentu č. 4100/22 ze dne 06.10.-18.10.2022 vypracovaný laboratoří ENVIREX spol. s r.o. Chotěboř, Průmyslová 1756, 583 01 Chotěboř, zkušební laboratoř č. 1332 akreditovaná ČIA podle ČSN EN ISO/EC 17025:2018;

- souhlas Josefa Řezáče s uložením sedimentu na zemědělské pozemky (LPIS 8202/1)
- plná moc.

Dotčený orgán záměr posoudil a zjistil požadavky na ochranu všech dotčených veřejných zájmů chráněných podle zvláštních právních předpisů. Požadavky na různých úsecích ochrany veřejných zájmů zkoordinoval a vydal toto koordinované závazné stanovisko.

Odůvodnění pro jednotlivé úseky:

1. Ochrana přírody a krajiny

Městský úřad Žatec, stavební a vyvlastňovací úřad, životní prostředí jako věcně a místně příslušný orgán ochrany přírody, obdržel žádost Lesů České republiky, s.p., Přemyslova 1106/19, Hradec Králové 500 08, které zastupuje Ing. Tomáš Pecival, Ph.D., IČ 87951142, Unhošťská 1629, 253 01 Hostivice k vydání koordinovaného závazného stanoviska se zásahem do významného krajinného prvku v rámci záměru "*VN Velká Černoc odstranění sedimentu, kácení*", kde jsou předmětem udržovací práce spočívající v zajištění funkce vodní nádrže.

Vodní nádrž se nachází na Černockém potoce, v současné době je nádrž značně zanesena a dochází k postupnému zarůstání. V prostoru přítoku dřeviny vytvářejí filtrační bariéru, dochází k ukládání sedimentů až nad úroveň provozní hladiny. Nejedná se o břehové porosty, ale nárosty na vyvýšené terase sedimentů v retenčním prostoru nádrže. Tyto dřeviny budou před těžbou sedimentu pokáceny. Pařezy budou ze zátopy odstraněny a odvezeny na skládku, případně může být jejich část (do 20 % objemu) ponechána jako mrtvé dřevo v rámci pozemku. Dřeviny rostoucí v okolí stavby budou zachovány a jejich ochrana před poškozením bude v souladu s normou ČSN 83 9061 Ochrana stromů, porostů a vegetačních ploch při stavebních pracích.

V rámci těžby sedimentu nebude zasahováno do příbřežních částí pravého i levého břehu - zde bude zachován stávající přírodní charakter, který je určen působením eroze větrových vln (plochy bez zásahu jsou vyznačeny ve výkresu D.1.2.2.2). Předpokládá se odtěžení usazeného materiálu z prostoru nádrže o celkovém objemu cca 11 335 m³. Tím dojde k obnovení retenční funkce vodního díla v původním rozsahu.

Veškeré navržené práce je podle projektové dokumentace provádět v letním období, kdy je minimální průtok v korytě vodního toku. Vypuštění nádrže by mělo být provedeno ve vhodném termínu s ohledem na volně žijící živočichy a jejich nároky na biotop v průběhu roku. Podle ustanovení § 5 odst. 3 zákona o ochraně přírody jsou fyzické a právnické osoby povinny při provádění stavebních prací i při vodohospodářských úpravách postupovat tak, aby nedocházelo k nadměrnému úhynu rostlin a zraňování nebo úhynu živočichů nebo ničení jejich biotopů, kterému lze zabránit technicky i ekonomicky dostupnými prostředky.

Strhávání sedimentu ze dna vodní nádrže a jeho pohyb a ukládání ve vodním toku představují změnu kvality biotopu vnosem živin a cizorodých látek, navíc ukládáním v korytě snižují jeho kapacitu a zvyšuje nároky na jeho údržbu. Odstraňování vrstev sedimentů (včetně organismů vázaných na tyto vrstvy) a zásah do morfologie koryta snižují jeho přírodní hodnotu. Proto je uloženo při vypouštění nádrže provést taková opatření, aby vyplavování sedimentů do toku byl co nejvíce omezené.

Orgánem ochrany přírody příslušným k vydání rozhodnutí o povolení ke kácení dřevin je *Úřad městyse Měcholupy*.

2. Ochrana ovzduší

Realizací záměru vznikne zdroj znečišťování ovzduší:

Stavební činnost – zemní práce

Po dobu odbahnění vodní nádrže bude docházet k drobnému znečišťování ovzduší (prašnosti), a to v samotném prostoru stavby a jejím blízkém okolí.

Popis zdroje: Předmětem závazného stanoviska je prašnost, která bude vznikat během stavební činnosti. Mezi stacionární zdroje znečišťování ovzduší neuvedené v příloze č. 2 k zákonu o ochraně ovzduší patří stacionární zdroje, jejichž roční emise tuhých znečišťujících látek nepřekročí 5 t.

Městský úřad Žatec, stavební a vyvlastňovací úřad, životní prostředí shledal, že opatření vedoucí k ochraně ovzduší jsou v souladu s právními předpisy stanovenými na úseku ochrany ovzduší, Programem zlepšování kvality ovzduší, zóna Severozápad - CZ 04 (který byl vyhlášen ve Věstníku Ministerstva životního prostředí - č.j. MZP/2020/130/1094, prosinec 2020, částka 10.) a Střednědobou strategií zlepšení kvality ovzduší v ČR (schválené dne 02.12.2015) a na základě zjištěných skutečností rozhodl tak, jak je ve výrokové části tohoto stanoviska uvedeno.

3. Ochrana lesa

Doklady potřebné k posouzení výše zmíněného záměru a vydání závazného stanoviska formou souhlasu:

- Projektová dokumentace stavby vypracované Ing. Tomášem Pecivalem, autorizovaným inženýrem pro stavby vodního hospodářství a krajinného inženýrství, ČKAIT - 0011728;
- Souhlas vlastníka, resp. OLH, lesního pozemku p. č. 1382/6 v k. ú. Velká Černoc bez podmínek.

Orgán státní správy lesů přezkoumal předloženou žádost z hledisek uvedených v ustanoveních zákona o lesích a došel k závěru, že k záměru tímto vydává v souladu s ustanovením § 14 odst. 2 zákona o lesích souhlasné závazné stanovisko s výše uvedenými podmínkami. V případě změn, které by vedly k dotčení pozemků PUPFL si orgán státní správy lesů vyhrazuje právo vydat nové závazné stanovisko.

4. Ochrana zemědělského půdního fondu

Souhlas s uložením sedimentů je žadateli vydáván na základě předložených podkladů dle ustanovení § 3a zákona o ochraně ZPF, mj. identifikačních údajů pozemků, na které mají být sedimenty použity a uvedení celkového množství sedimentu v tunách sušiny, které má na nich být použito (18.136 t), souhlasu uživatele zemědělské půdy s uložením sedimentů (Josef Řezáč, Velká Černoc 104, 438 01 Měcholupy), protokolů o zkouškách a laboratorní zprávy - rozbor sedimentu z vodní nádrže a hodnocení vytěženého sedimentu zpracované akreditovanou laboratoří ENVIREX spol. s r.o. Chotěboř, Průmyslová 1756, 583 01 Chotěboř, zkušební laboratoř č. 1332 akreditovaná ČIA podle ČSN EN ISO/EC 17025:2018. Sediment dle provedených rozborů odpovídá limitním hodnotám dle zákona č. 257/2009 Sb., o používání sedimentů na zemědělské půdě. Sediment pochází z vodní nádrže Velká Černoc, kam je zplavován z přilehlých zemědělsky obhospodařovaných ploch, včetně pozemků, kde bude v rámci stavby uložen. Vzhledem k výše uvedenému nebyly zkoumány požadované hodnoty pro uložení.

Na řešeném území nebylo zjištěno podezření z kontaminace sedimentu jinými rizikovými prvky nebo rizikovými látkami, které by mohly vést k poškození fyzikálních, chemických nebo biologických vlastností zemědělské půdy, proto nebylo žadateli uloženo sledování biologických vlastností sedimentu a půdy a kontaminace sedimentu patogenními činiteli prostřednictvím ekotoxikologických testů a sledováním indikátorových mikroorganismů.

Sediment bude odvodňován v rámci prostoru nádrže, nebude tak zřízena mezideponie.

Na základě výše uvedených skutečností a po prostudování předložených podkladů, rozhodl příslušný orgán ochrany zemědělského půdního fondu tak, jak je uvedeno ve výrokové části tohoto závazného stanoviska.

5. Ochrana vod

Žádost byla doložena povinnými doklady potřebnými k posouzení výše uvedeného záměru:

- PD zpracovanou [REDACTED]
- vyjádřením Povodí Ohře, s.p., Chomutov ze dne 17.07.2023, zn. POH/35486/2023-2/032400.

Na základě posouzení předložené žádosti, vydává tímto vodoprávní úřad v souladu s ustanovením § 104 odst. 3 vodního zákona souhlasné závazné stanovisko.

Upozornění:

Dotčený orgán žadatele upozorňuje pro jednotlivé úseky:

Ochrana ovzduší

- Provozovat stacionární nevyjmenované zdroje a činnosti nebo technologie související s provozem nebo zajištěním provozu zdrojů, které mají vliv na úroveň znečištění, v souladu s podmínkami pro provoz tohoto zdroje stanovenými zákonem o ochraně ovzduší, jeho prováděcími právními předpisy a výrobcem.
- Stavební (zemní a výkopové) práce budou vedeny způsobem, který zajistí minimální prašnost.
- **V případě potřeby budou prováděna účinná opatření k omezení prašnosti (např. zkrápění staveniště, čištění kol nákladních automobilů a stavebních mechanismů při výjezdu ze staveniště, čištění komunikací apod.).**

Odpadové hospodářství

1. Původcem odpadu (dle § 5 odst. 1 zákona o odpadech) je každá osoba, při jejíž činnosti vzniká odpad. V případě, že odpad vzniká při činnosti více osob nebo při činnosti prováděné na základě smlouvy pro vlastníka věci, ze které se stane odpad, je původcem odpadu osoba, která fyzicky provádí činnost, při které odpad vzniká. Původcem odpadu je jiná osoba podle ustanovení § 5 odst. 1 zákona o odpadech, pokud tak vyplývá z písemné smlouvy uzavřené mezi těmito osobami. Původce odpadu se stává vlastníkem vzniklého odpadu nejpozději v okamžiku jeho vzniku.
2. Původce odpadu (osoba, která provádí stavební činnost na základě smlouvy s vlastníkem věci) je povinen (dle ustanovení § 15 odst. 2 písm. c) zákona o odpadech) předat odpad, který sám nezpracuje v souladu se zákonem o odpadech, do zařízení určeného pro nakládání s odpady, vč. zařazení odpadu do kategorie, hodnocení nebezpečných vlastností odpadů a dalším rozborům a zkouškám nezbytným pro zajištění nakládání s odpady v souladu s právními předpisy a hierarchií odpadového hospodářství.
3. **Původce odpadu je povinen v případě stavebního a demoličního odpadu, který sám nezpracuje, mít jejich předání podle § 13 odst. 1 písm. e) zajištěno písemnou smlouvou před jejich vznikem.**
4. Původce odpadu je povinen v souladu s ustanovením § 42 vyhlášky č. 273/2021 Sb., o podrobnostech nakládání s odpady ve znění pozdějších předpisů, soustředovat odděleně stavební a demoliční odpady, které je možné opětovně použít, které je možné recyklovat, které mohou být dále využity v režimu vedlejšího produktu a které obsahují nebezpečné složky.
5. Zákon o odpadech (dle ustanovení § 2 odst. 1 písm. e) zákona o odpadech) se nevztahuje na nakládání s nekontaminovanou zemínou a jiným přírodním materiálem vytěženým během stavební činnosti, pokud je zajištěno, že materiál bude použit ve svém přirozeném stavu pro

účely stavby na místě, na kterém byl vytěžen. V případě nevyužití tohoto materiálu v místě stavby je nezbytné postupovat dle § 3 odst. 3 zákona o odpadech a dodržet hierarchii nakládání s odpady od předcházení vzniku odpadů, přes přípravu k opětovnému použití, recyklaci odpadů, nebo jiné využití odpadů v zařízeních k tomu určených a nakonec odstranění odpadů.

6. Zákon o odpadech (dle ustanovení §1 odst. 1 písm. d) zákona o odpadech) se nevztahuje na přírodní látky ze zemědělské výroby nebo z lesnictví, které nevykazují nebezpečné vlastnosti, a které se využívají v zemědělství nebo lesnictví v souladu se zákonem o hnojivech, nepoškozují životní prostředí a neohrožují zdraví lidí.
7. Nakládání se sedimenty vytěženými z koryt vodních toků a vodních nádrží určenými k využití na pozemcích tvořících zemědělský půdní fond (dle § 70 zákona o odpadech) musí být v souladu s požadavky stanovenými zákonem o hnojivech a zákonem o ochraně zemědělského půdního fondu, podle kterých se pro tyto sedimenty vede evidence.
8. O produkci a nakládání s odpady bude vedena průběžná evidence.
9. **Stavebník je povinen uchovávat doklady vyprodukovaných odpadů v rámci uvedeného záměru, které prokazují, že předal odpad, který sám nezpracoval v souladu se zákonem o odpadech, do zařízení určeného pro nakládání s odpady v souladu s právními předpisy a hierarchií odpadového hospodářství k případné kontrole orgánů v oblasti odpadového hospodářství.**
10. Upozorňujeme na obecné dodržování zákona o odpadech a navazujících právních předpisů.

Ochrana zemědělského půdního fondu

- Toto závazné stanovisko je vydáno podle § 149 správního řádu jako podklad pro vydání rozhodnutí v navazujícím řízení.
- **Upozorňujeme na skutečnost, že zahájení použití sedimentů je oprávněný ze souhlasu podle § 3a odstavce 1 zákona o ochraně ZPF povinen oznámit orgánu ochrany zemědělského půdního fondu, který souhlas vydal, nejpozději 14 dnů předem. Souhlas pozbývá platnosti, jestliže použití sedimentů nebylo zahájeno do 3 let ode dne, kdy nabylo právní moci, popřípadě ode dne, kdy nabylo právní moci rozhodnutí, pro které byl souhlas závazným podkladem.**

Ochrana vod

- Po posouzení předložené projektové dokumentace sdělujeme, že výše uvedená stavba není vodním dílem dle zákona o vodách podléhá však vydání "*Povolení k některým činnostem*" dle § 14 vodního zákona.
- K vydání uvedeného povolení je příslušným vodoprávním úřadem je Městský úřad Žatec, stavební a vyvlastňovací úřad, životní prostředí.
- Spolu se žádostí o vydání "*Povolení k některým činnostem*" je nutno předložit 3x PD orazítkovanou oprávněnou osobou (autorizovanou osobou v oboru vodohospodářské stavby), závazná stanoviska dotčených orgánů a příslušné doklady v souladu s vyhláškou č. 183/2018 Sb., o náležitostech rozhodnutí a dalších opatření vodoprávního úřadu, ve znění pozdějších předpisů.
- Při realizaci a následném provozu výše uvedené akce je nutno plně respektovat ustanovení vodního zákona.

Doprava na pozemních komunikacích

- Odbor dopravně správních agend Městského úřadu Žatec, jako příslušný silniční správní úřad pro silnice II. a III. třídy, veřejné účelové komunikace a místní komunikace, je oprávněn

uplatňovat stanoviska pouze v souladu s § 40 odst. 4 písm. d) zákona o pozemních komunikacích, a to k územním plánům a regulačním plánům a **závazná stanoviska v územním řízení z hlediska řešení místních a účelových komunikací.**

- Z výše uvedeného tedy vyplývá, že silniční správní úřad nemá zákonné zmocnění se vyjadřovat k ostatním akcím a projektovým dokumentacím nesouvisejícím s oprávněním dle zmiňovaného ustanovení § 40 zákona o pozemních komunikacích a není tedy příslušný k vydání stanoviska k uvedenému záměru projektu: "*VN Velká Černoc odstranění sedimentu*".

Územní plánování

- Městský úřad Žatec, Stavební a vyvlastňovací úřad, životní prostředí - Úřad územního plánování, jako orgán územního plánování příslušný podle § 6 odst. 1 písm. e) stavebního zákona přezkoumal podle § 96b odst. 1 stavebního zákona předložený záměr projektem nazvaný "*VN Velká Černoc - odstranění sedimentu*" a konstatoval:
- Jedná se o udržovací práce stávající vodní nádrže, která je zanesena a dochází k postupnému zarůstání.
- Uvedený záměr se podle Územního plánu Měcholupy, nachází v mimo zastavěné území a zastavitelné plochy, s využitím - samotná nádrž Plochy vodní a vodohospodářské - obecně, přiléhající pozemky Plochy přírodní - obecně.
- Do pozemku zasahují následující limity:
 - zájmové území Armády ČR
 - ochranné pásmo letiště
 - investice do půdy - odvodnění
 - liniové investice do půdy
 - přírodní park Džbán
 - ochranné pásmo lesa
 - prvky ÚSES - lokální biocentrum LC 15 a lokální biokoridor LK 33
 - ochranné pásmo komunikace.
- Záměrem nedochází ke změně využití území ani nejsou dotčeny veřejné zájmy chráněné orgánem územního plánování, ani jinak nebude ovlivněno okolí.
- Vzhledem k tomu, že se nejedná o záměr, který vyvolává změnu v území podle ustanovení § 2 odst. 1 písm. a) stavebního zákona - změna jeho využití nebo prostorového uspořádání, včetně umístování staveb a jejich změn, se v souladu s § 96b odst. 1 stavebního zákona závazné stanovisko orgánu územního plánování **nevydává.**

VYJÁDRĚNÍ

Veřejné zájmy, které dotčený orgán hájí podle ustanovení § 146 odst. 3 písm. b) zákona č. 541/2020 Sb., o odpadech, ve znění pozdějších předpisů (dále jen "zákon o odpadech"), jsou záměrem dotčeny. Z hlediska odpadového hospodářství **nemá** správní orgán **námitek** k nakládání s odpady při realizaci výše uvedeného záměru.

Realizaci záměru se předpokládá vznik následujících druhů odpadů:

Katalogové číslo	Druh (O/N)	Název	Předpokládané množství (t)	Způsob nakládání
17 05 04	O	Zemina a kamení neuvedené pod číslem 17 05 03	18 136	Sedimenty na ZPF
20 02 01	O	Biologicky rozložitelný odpad	2	Štěpkování a uložení zpětně
20 02 02	O	Zemina a kamení	2	AN3

20 03 01	O	Směsný komunální odpad	1	AN3
----------	---	------------------------	---	-----

Městský úřad Žatec, stavební a vyvlastňovací úřad, životní prostředí, posoudil podklady podané žádosti z hlediska jejího souladu s povinnostmi vyplývajícími ze zákona o odpadech a prováděcích právních předpisů, z Plánu odpadového hospodářství České republiky pro období 2015 - 2024 s výhledem do roku 2035 schváleného Usnesením vlády České republiky č. 373 ze dne 11. května 2022, z Plánu odpadového hospodářství Ústeckého kraje pro období 2016 - 2025 schváleného zastupitelstvem Ústeckého kraje dne 29.02.2016, z Metodického pokynu odboru odpadů MŽP k některým povinnostem původců odpadů a provozovatelů zařízení určených k nakládání s odpady a při nakládání s některými odpady ze dne 23.12.2020, z Metodického sdělení odboru odpadů MŽP k zajištění plnění při ukládání odpadů na skládku ze dne 04.01.2021, z ustanovení § 14 odst. 1 vyhlášky č. 8/2021 Sb., o Katalogu odpadů a posuzování vlastností odpadů (Katalog odpadů), v platném znění a z prováděcí vyhlášky č. 273/2021 Sb., o podrobnostech nakládání s odpady, ve znění pozdějších předpisů.

Souhlasné vyjádření je vydáno za předpokladu dodržení hierarchie odpadového hospodářství, podle níž je prioritou předcházení vzniku odpadu a nelze-li vzniku odpadu předejít, pak v následujícím pořadí jeho příprava k opětovnému použití, recyklace, jiné využití, včetně energetického využití a není-li možné ani to, jeho odstranění.

Poučení

Proti tomuto koordinovanému závaznému stanovisku se nelze odvolat. Nezákonné závazné stanovisko lze zrušit nebo změnit v přezkumném řízení. Závazné stanovisko není samostatným rozhodnutím ve správním řízení. Obsah závazného stanoviska je závazný pro výrokovou část rozhodnutí stavebního úřadu. Závazné stanovisko lze zrušit nebo změnit pouze v rámci odvolacího řízení proti rozhodnutí stavebního úřadu, které bude závazným stanoviskem podmíněno.

Otisk razítka

Obdrží:

Lesy České republiky, s.p., Přemyslova č.p. 1106/19, Nový Hradec Králové, 500 08 Hradec Králové 8 – prostřednictvím zmocněnce

Městský úřad Žatec – stavební a vyvlastňovací úřad, životní prostředí, detašované pracoviště: Třída Obránců míru 295, Tel.: 415 736 311 – spojovatelka, 415 736 491 – administrativa, Úřední hodiny: pondělí, středa 8:00-11:45; 12:45-17:00h, po telefonické domluvě každý den.