


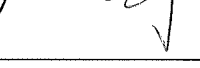





KRAJSKÝ ÚŘAD KRAJE Vysočina

Název dokumentu:	Smlouva o zřízení služebnosti			
Oprávněn/pověřen k podpisu:	Ing. Libor Joukl			
Schváleno:	RK	Datum:	6.9.2016	Č.usnesení: 1613/28/2016/RK
Dokument uložen u:	OM			
Počet vyhotovení:	4			
Adresát:	Obec Blatnice			
Smluvní částka: 1)	0.00			
Odpovědný odbor: 2)	odbor majetkový			
Podpis zajistit do:	neprodleně			

	Pracoviště/pracovník	Datum	Podpis
Zpracoval:	OM/H.Brázdilová	22.9.2016	
Projednáno s:	OM/J.Mrázková	22.9.2016	
Právní kontrola:	OM/J.Mrázková	22.9.2016	
Předkládá:	OM/P.Kolář	22.9.2016	
Potvrzení příjmu smlouvy do předběžné evidence 3)	OM/P.Kolář	22.9.2016	
Zodpovídá:	Příkazce operace:		
	Správce rozpočtu:		

Poznámka:

Subjekt (IČO: 00375403), se kterým je uzavírána smlouva NEBYL NALEZEN v databázi nespolehlivých plátců MFČR; (ověření provedl: brazdilova, datum ověření: 06.09.2016 14:09:14):

OM 764/2016

par. č. 109/22 a 1056 k. ú. Blatnice

Rozpočtová skladba:

1) Použije se, pokud se jedná o písemnost typu smlouvy, jejímž předmětem je peněžité plnění. Pokud je v košilce více smluv, uvede se částka souhrnná. Pokud se jedná o smlouvu, příp. smlouvy, u níž je peněžité plnění stanoveno částkou za čerpanou jednotku (např. hodinovou sazbu), uvede se částka maximálního rozsahu tohoto plnění. V případě smluv na dobu neurčitou uvedte částku jedné platby.

2) Odpovědným odborem se rozumí odbor, příp. sekce nebo samostatné oddělení, které za písemnost, její vyřízení a správu záležitosti (správu smluvního vztahu) odpovídá.

3) Potvrzuje vždy vedoucí odpovědného odboru (nenahrazuje právní kontrolu).

**Smlouva o zřízení služebnosti**uzavřená podle ustanovení § 1257 a násl. zákona č. 89/2012/Sb., občanský zákoník,
v platném znění

mezi těmito smluvními stranami:

Kraj Vysočina, se sídlem v Jihlavě, Žižkova 57, 587 33 Jihlava
zastoupený hejtmánem kraje MUDr. Jiřím Běhounkem
k podpisu smlouvy pověřen Ing. Libor Joukl, náměstek hejtmána pro oblast majetku,
dopravy a silničního hospodářství

IČ: 708 90 749

DIČ: CZ70890749

Bankovní spojení: Sberbank CZ, a.s.

č.ú.: 40 50 00 50 19/6800

VS 1680510764

na straně povinného ze služebnosti

a

Obec Blatnice, se sídlem Blatnice 132, Jaroměřice nad Rokytou, 675 51
zastoupená starostou obce Stanislavem Husou

IČ: 003 75 403

na straně oprávněného ze služebnosti

takto:

**Článek I.
Předmět smlouvy**

1. Povinný ze služebnosti je na základě zákona 157/2000 Sb. o přechodu některých věcí, práv a závazků z majetku České republiky do majetku krajů a Rozhodnutí Ministerstva dopravy a spojů č. 3796/01-9-KM ze dne 10. 9. 2001, výhradním vlastníkem pozemků par. č. 109/22 a 1056 v katastrálním území Blatnice a obci Blatnice (dále jen „pozemek“). Pozemek je zapsán u Katastrálního úřadu pro Vysočinu, katastrální pracoviště Moravské Budějovice v katastru nemovitostí pro uvedené k. ú. a obec na LV 170.
2. Oprávněný ze služebnosti zrealizoval a uvedl na základě kolaudačního souhlasu č. j. MUMB/OVUP/13517/2016 ze dne 7. 6. 2016 do užívání stavbu „Rozšíření veřejného osvětlení“ (dále jen „stavba“) na výše uvedeném pozemku.
3. V souladu s článkem I. bod 4. smlouvy o smlouvě budoucí o zřízení služebnosti, uzavřené mezi povinným a oprávněným dne 12. 9. 2014 zřizuje povinný služebnost užívání části pozemku ve prospěch oprávněného, spočívající ve zřízení a provozování stavby na pozemku tak, jak je uvedeno v geometrickém plánu č. 270-660/2016 ze dne 25. 3. 2016, který vyhotovila Ing. Jana Nováková, zeměměřičské práce a tvoří nedílnou součást této smlouvy.
4. Oprávněný má v souvislosti se zřízením a provozem stavby právo vstupovat a vjíždět na pozemek uvedený v čl. I. odst. 1. této smlouvy
5. Oprávněný takto zřízenou služebnost přijímá a povinný, jako vlastník zatěžované nemovitosti, je povinen toto právo strpět.

7644/16

Článek II. Podstatné náležitosti smlouvy

1. Služebnost se sjednává bezúplatně ve smyslu Pravidel Rady Kraje Vysočina pro zřízení služebností na majetku Kraje Vysočina.
2. Správní poplatek za vklad práva odpovídající služebnosti uhradí oprávněný.
3. Služebnost je sjednána na dobu, po kterou bude oprávněným provozována stavba na pozemku uvedeném v čl. I. bod. 1. této smlouvy. V případě, že oprávněný převede tuto stavbu na jiného vlastníka, vyjma případu přeměny oprávněného jako právnické osoby, je oprávněný povinen do 30 dnů ode dne převodu oznámit povinnému nového vlastníka stavby.
4. Oprávněný a povinný ze služebnosti následně uzavřou dohodu o zrušení služebnosti s tím, že náklady související se zrušením služebnosti hradí oprávněný.
5. Právo odpovídající služebnosti nabude oprávněný vkladem práva odpovídajícího služebnosti s právními účinky kokamžiku podání návrhu na vklad do katastru nemovitostí u Katastrálního úřadu pro Vysočinu, katastrální pracoviště Moravské Budějovice.

Článek III. Povinnosti při provozu stavby

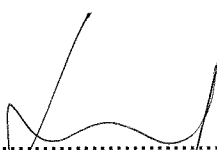
1. Oprávněný se zavazuje písemně, v souladu se zákonem, oznámit příslušné příspěvkové organizaci, která majetek užívá, každý zásah a jeho účel na pozemku povinného, ke kterému je oprávněn z této smlouvy a šetřit co nejvíce jeho majetek. Pokud v důsledku existence služebnosti vznikne výstavbou, údržbou a opravami stavby ze strany oprávněného, ale i nezávisle, tj. provozní závadou, straně vlastníka zatěžované nemovitosti škoda a znehodnocení pozemku, ponese náklady na jejich odstranění oprávněný, případně zajistí nápravu v plném rozsahu.
2. Náklady spojené s běžnou údržbou služebného pozemku nese povinný. Náklady vyvolané činnostmi oprávněného na služebném pozemku nese oprávněný.

Článek IV. Závěrečná ustanovení

1. Skutečnosti ve smlouvě blíže nspecifikované se řídí příslušnými ustanoveními zákona č. 89/2012 Sb., občanský zákoník, v platném znění.
2. Tato smlouva je vyhotovena ve 4 stejnopisech, z nichž dva výtisky obdrží povinný, jeden výtisk oprávněný a jeden výtisk je určen pro Katastrální úřad pro Vysočinu, katastrální pracoviště Moravské Budějovice.
3. O uzavření smlouvy o zřízení služebnosti spočívající ve zřízení a užívání stavby bylo v souladu s ustanovením § 59 odst. 3 zákona 129/2000 Sb., o krajích, ve znění pozdějších předpisů, rozhodnuto usnesením Rady Kraje Vysočina 1613/28/2016/RK ze dne 6. 9. 2016.
4. O uzavření smlouvy o zřízení služebnosti spočívající ve zřízení a užívání stavby bylo rozhodnuto usnesením Zastupitelstva obce Blatnice č. 24/9 ze dne 9.9.2016.

5. Smluvní strany této smlouvy prohlašují, že si smlouvu o zřízení služebnosti přečetly, že je uzavírána po vzájemném projednání, podle jejich pravé a svobodné vůle, určitě, vážně a srozumitelně, nikoli v tísní ani za nápadně nevýhodných podmínek. Na důkaz toho připojují své podpisy.
6. Smlouva o zřízení služebnosti nabývá platnosti dnem podpisu smlouvy a účinnosti dnem uveřejnění v informačním systému veřejné správy – Registru smluv.
7. Oprávněný ze služebnosti výslovně souhlasí se zveřejněním celého textu smlouvy včetně podpisů (v případě fyzické osoby bude zveřejněný text smlouvy anonymizován v rozsahu osobních údajů) v informačním systému veřejné správy – Registru smluv.
8. Smluvní strany se dohodly, že zákonnou povinnost dle § 5 odst. 2 zákona o registru smluv splní Kraj Vysočina.

V BLATNICE dne 19.9.2016
Za oprávněného:




Stanislav Husa
starosta obce

OBEC
BLATNICE
675 51 Jaroměřice n/Rok.
- 2 -

26. 09. 2016

V Jihlavě dne
Za povinného:



Ing. Libor Joukl
náměstek hejtmána pro oblast
majetku, dopravy a silničního hospodářství


Kraj Vysočina
Žižkova 57, 587 33 Jihlava

44

VÝKAZ DOSAVADNÍHO A NOVÉHO STAVU ÚDAJŮ KATASTRU NEMOVITOSTÍ																
Dosavadní stav					Nový stav											
Označení pozemku parc. číslem	Výměra parcely		Druh pozemku	Označení pozemku parc. číslem	Výměra parcely		Druh pozemku	Typ stavby	Způsob využití	Způsob využití	Způsob využití	Porovnání se stavem evidence právních vztahů				
	ha	m ²			Způsob využití	Způsob využití						Způsob využití	Díl přechází z pozemku označeného v katastru nemovitostí	dřívější poz. evidenci	Číslo listu vlastnictví	Výměra dílu
					ha	m ²							ha	m ²		
109/22 1056												109/22 1056			170 170	

Oprávněný : dle listiny

Druh věcného břemene : dle listiny

Seznam souřadnic (S-JTSK)

Č. bodu	Souřadnice pro zpis do KN			Poznámka
	Y	X	kód kv.	
31	653096.35	1168322.52	J	
32	653099.90	1168326.72	J	
33	653104.58	1168331.36	J	
34	653109.19	1168334.34	J	
35	653112.77	1168335.80	J	
36	653115.23	1168336.32	J	
37	653116.55	1168336.45	J	
38	653117.63	1168335.96	J	
39	653118.62	1168335.15	J	
40	653095.47	1168321.88	J	
41	653095.91	1168322.74	J	
42	653099.52	1168327.04	J	
43	653104.22	1168331.72	J	
44	653108.91	1168334.76	J	
45	653112.59	1168336.26	J	
46	653115.13	1168336.80	J	
47	653116.49	1168336.95	J	
48	653117.83	1168336.42	J	
49	653118.73	1168335.70	B	
50	653095.94	1168321.76	J	
54	653049.66	1168312.82	J	
55	653054.50	1168312.42	J	
56	653059.39	1168311.97	J	
57	653061.29	1168312.31	J	
58	653069.32	1168312.15	J	
59	653075.98	1168311.89	J	
60	653078.18	1168312.11	J	
61	653082.14	1168312.54	J	
62	653085.72	1168313.35	J	
63	653092.29	1168317.38	J	
64	653095.91	1168320.18	J	
66	653054.54	1168312.92	J	
67	653059.43	1168312.47	J	
68	653061.19	1168312.81	J	
69	653069.32	1168312.65	J	
70	653076.00	1168312.39	J	
71	653078.12	1168312.61	J	
72	653082.08	1168313.04	J	
73	653085.62	1168313.83	J	
74	653092.03	1168317.80	J	
75	653095.41	1168320.43	J	
76	653049.28	1168313.36	J	
77	653049.56	1168312.45	J	
79	653049.08	1168312.57	J	
80	653119.13	1168335.38	J	
81	653118.82	1168334.99	J	
82	653049.50	1168312.21	J	
83	653049.02	1168312.33	J	
84	653115.83	1168336.88	B	

GEOMETRICKÝ PLÁN pro	Geometrický plán ověřil úředně oprávněný zeměměřický inženýr:		Státněopis ověřil úředně oprávněný zeměměřický inženýr:	
	vymezení rozsahu věcného břemene k části pozemku	Jméno, příjmení:	Ing. Jana Nováková	Jméno, příjmení:
Číslo položky seznamu úředně oprávněných zeměměřických inženýrů:		1852/99	Číslo položky seznamu úředně oprávněných zeměměřických inženýrů:	1852/99
Dne:		25.3.2016	Číslo:	54/2016
Náležitosti a přenosnosti odpovědi právním předpisem.			Dne:	6.4.2016
	Katastrální úřad souhlasí s označováním parcel.		Tento státněopis odpovídá geometrickému plánu v elektronické podobě uloženému v dokumentaci katastrálního úřadu.	
Vyhotovitel: Ing. Jana Nováková zeměměřická práce Havlíčkova 896, 676 02 Mor. Budějovice IČO 63431581			Ověření státněopisu geometrického plánu v listinné podobě.	
Číslo plánu: 270-660/2016				
Okres: Třebíč				
Obec: Blatnice				
Kat. území: Blatnice				
Mapový list: KMD, Moravské budějovice 1-4/22				
Dopisováním vlastníkům pozemků byla poskytnuta možnost seznámit se v keránu s průběhem navrhovaných nových hranic, které byly označeny předepsaným způsobem:				
	KÚ pro Vysočinu KP Moravské Budějovice Mgr. Lea Kouřilová PGP-118/2016-741 2016.04.06 07:26:02 CEST			

STESKÝ ÚŘAD MOR. BUDĚJOVICESKÝ ÚŘAD
SOUHLASÍ DELENÍM POZEKŮ 2016
V Moravských Budějovicích dne 2016 Pl.
P.J. OVOP/13514/2016



514/8

514/7

109/22

109/25

109/19

514/3

514/5

514/6

1056

514/4

114/6