

Česká republika – Státní pozemkový úřad

Místo: Praha 3, Husinecká 1024/11a, PSČ 130 00

Telefon: 01312774, DIČ: CZ01312774

stoupený paní Ing. Alenou Vašákovou vedoucí odloučeného pracoviště Krajského pozemkového úřadu pro Liberecký kraj v České Lípě, Dubická 970, 470 01 Č.L. Bankovní spojení: 150017-3723001/ (dále jen „pronajímatel“)

- na straně jedné –

a

obchodní firma:

sídlo:

IČO:

DIČ:

RESPO-D s.r.o.

Skalka u Doks 35, 472 01 Doksy

48593915

CZ 48593915

Statní pozemkový úřad

Doručeno: 17.06.2013

SPU 253507/2013

listy: 26 přílohy: 0

druh:



pf cres507b9bb8

Zapsána v obchodním rejstříku vedeném u Krajského soudu v Ústí nad Labem oddíl C, vložka 9949 osoba oprávněná jednat za právnickou osobu : Milan Drobný – jednatel společnosti (dále jen "nájemce")

- na straně druhé - uzavírají tento

dodatek č. 10 k nájemní smlouvě č. 90N10/39

čl.I.

Smluvní strany uzavřely dne 1.10.2010 nájemní smlouvu č. 90N10/39 (dále jen "smlouva").

čl.II.

Dne 4.12.2012 nabyla vlastnické právo k nemovitosti v obci Chlum, k.ú. Drchlava, druh evidence KN, parcela č. 164/24, 213/1, 319/1 třetí osoba paní Jana Syrová jakožto společník obchodní společnosti RESPO-D, s.r.o. na základě kupní smlouvy číslo **1017781239**.

Na základě žádosti nájemce:

se k 30.4.2013 snižuje pronájem o parcelu č.443/20 (odděleno z 443/1) obec Dubá, k.ú.Dubá, druh evid.KN.

Dne 12.12.2012 nabyla vlastnické právo k nemovitosti v obci Jestřebí, k.ú. Jestřebí, druh evidence KN, parcela č. 1063/1 třetí osoba pan Drobný Miroslav jakožto společník obchodní spol. RESPO-D, s.r.o. na základě kupní smlouvy číslo **1025781239**.

Nemovitosti specifikované v tabulce č.I, které jsou předmětem nájmu výše uvedené nájemní smlouvy, jsou dotčeny rozhodnutím pozemkového úřadu o komplexní pozemkové úpravě č. **199599/2012-MZE-130732** dle § 11 odst. 8 zákona č. 139/2002 Sb., o pozemkových úpravách a pozemkových úřadech a o změně zákona č.229/1991 Sb., o úpravě vlastnických vztahů k půdě a jinému zemědělskému majetku ve znění pozdějších předpisů.

Dne 28.11.2012 - nabytí právní moci rozhodnutí ze zákona zanikl nájemní vztah k dotčeným pozemkům.

Pozemky dotčené KPÚ č. 199599/2012-MZE-130732 – tabulka č.I

obec	kat.území	druh.evid.	parcela.původ.
Chlum	Chlum u Dubé	KN	515/1
" "	" "	KN	557/1
" "	" "	KN	678/1
" "	" "	KN	843/1
" "	" "	KN	843/4

Nově v pronájmu od 28.11.2012 katastr po KPÚ – tabulka č.II

obec	kat.území	druh.evid.	parcela.původ.	výměra	druh pozemku
Chlum	Chlum u Dubé	KN	2321	9 80 78m ²	Orná půda
" "	" "	KN	2334	57 46m ²	Orná půda
" "	" "	KN	2348	1 22 65m ²	TTP
" "	" "	KN	2362	5 59 68m ²	Orná půda

Vydání parcely po rozdělení dle GP č.591-42/2012 : * nové výměry

obec	kat.území	druh.evid.	parcela.původ.	výměra	druh pozemku
Jestřebí	Jestřebí u Č.L.	KN	508/1 z ní ↓	3 49 82m ²	Orná půda
" "	" "	KN	508/1 v nájmu	*3 46 08m ²	Orná půda
" "	" "	KN	508/15 v nájmu	*106m ²	Orná půda
" "	" "	KN	508/16 vydáno	*268m ²	Orná půda

Dne 28.12.2012 nabyla vlastnické právo k nemovitosti v obci Jestřebí, k.ú. Jestřebí, druh evidence KN, parcela č. 508/16 třetí osoba Obec Jestřebí na základě smlouvy o bezúplatném převodu číslo **1008991239**.

Vydaný HMO oddělený dle GP č. GP 157-608/2008 : * nové výměry

obec	kat.území	druh.evid.	parcela.původ.	výměra	druh pozemku
Chlum	Drchlava	KN	164/1 z ní ↓	16 87 73m ²	Orná půda
„-“	„-“	KN	164/1 v nájmu	*12 59 56m ²	Orná půda
„-“	„-“	KN	164/20 – HMO	*4 28 17m ²	Orná půda

Částečná neplatnost nájemní smlouvy:

Od účinnosti zákona 172/1991 (resp. od 1.10.2010 – účinnost nájemní smlouvy), nabyla vlastnické právo k nemovitosti viz tabulka Obec Chlum – **historický majetek obce.**

čl.III.

Smluvní strany se dohodly, že s ohledem na skutečnosti uvedené v čl. III. tohoto dodatku se nově stanovuje **výše ročního nájemného na částku 176.111,-Kč** (slovy: **jednostosedmdesátšesttisícjedenáct korun českých**) viz příloha.

K 1.10.2013 je nájemce povinen zaplatit částku ve výši 182.423,-Kč (slovy: jednoosmdesátdvatisícčtyřistadvacetčtyř korun českých).

POZOR: Nově na účet č. 150017-3723001/0710

Tato částka se skládá z ročního nájemného u pozemků, které nebyly předmětem převodu a alikvotní částí ročního nájemného u pozemku, které byly předmětem převodu. Alikvotní část je vypočítána za období od předchozího data splatnosti do rozhodného data :

Roční nájemné u pozemků, které nebyly předmětem převodu: 176.111,-Kč (slovy: **jednostosedmdesátšesttisícjedenáct korun českých**)

Alikvotní částí ročního nájemného u pozemků, které byly předmětem převodu: 8.964,-Kč (slovy: **osmtisícdevětsetšedesátčtyři korun českých**).

K 1.10.2013 je nájemce povinen zaplatit částku ve výši 182.423,-Kč (slovy: jednoosmdesátdvatisícčtyřistadvacetčtyř korun českých).

čl.V.

Tento dodatek nabývá platnosti a účinnosti dnem podpisu oběma smluvními stranami.

čl.VI.

Tento dodatek je vyhotoven ve 4 stejnopisech, z nichž každý má platnost originálu. Jeden stejnopis přebírá nájemce a ostatní jsou určeny pro pronajímatele.

čl.VII.

Smluvní strany po přečtení tohoto dodatku prohlašují, že s jeho obsahem souhlasí a že je shodným projevem jejich vážné a svobodné vůle a na důkaz toho připojují své podpisy.

V České Lípě 14.6.2013

STÁTĚNÍ POZEMKOVÝ ÚŘAD
pozemkový úřad pro Liberecký kraj
střední pracoviště Česká Lípa
číslo 970
511 Česká Lípa

2

.....
Ing. Alena Vašáková
vedoucí OP Česká Lípa
SPÚ pro Liberecký kraj

.....
RESPO - D s.r.o.
jednatel společnosti – Drobny Milan
nájemce

Za SPÚ vyřizuje: Pechová Eliška

Výpočet dodatku pro nájemní smlouvu č.90N10/39

Datum tisku: 13.6.2013

Spočítáno ke dni: 1.10.2013

Parcela / Díl	Skup.	Výměra [m2]	Datum přidání	Datum vydání	Počet dní	Nájem pozemky	Nájem budovy	Nájem celkem [Kč]
Vydané parcely								
Drchlava								
164 20	2	42 817	1.10.2010	1.10.2010	731	-8 717,54	0,00	-8 717,54
164 24 0	2	978	1.10.2010	4.12.2012	64	17,46	0,00	17,46
213 1 0	2	175 766	1.10.2010	4.12.2012	64	3 137,40	0,00	3 137,40
319 1 0	2	79 900	1.10.2010	4.12.2012	64	1 426,20	0,00	1 426,20
299 461						-4 136,48	0,00	-4 136,48
Dubá								
443 20 0	2	63 546	1.10.2010	30.4.2013	211	3 596,34	0,00	3 596,34
63 546						3 596,34	0,00	3 596,34
Chlum u Dubé								
515 1 0	2	47 207	1.10.2010	28.11.2012	58	699,88	0,00	699,88
557 1 0	2	31 311	1.10.2010	28.11.2012	58	464,21	0,00	464,21
678 1 0	2	201 984	1.10.2010	28.11.2012	58	2 994,57	0,00	2 994,57
843 1 0	2	56 142	1.10.2010	28.11.2012	58	832,35	0,00	832,35
843 4 0	2	69 349	1.10.2010	28.11.2012	58	1 028,15	0,00	1 028,15
405 993						6 019,15	0,00	6 019,15
Jestřebí u České Lípy								
508 16 0	2	268	1.10.2010	28.12.2012	88	3,56	0,00	3,56
268						3,56	0,00	3,56
Pavlovice u Jestřebí								
1 063 1 0	2	164 321	1.10.2010	12.12.2012	72	3 481,27	0,00	3 481,27
164 321						3 481,27	0,00	3 481,27
933 589						8 963,84	0,00	8 963,84
Stávající parcely								
Drchlava								
164 1	2	125 956	1.10.2010		365	12 822,32	0,00	12 822,32
213 6 0	2	36 273	1.10.2010		365	3 692,59	0,00	3 692,59
162 229						16 514,91	0,00	16 514,91
Dubá								
378 1 0	2	27 772	1.10.2010		365	2 718,87	0,00	2 718,87
443 1 0	2	102 553	1.10.2010		365	10 039,93	0,00	10 039,93
443 6 0	2	1 572	1.10.2010		365	153,89	0,00	153,89
472 1 0	2	12 989	1.10.2010		365	1 271,62	0,00	1 271,62
472 12 0	2	4 871	1.10.2010		365	476,87	0,00	476,87
473 1 0	2	55 247	1.10.2010		365	5 408,68	0,00	5 408,68
480 0 0	2	60 390	1.10.2010		365	5 912,18	0,00	5 912,18
484 5 0	2	8 528	1.10.2010		365	834,89	0,00	834,89
491 2 0	2	3 935	1.10.2010		365	385,23	0,00	385,23
519 1 0	2	1 068 527	1.10.2010		365	104 608,79	0,00	104 608,79
519 5 0	2	17 624	1.10.2010		365	1 725,38	0,00	1 725,38
519 6 0	2	9 434	1.10.2010		365	923,58	0,00	923,58
2 958 2 0	2	52	1.10.2010		365	5,09	0,00	5,09
1 373 494						134 465,00	0,00	134 465,00

Výpočet dodatku pro nájemní smlouvu č.90N10/39

Datum tisku: 13.6.2013

Spočítáno ke dni: 1.10.2013

Parcela / Díl Skup.	Výměra [m2]	Datum přidání	Datum vydání	Počet dní	Nájem pozemky	Nájem budovy	Nájem celkem [Kč]
Stávající parcely							
Chlum u Dubé							
2 321 0 0 2	98 078	28.11.2012		307	8 001,82	0,00	8 001,82
2 334 0 0 2	5 746	28.11.2012		307	468,79	0,00	468,79
2 348 0 0 2	12 265	28.11.2012		307	1 000,66	0,00	1 000,66
2 362 0 0 2	55 968	28.11.2012		307	4 566,23	0,00	4 566,23
	172 057				14 037,50	0,00	14 037,50
Jestřebí u České Lípy							
486 4 0 2	602	1.10.2010		365	33,17	0,00	33,17
508 1 0 2	34 608	1.10.2010		365	1 906,90	0,00	1 906,90
508 6 0 2	1 380	1.10.2010		365	76,03	0,00	76,03
508 15 0 2	106	1.10.2010		365	5,84	0,00	5,84
740 1 0 2	6 206	1.10.2010		365	341,95	0,00	341,95
	42 902				2 363,89	0,00	2 363,89
Pavlovice u Jestřebí							
431 1 0 2	14 798	1.10.2010		365	1 589,30	0,00	1 589,30
1 009 2 0 2	41 791	1.10.2010		365	4 488,35	0,00	4 488,35
	56 589				6 077,65	0,00	6 077,65
	1 807 271				173 458,95	0,00	173 458,95
CELKEM:	2 740 860				182 422,79	0,00	182 423 Kč

Příloha k nájemní smlouvě č. 90N10/39

RESPO - D, s.r.o

Variabilní symbol: 9011039

Uzavřeno: 1.10.2010

Roční nájem:

Skalka u Doks 35

Datum tisku: 13.6.2013

Účinná od: 1.10.2010

197 651 Kč

Doksy

Katastr	Parcela	/	Díl	Skup.	Kultura	Číslo LV	Cena za ha [Kč]	Výměra [m2]	%	Nájem [Kč]
Drchlava										
	164	1	0	2	2	10 002	101 800	125 956	1,0	12 822,32
	213	6	0	2	2	10 002	101 800	36 273	1,0	3 692,59
								162 229		16 514,91
Dubá										
	378	1	0	2	2	10 002	97 900	27 772	1,0	2 718,87
	443	1	0	2	2	10 002	97 900	102 553	1,0	10 039,93
	443	6	0	2	7	10 002	97 900	1 572	1,0	153,89
	472	1	0	2	2	10 002	97 900	12 989	1,0	1 271,62
	472	12	0	2	2	10 002	97 900	4 871	1,0	476,87
	473	1	0	2	2	10 002	97 900	55 247	1,0	5 408,68
	480	0	0	2	2	10 002	97 900	60 390	1,0	5 912,18
nově od 1.10.2010	484	5	0	2	14	10 002	97 900	8 528	1,0	834,89
	491	2	0	2	2	10 002	97 900	3 935	1,0	385,23
část Porsch 172/03	519	1	0	2	2	10 002	97 900	1 068 527	1,0	104 608,79
	519	5	0	2	2	10 002	97 900	17 624	1,0	1 725,38
	519	6	0	2	2	10 002	97 900	9 434	1,0	923,58
	2 958	2	0	2	7	10 002	97 900	52	1,0	5,09
								1 373 494		134 465,00
Chlum u Dubé										
po KPÚ	2 321	0	0	2	2	10 002	97 000	98 078	1,0	9 513,57
po KPÚ	2 334	0	0	2	2	10 002	97 000	5 746	1,0	557,36
po KPÚ	2 348	0	0	2	7	10 002	97 000	12 265	1,0	1 189,71
po KPÚ	2 362	0	0	2	2	10 002	97 000	55 968	1,0	5 428,90
								172 057		16 689,54
Jestřebí u České Lípy										
	486	4	0	2	2	10 002	55 100	602	1,0	33,17
	508	1	0	2	2	10 002	55 100	34 608	1,0	1 906,90
	508	6	0	2	2	10 002	55 100	1 380	1,0	76,03
	508	15	0	2	2	10 002	55 100	106	1,0	5,84
nově od 1.1.09	740	1	0	2	14	10 002	55 100	6 206	1,0	341,95
								42 902		2 363,89
Pavlovice u Jestřebí										
část R	431	1	0	2	2	0	107 400	14 798	1,0	1 589,30
nový GP	1 009	2	0	2	2	10 002	107 400	41 791	1,0	4 488,35
								56 589		6 077,65
CELKEM:								1 807 271		176 111 Kč



VÝKAZ DOSAVADNÍHO A NOVÉHO STAVU ÚDAJŮ KATASTRU NEMOVITOSTÍ

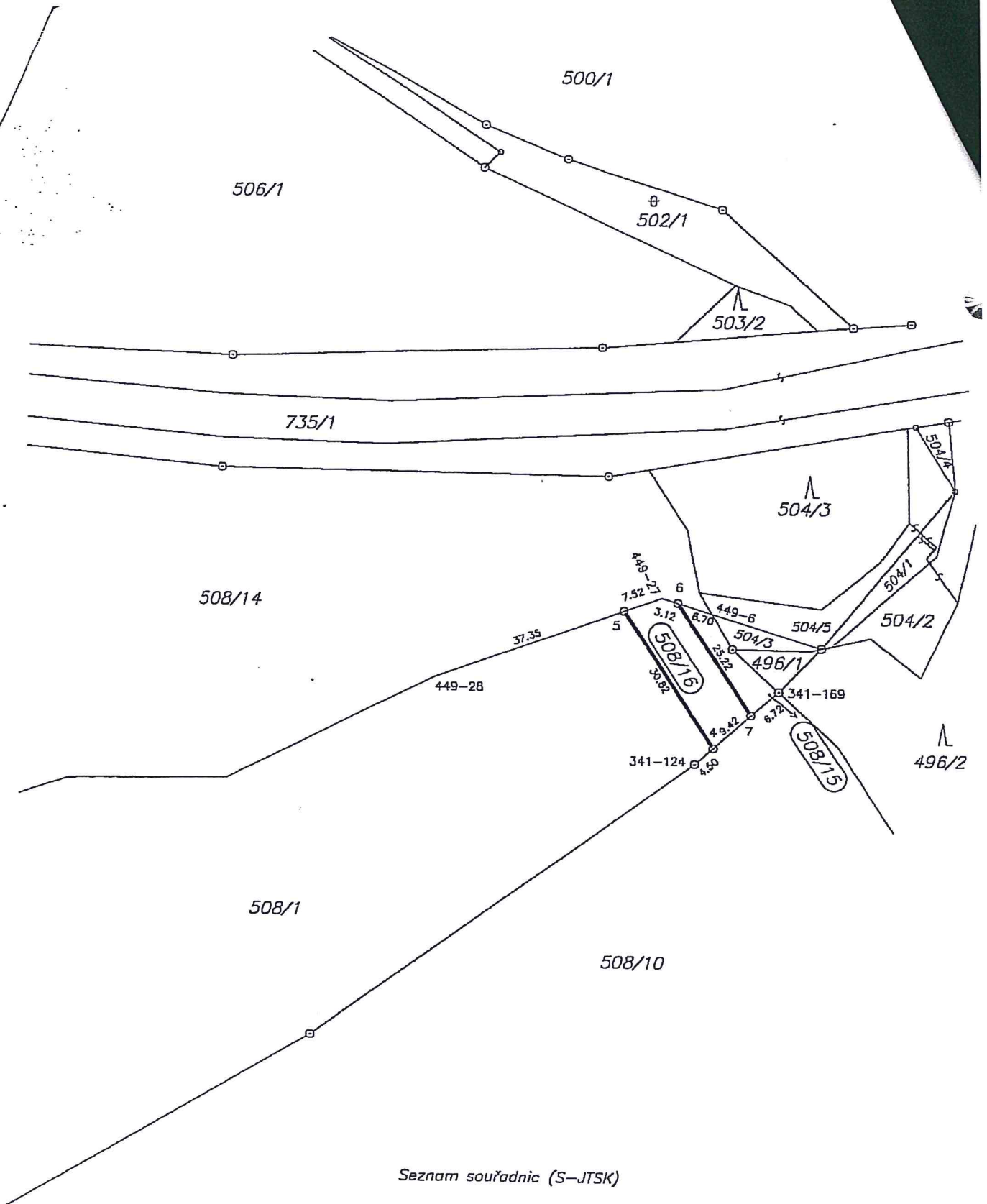
Dosavadní stav				Nový stav												
Označení pozemku parc. číslem	Výměra parcely		Druh pozemku Způsob využití	Označení pozemku parc. číslem	Výměra parcely		Druh pozemku Způsob využití	Typ stavby Způsob využití	Způsob určení výměry	Porovnání se stavem evidence právních vztahů						
	ha	m ²			ha	m ²				Díl přechází z pozemku označeného v katastru nemovitostí	dívejší poz. evidenci	číslo listu vlastnictví	ha	m ²	Označení dílu	
508/1	3	49 : 82	orná půda	508/1	3	46 : 08	orná půda		0							
				508/15		1 : 06	orná půda		0	508/1	10002		1	06		
				508/16		2 : 68	orná půda		0	508/1	10002		2	68		
	3	49 : 82			3	49 : 82										

Výkaz údajů o bonitovaných půdně ekologických jednotkách (BPEJ) k parcelám nového stavu

Parcelní číslo podle katastru nemovitostí		Kód BPEJ	Výměra		BPEJ na dílu parcely	Parcelní číslo podle katastru nemovitostí		Kód BPEJ	Výměra		BPEJ na dílu parcely
zjednodušené evidence	ha		m ²	ha		m ²	zjednodušené evidence		ha	m ²	
508/1		53011	3	46 : 08							
508/15		53011		1 : 06							
508/16		53011		2 : 68							

Dělit nebo scelovat pozemky lze jen na základě územního rozhodnutí, pokud podmínky pro ně nejsou stanoveny jiným rozhodnutím nebo opatřením.



<h3>GEOMETRICKÝ PLÁN</h3> <p>rozdělení pozemku pro</p> <p>Vyhotovil: GEODET CZ s.r.o. Svojskova 849/7, 46001 Liberec 1</p> <p>Číslo plánu: 591-42/2012</p> <p>Okres: Česká Lípa</p> <p>Obec: Jesířebí</p> <p>Katastrální území: Jesířebí u České Lípy</p> <p>Mapový list: Mimoň 9-3/3</p> <p>Kód způsobu určení výměry: je určen podle § 77 odst. 2 vyhlášky č. 26/2007 Sb.</p> <p>Dosavadním vlastníkům pozemků byla poskytnuta možnost seznámit se v leránu s průběhem navrhovaných nových hranic, které byly označeny předepsaným způsobem:</p> <p>znaky z plánu</p>	<p>Náležitostmi a přesností odpovídá právním předpisům</p>  <p>Geometrický plán ověřil úředně oprávněný zeměměřický inženýr:</p> <p>Ing. Jan Čermák</p> <p>Dne 28 -03- 2012 Číslo 12/1012</p> <p>Úředně oprávněný zeměměřický inženýr odpovídá za odbornou úroveň geometrického plánu, za doložení předepsané přesnosti a za správnost a úplnost náležitostí podle právních předpisů.</p>	<p>Katastrální úřad, katastrální pracoviště souhlasí s označováním parcel.</p>  <p>Souhlas katastrálního úřadu, katastrálního pracoviště potvrďuji:</p> <p>Zdeněk KREJČÍ</p> <p>Dne 13. 04. 2012 Číslo 1474/1612</p> <p>Jeden exemplář geometrického plánu a předepsané přílohy jsou uloženy u katastrálního úřadu, katastrálního pracoviště.</p>
--	---	---



Seznam souřadnic (S-JTSK)

Číslo bodu	Souřadnice pro zápis do KN			Souřadnice určené měřením		Poznámka
	Y	X	kód kv.	Y	X	
341-124	723829.48	987295.02	3			původní znak z plástu
341-169	723814.05	987281.20	3			původní znak z plástu
449-6	723826.70	987266.64	7			kollk
449-27	723836.16	987263.75	7			kollk
449-28	723878.28	987279.02	7			kollk
4	723826.11	987292.00	3	...		znak z plástu
5	723843.21	987266.31	7			znak z plástu
6	723833.13	987264.68	7			znak z plástu
7	723819.11	987285.73	3			znak z plástu

lit nebo scelovat pozemky lze jen na základě územního rozhodnutí, pokud podmínky pro ně nejsou stanoveny jiným rozhodnutím nebo opatřením.

<p>GEOMETRICKÝ PLÁN pro <i>doplnění SGI o pozemky evidované zjednodušeným způsobem a rozdělení pozemků</i></p>	<p>Náležitosti a přesnosti odpovídá právním předpisům.</p>	<p>Katastrální úřad, katastrální pracoviště souhlasí s očíslováním parcel.</p>
<p>vytvořil: <i>Ing. Ladislav Kovář</i> <i>Nerudova 631</i> <i>470 01 Česká Lípa</i></p>		
<p>číslo plánu: <i>157-608/2008</i></p>		
<p>obec: <i>Česká Lípa</i></p>	<p>Geometrický plán ověřil úředně oprávněný zeměměřický inženýr:</p> <p style="text-align: center;"><i>Ing. Ladislav Kovář</i></p>	<p>Souhlas katastrálního úřadu, katastrálního pracoviště potvrdil:</p> <p style="text-align: center;"><i>Ing. Jana Panáčková</i></p>
<p>katastrální území: <i>Drchlava</i></p>	<p>Dne: <i>3.12.2009</i> Číslo: <i>985/2009</i></p>	<p>Dne: <i>29-12-2009</i> Číslo: <i>1626/2009</i></p>
<p>nový list: <i>VS IV-8-14, 15, 19</i> způsobu určení výměr je určen podle § 77 odsl. 2 vyhlášky 6/2007 Sb.</p>	<p>Úředně oprávněný zeměměřický inženýr odpovídá za odbornou úroveň geometrického plánu, za dosažení předepsané přesnosti a za správnost a úplnost náležitostí podle právních předpisů.</p>	<p>Jeden výtisk geometrického plánu a předepsané přílohy jsou uloženy u katastrálního úřadu, katastrálního pracoviště.</p>
<p>svadbním vlastníkům pozemků byla poskytnuta možnost seznámit se s plánem s průběhem navrhovaných nových hranic, které byly označeny červeným způsobem.</p>		

VÝKAZ DOSAVADNÍHO A NOVÉHO STAVU ÚDAJŮ KATASTRŮ NEMOVITOSTÍ

Dosavadní stav				Nový stav													
Číslo katastrálního území	Výměra parcely		Druh pozemku	Označení pozemku parc. číslem	Výměra parcely		Druh pozemku	Typ stavby	Způsob využití	Způsob využití	Způsob určení výměry	Porovnání se stavem evidence právních vztahů					
	ha	m ²	Způsob využití		ha	m ²	Způsob využití	Díl přechází z pozemku označeného v katastru nemovitostí				Číslo listu vlastnictví	Výměra dílu		Označení dílu		
												ha	m ²				
4/1	17	60	ostat.pl. manipulační pl.	4/1	11	28	ostat.pl. manipulační pl.				0						
				4/35	3	05	ostat.pl. manipulační pl.				0	4/1	121	3	05		
				4/36	3	27	ostat.pl. manipulační pl.				0	4/1	121	3	27		
135	82	68	ostat.pl. manipulační pl.	135/1	80	79	ostat.pl. manipulační pl.				0						
				135/2	1	89	ostat.pl. manipulační pl.				0	135	10002	1	89		
149/1	2	52	ostat.pl. neplodná půda	149/1		42	ostat.pl. neplodná půda				0						
				149/2		94	ostat.pl. neplodná půda				0	149/1	121		94		
				149/3	1	16	ostat.pl. neplodná půda				0	149/1	121	1	16		
150/1	3	34	90	travní p.	150/1	2	28	42	travní p.		0						
				150/5	1	94	travní p.				0	150/1	10002	1	94		
				150/6	79	41	travní p.				0	150/1	10002	79	41		
				150/7	14	90	travní p.				0	150/1	10002	14	90		
				150/8	10	23	travní p.				0	150/1	10002	10	23		
164/1	21	46	78	orná půda	164/1	17	18	61	orná půda		0						
				164/20	4	28	17	orná půda			0	158	10002	5	05	celá	
												díl 2					
												161/2	10002	1	20	a	
												163/1	10002	1	15	59	celá
												163/2	10002	1	62	54	celá
												182/1	10002		19	26	celá
												182/2	10002		16	52	celá
												182/3	10002		18	98	celá
												182/6	10002		18	45	celá
												182/7	10002		22	05	celá
												182/8	10002		27	49	celá
												184/1	10002		3	56	celá
												184/2	10002		1	29	celá
												185/2	10002		14	52	celá
												díl 2					
												725	10002		1	67	b
														4	28	17	
164/10	4	64	ostat.pl. neplodná půda	164/10	2	26	ostat.pl. neplodná půda				0						
				164/21	2	38	ostat.pl. neplodná půda				0	díl 1					
												161/2	10002		97	c	
												díl 1					
												725	10002		1	41	d
														2	38		

VÝKAZ DOSAVADNÍHO A NOVÉHO STAVU ÚDAJŮ KATASTRU NEMOVITOSTÍ

Dosavadní stav				Nový stav												
Označení pozemku parc. číslem	Výměra parcely		Druh pozemku Způsob využití	Označení pozemku parc. číslem	Výměra parcely		Druh pozemku Způsob využití	Typ stavby Způsob využití	Způsob určení výměr	Porovnání se stavem evidence právních vztahů						
	ha	m ²			ha	m ²				Díl přechází z pozemku označeného v katastru nemovitostí	dřívejší poz. evidenci	Číslo listu vlastnictví	Výměra dílu ha m ²		Označení dílu	
194/1	1	92	47	travní p.	194/1	1	19	51	travní p.	0						
					194/5		4	06	travní p.	0	194/1		10002	4	06	
					194/6		68	90	travní p.	0	194/1		10002	68	90	
196/3	6	15	<u>ostat.pl.</u> manipulační pl.	196/3		52	<u>ostat.pl.</u> manipulační pl.		0							
				196/4		1	04	<u>ostat.pl.</u> manipulační pl.	0	196/3		10002	1	04		
				196/5		4	59	<u>ostat.pl.</u> manipulační pl.	0	196/3		10002	4	59		
199	58	98	travní p.	199/1		91	travní p.		0							
				199/2		43	21	travní p.	0	199		10002	43	21		
				199/3		14	86	travní p.	0	199		10002	14	86		
201/3	17	24	travní p.	201/3		58	travní p.		0							
				201/4		3	58	travní p.	0	201/3		10002	3	58		
				201/5		13	08	travní p.	0	201/3		10002	13	08		
250	6	23	29	travní p.	250/1	3	08	81	travní p.	0						
					250/2	3	14	48	travní p.	0						
										0	236/1	10002		3	79	celá
										0	240/2	10002		82	85	celá
										0	241	10002		3	70	celá
										0	242	10002		73	73	celá
										0	243/1	10002	1	30	65	celá
					0	243/2	10002		5	56	celá					
					0	921	10002		14	20	celá					
					0				3	14	48					
331/1	55	06	travní p.	331/1		23	48	travní p.	0							
				331/2		24	48	travní p.	0							
									0	díl 1 331/1	106		17	12	f	
					0	díl 1 331/2	106		7	36	e					
					0					24	48					
					0	díl 1 920	10002		7	10						
377	83	63	travní p.	377/1		50	63	travní p.	0							
				377/2		33	00	travní p.	0	377		10002	33	00		
378	1	17	67	<u>ostat.pl.</u> neplodná půda	378/1		75	04	<u>ostat.pl.</u> neplodná půda	0						
				378/2		42	63	<u>ostat.pl.</u> neplodná půda	0	378		121	42	63		

VÝKAZ DOSAVADNÍHO A NOVÉHO STAVU ÚDAJŮ KATASTRU NEMOVITOSTÍ

Dosavadní stav				Nový stav										
Označení pozemku parc. číslem	Výměra parcely		Druh pozemku	Označení pozemku parc. číslem	Výměra parcely		Druh pozemku	Typ stavby	Způsob určení	Porovnání se stavem evidence právních vztahů				
	ha	m ²	Způsob využití		ha	m ²	Způsob využití	Způsob využití	výměr	Díl přechází z pozemku označeného v katastru nemovitostí	dílivější poz. evidenci	Číslo listu vlastnictví	Výměra dílu	
												ha	m ²	
díl 1	*2):	7	10											
920		6	32	zaniká										
díl 2				díl 2										
920		17	10	920	17	10			0		83			
921		14	20	zaniká										

*1) Rozdíl ve výměře je menší než hodnota mezní odchylky podle bodu 14.10 přílohy vyhl. č. 26/2007 Sb.

*2) Návrh na opravu chybné výměry podle §29 odst. 1 písm. d) vyhl. č. 26/2007 Sb.

VÝPIS Z KATASTRU NEMOVITOSTÍ - KatastrNVE

14.6.2013 7:37:01

Informace o parcelách
na katastrálním území: Drchlava
Číselný kód: 632490

Obec:	Chlum	Číselný kód:	561614					
Okres:	Česká Lípa	Číselný kód:	3501					
Par.cis	Díl	Výměra[m ²]	DP	CP-E	LV	Využití	Mapa	Parcelní skupina
164/1	0	125956	2		10002		GUST2880, V.S.IV-08-19	2
		125521	KÓD BPEJ 51400					
		435	KÓD BPEJ 51410					
213/6	0	36273	2		10002		GUST2880, V.S.IV-08-15	2
		10446	KÓD BPEJ 51110					
		25827	KÓD BPEJ 51400					
Vlastník:	10002	Česká republika Státní pozemkový úřad, Cast obce: Žižkov Husinecká 1024/11a, Hlavní město Praha-Praha, 13000						

Počet parcel 2
Výměra celkem[m²] 162229

VÝPIS Z KATASTRU NEMOVITOSTÍ - KatastrNVE

14.6.2013 7:38:50

Informace o parcelách
na katastrálním území: Dubá
Číselný kód: 633291

Obec:	Dubá	Číselný kód:	561533					
Okres:	Česká Lípa	Číselný kód:	3501					
Par.cis	Díl	Výměra[m ²]	DP	CP-E	LV	Využití	Mapa	Parcelní skupina
378/1	0	27772	2		10002		GUST2880, V.S.IV-09-08	2
		13395	KÓD BPEJ 51100					
		12469	KÓD BPEJ 51110					
		1908	KÓD BPEJ 54067					
443/1	0	102553	2		10002		GUST2880, V.S.IV-09-03	2
		24606	KÓD BPEJ 51100					
		7603	KÓD BPEJ 51310					
		70344	KÓD BPEJ 51400					
443/6	0	1572	7		10002		GUST2880, V.S.IV-09-03	2
		1572	KÓD BPEJ 50800					
472/1	0	12989	2		10002		GUST2880, V.S.IV-09-04	2
		12989	KÓD BPEJ 51100					
472/12	0	4871	2		10002		GUST2880, V.S.IV-09-04	2
		4871	KÓD BPEJ 51100					
473/1	0	55247	2		10002		GUST2880, V.S.IV-09-04	2
		48113	KÓD BPEJ 51100					
		6857	KÓD BPEJ 51300					
		277	KÓD BPEJ 54068					
480	0	60390	2		10002		GUST2880, V.S.IV-08-19	2
		4313	KÓD BPEJ 50810					
		4258	KÓD BPEJ 50850					
		50934	KÓD BPEJ 51100					
		885	KÓD BPEJ 51400					
484/5	0	8528	14		10002	26	GUST2880, V.S.IV-09-03	2
491/2	0	3935	2		10002		GUST2880, V.S.IV-08-19	2
		3935	KÓD BPEJ 51400					
519/1	0	1242727	2		10002		GUST2880, V.S.IV-09-03	2
		401986	KÓD BPEJ 51100					
		81064	KÓD BPEJ 51110					
		22975	KÓD BPEJ 51310					
		610380	KÓD BPEJ 51400					
		88888	KÓD BPEJ 51410					
		11501	KÓD BPEJ 53011					
		10423	KÓD BPEJ 53151					
		7741	KÓD BPEJ 54300					
		7769	KÓD BPEJ 55600					
519/5	0	17624	2		10002		GUST2880, V.S.IV-09-03	2
		5328	KÓD BPEJ 51100					
		12296	KÓD BPEJ 51400					
519/6	0	9434	2		10002		GUST2880, V.S.IV-09-03	2
		9434	KÓD BPEJ 51400					
2958/2	0	52	7		10002		GUST2880, V.S.IV-09-03	2
		52	KÓD BPEJ 50800					
Vlastník:	10002	Česká republika Státní pozemkový úřad, Cast obce: Žižkov Husinecká 1024/11a, Hlavní město Praha-Praha, 13000						

Počet parcel 13
Výměra celkem[m²] 1547694

VÝPIS Z KATASTRU NEMOVITOSTÍ - KatastrNVF

13.6.2013 10:33:51

Informace o parcelách
na katastrálním území: Chlum u Dubé
Číselný kód: 651532

Obec: Chlum
Okres: Česká Lípa
Číselný kód: 561614
Číselný kód: 3501

Par.cis	Díl	Výměra[m ²]	DP	CP-E	LV	Využití	Mapa	Parcelní skupina
2321	0	98078	2		10002		DKM	2
		60888	KÓD BPEJ 51100					
		28366	KÓD BPEJ 51400					
		8824	KÓD BPEJ 51410					
2334	0	5746	2		10002		DKM	2
		5746	KÓD BPEJ 51400					
2348	0	12265	7		10002		DKM	2
		7305	KÓD BPEJ 51110					
		4957	KÓD BPEJ 51400					
		3	KÓD BPEJ 51410					
2362	0	55968	2		10002		DKM	2
		20357	KÓD BPEJ 51400					
		34662	KÓD BPEJ 51410					
		949	KÓD BPEJ 51550					

Vlastník: 10002 Česká republika
Státní pozemkový úřad, Cast obce: Žižkov Husinecká 1024/11a, Hlavní město Praha-Praha, 13000

Počet parcel 4
Výměra celkem[m²] 172057

VÝPIS Z KATASTRU NEMOVITOSTÍ - KatastrNVF

14.6.2013 7:40:20

Informace o parcelách
na katastrálním území: Jestřebí u České Lípy
Číselný kód: 659061

Obec: Jestřebí
Okres: Česká Lípa
Číselný kód: 561665
Číselný kód: 3501

Par.cis	Díl	Výměra[m ²]	DP	CP-E	LV	Využití	Mapa	Parcelní skupina
486/4	0	602	2		10002		MIMON,9-3/3	2
		602	KÓD BPEJ 53051					
508/15	0	106	2		10002		MIMON,9-3/3	2
		106	KÓD BPEJ 53011					
508/1	0	34608	2		10002		MIMON,9-3/3	2
		34608	KÓD BPEJ 53011					
508/6	0	1380	2		10002		MIMON,9-3/3	2
		1380	KÓD BPEJ 53011					
740/1	0	6206	14		10002	17	MIMON,9-4/1	2

Vlastník: 10002 Státní pozemkový úřad, Cast obce: Žižkov Husinecká 1024/11a, Hlavní město Praha-Praha, 13000
Česká republika

Počet parcel 5
Výměra celkem[m²] 42902

VÝPIS Z KATASTRU NEMOVITOSTÍ - KatastrNVF

14.6.2013 7:41:12

Informace o parcelách
na katastrálním území: Pavlovice u Jestřebí
Číselný kód: 718548

Obec: Jestřebí
Okres: Česká Lípa
Číselný kód: 561665
Číselný kód: 3501

Par.cis	Díl	Výměra[m ²]	DP	CP-E	LV	Využití	Mapa	Parcelní skupina
431/1	0	66027	2		0		GUST2880, V.S.IV-08-10	2
Vlastník parcely nezadán								
1009/2	0	41791	2		10002		GUST2880, V.S.IV-08-15	2
		23785	KÓD BPEJ 51100					
		7154	KÓD BPEJ 51110					
		10852	KÓD BPEJ 51400					

Vlastník: 10002 Státní pozemkový úřad, Cast obce: Žižkov Husinecká 1024/11a, Hlavní město Praha-Praha, 13000
Česká republika

Počet parcel 2
Výměra celkem[m²] 107818